

# **Badische Landesbibliothek Karlsruhe**

## **Digitale Sammlung der Badischen Landesbibliothek Karlsruhe**

Tabelle 1. Ergebnisse der ersten ordentlichen Wahlen für die XII.  
Legislaturperiode i. J. 1907 nach Gemeinden usw.

[urn:nbn:de:bsz:31-220965](https://nbn-resolving.org/urn:nbn:de:bsz:31-220965)

Ergebnisse der Reichstagswahlen

Tabelle 1.

a. Ergebnisse der ersten ordentlichen Wahlen für die

Vorbemerkung: Die Namen der Stadtgemeinden sind gesperrt gedruckt. Diejenigen kleineren Gemeinden, welche nicht eigene Schrift gedruckt) zugehörigen und zugewiesenen bewohnten abgeordneten Bemerkungen eingerückt. Die abgeordneten

Gemeinden bezw. Wahlbezirke und abgeordnete Bemerkungen nach Amtsbezirken	Bevölkerung am 1. Dezember 1905:			Zahl der Wahlberechtigten	Zahl der abgegebenen		Von 100 Wählberechtigten haben abgestimmt	Von den gültigen Stimmen fielen auf Kandidaten folgender Parteistellung:						
	Überhaupt	Davon			gültigen Stimmen	ungültigen		Liberaler Block:			Sozialdemokraten	sonstige und unpartei.		
		Evang. (einschl. Luth., Reform., univ.)	Katholische (ohne die Angeh. d. griech.-kathol. Kirchen)					Rational-liberale	Deutsche Volkspartei (Demokraten)	Freisinnige Volkspartei			Genossen	
<b>1. Wahlkreis.</b>														
<b>a. Konstanz.</b>														
Konstanz . . . . .	24807	4916	19228	4988	4128	15	83,7	1854	—	—	1613	631	—	30
Radolfszell . . . . .	5205	629	4568	1137	1033	1	90,9	261	—	—	471	301	—	—
Singen . . . . .	5720	923	4775	1428	1246	5	87,6	355	—	—	507	384	—	—
Altenisbach . . . . .	896	23	873	227	209	—	92,1	39	—	—	148	21	—	1
Altmannsdorf . . . . .	1224	63	1161	315	245	2	78,4	60	—	—	133	51	—	1
Wainau St. Katharina . . . . .														
Arten . . . . .	1049	50	998	209	181	3	88,9	46	—	—	119	15	—	1
Bankhofen . . . . .	260	—	260	68	59	1	88,2	10	—	—	44	5	—	—
Bietingen . . . . .	405	20	384	86	74	2	88,4	8	—	—	50	16	—	—
Böhringen . . . . .	804	42	762	204	178	1	87,7	49	—	—	77	52	—	—
Böhligen . . . . .	940	3	937	206	178	3	87,9	12	—	—	162	4	—	—
Büfingen . . . . .	774	721	53	178	139	—	78,1	94	—	—	3	42	—	—
Dettingen . . . . .	642	5	637	143	109	3	78,3	26	—	—	80	3	—	—
Dingelsdorf . . . . .	485	2	483	116	91	3	81,0	25	—	—	63	3	—	—
Friedental . . . . .	100	2	98	26	23	—	88,5	10	—	—	10	3	—	—
Friedingen . . . . .	501	2	499	121	112	—	92,6	26	—	—	70	16	—	—
Gaienhofen . . . . .	297	31	261	69	59	1	87,0	10	—	—	48	1	—	—
Gailingen . . . . .	1655	80	1008	350	319	1	91,4	151	—	—	156	12	—	—
Gottmadingen . . . . .	1237	120	1117	315	272	1	86,7	120	—	—	104	48	—	—
Gundholzen . . . . .	129	—	129	31	30	—	96,8	1	—	—	29	—	—	—
Güttingen . . . . .	338	4	330	76	64	2	86,8	6	—	—	48	10	—	—
Hausen a. d. Ach . . . . .	280	5	275	61	51	—	83,6	4	—	—	45	2	—	—
Hegne . . . . .	225	1	224	40	36	—	90,0	2	—	—	31	3	—	—
Schloß Hegne . . . . .														
Hemmenhofen . . . . .	247	5	242	66	51	—	77,3	20	—	—	29	2	—	—
Horn . . . . .	292	4	288	73	64	—	87,7	8	—	—	54	2	—	—
Iznang . . . . .	282	6	276	62	54	—	87,1	6	—	—	47	1	—	—
Kaltbrunn . . . . .	154	4	150	40	33	—	82,5	4	—	—	29	—	—	—
Langenrain . . . . .	197	2	195	40	35	—	87,5	11	—	—	21	3	—	—
Liggeringen . . . . .	487	1	486	112	89	—	79,5	21	—	—	65	3	—	—
Hirtenhof . . . . .														
Wahlstet . . . . .														
Röhmang . . . . .	302	3	299	74	60	—	81,1	22	—	—	29	9	—	—
Röhmang . . . . .														
Rigelstetten . . . . .	408	5	403	110	92	—	83,6	12	—	—	63	17	—	—
Wartelfingen . . . . .	237	12	225	49	41	—	83,7	7	—	—	23	11	—	—
Wöggingen . . . . .														
Dürenhof . . . . .	295	8	287	70	63	2	92,9	3	—	—	43	17	—	—
Moos . . . . .	1048	29	1019	255	208	—	81,6	16	—	—	168	24	—	—
Ohningen . . . . .	813	88	603	198	175	—	88,4	88	—	—	78	9	—	—
Randegg . . . . .	1514	14	1499	422	389	—	92,2	106	—	—	270	12	—	1
Reichenau . . . . .	1274	74	1192	289	230	—	79,6	44	—	—	157	29	—	—
Rielasingen . . . . .														
Rojenege . . . . .														



im Großherzogtum Baden.

XII. Legislaturperiode i. J. 1907 nach Gemeinden usw.

Tabelle 1.

Wahlbezirke bilden, sondern mit benachbarten Gemeinden zu einem Wahlbezirk vereinigt wurden, sind ebenso wie die (in kleinerer Bemerkungen mit eigener polizeilicher Verwaltung sind durch einen vorgezeichneten \* kenntlich gemacht.

Gemeinden bzw. Wahlbezirke und abgeforderte Gemeinungen nach Amtsbezirken	Bevölkerung am 1. Dezember 1905:			Zahl der Wahlberechtigten	Zahl der abgegebenen		Von 100 Berechtigten haben abgestimmt	Von den gültigen Stimmen fielen auf Kandidaten folgender Parteistellung:							
	Überhaupt	Davon			gültigen Stimmen	ungültigen		Liberaler Block:			Zentrum	Sozialdemokraten	Konservative und Bund der Landwirte	Sonstige und verpöblicht	
		Evang. (einschl. Luth., Reform, usw.)	Katholische (ohne die Angeh. d. griech.-kathol. Kirchen)					Rational-liberale	Deutsche Volkspartei (Demokraten)	Freisinnige Volkspartei					
Noch: a. Konstan.															
Noch: 1. Wahlkreis.															
Schienen . . . . .	366	—	366	80	66	—	82,5	9	—	—	52	5	—	—	—
Überlingen a. Nied . . . . .	444	—	444	106	96	1	91,5	9	—	—	79	8	—	—	—
Wangen . . . . .	682	41	564	144	129	—	89,6	43	—	—	85	1	—	—	—
Weiler . . . . .	252	—	252	63	55	—	87,3	3	—	—	52	—	—	—	—
Wollmatingen . . . . .	1883	217	1658	437	371	2	85,4	126	—	—	155	90	—	—	—
Worblingen . . . . .	762	21	738	160	126	2	80,0	23	—	—	86	17	—	—	—
b. Mchkirch.															
Mchkirch . . . . .	2200	218	1977	501	463	2	92,3	259	—	—	184	20	—	—	—
Altheim . . . . .	171	—	171	39	39	—	100,0	16	—	—	23	—	—	—	—
Bietingen . . . . .	263	—	263	63	62	—	98,4	25	—	—	37	—	—	—	—
Boll . . . . .	427	3	424	97	89	—	91,8	39	—	—	46	4	—	—	—
Buchheim . . . . .	557	12	545	131	125	—	95,4	75	—	—	48	2	—	—	—
Kallenberg . . . . .															
Engelswies . . . . .	427	1	426	109	103	1	95,4	54	—	—	47	2	—	—	—
Göggingen . . . . .	632	3	629	131	125	—	95,4	29	—	—	95	1	—	—	—
Gutenstein . . . . .	423	15	407	101	91	—	90,2	45	—	—	44	2	—	—	—
(Baldsch-Tiergarten)															
Harthheim . . . . .	392	1	391	94	89	1	95,7	7	—	—	82	—	—	—	—
Hausen im Tal . . . . .	256	15	241	62	60	1	98,4	29	—	—	31	—	—	—	—
Hausen Schloß . . . . .															
Heinsfetten . . . . .	535	9	525	111	99	1	90,1	37	—	—	61	1	—	—	—
Hendorf . . . . .	374	1	373	82	79	—	96,3	25	—	—	46	8	—	—	—
Kreenheinfetten . . . . .	480	—	480	122	120	—	98,4	83	—	—	37	—	—	—	—
Krumbach . . . . .	259	—	259	61	58	—	95,1	30	—	—	28	—	—	—	—
Langenhart . . . . .	182	—	182	37	36	—	97,3	27	—	—	8	1	—	—	—
Leibertingen . . . . .	550	—	550	129	124	2	97,7	62	—	—	61	1	—	—	—
Wildenstein . . . . .															
Reiningen . . . . .	395	1	394	83	77	1	94,0	37	—	—	40	—	—	—	—
Reidingen . . . . .	96	3	93	22	22	—	100,0	15	—	—	7	—	—	—	—
Ruspflingen . . . . .	138	—	138	35	35	—	100,0	13	—	—	22	—	—	—	—
Oberglashütte . . . . .	196	—	196	47	43	—	91,5	15	—	—	27	1	—	—	—
Rast . . . . .	389	—	389	85	78	—	91,8	22	—	—	47	9	—	—	—
Rohrdorf . . . . .	649	9	640	140	133	1	95,7	54	—	—	77	2	—	—	—
Sauldorf . . . . .	571	3	568	138	127	1	92,8	55	—	—	71	1	—	—	—
Schneuringen . . . . .	262	8	254	63	61	—	96,8	26	—	—	33	2	—	—	—
Schwenningen . . . . .	945	7	938	200	179	5	92,0	26	—	—	149	4	—	—	—
Seutenhart . . . . .	304	1	303	66	64	—	97,0	36	—	—	28	—	—	—	—
Stetten a. I. Mkt. . . . .	961	17	944	217	202	—	93,1	71	—	—	111	20	—	—	—
Unterglashütte . . . . .	99	1	98	18	17	—	94,4	8	—	—	9	—	—	—	—
Wasser . . . . .	467	2	465	90	83	—	92,2	48	—	—	35	—	—	—	—
Worndorf . . . . .	431	2	429	95	87	—	91,6	18	—	—	55	14	—	—	—
*Langenbrunn . . . . .	126	1	125	27	26	—	96,3	18	—	—	8	—	—	—	—
Werenwag . . . . .															



Noch: Ergebnisse der Reichstags-

Noch: Tabelle 1.

Noch: a. Ergebnisse der ersten ordentlichen Wahlen für

Vorbemerkung: Die Namen der Stadtgemeinden sind gesperrt gedruckt. Diejenigen kleineren Gemeinden, welche nicht eigene Schrift gedruckten) zugehörigen und zugezählten bewohnten abgeordneten Gemarkungen eingetragen. Die abgeordneten

1 2 3 4 5 6 7 8 9 10 11 12 13 14 15

Gemeinden bezw. Wahlbezirke and abgeordnete Gemarkungen nach Amtbezirken	Bevölkerung am 1. Dezember 1905:			Zahl der Wahlberechtigten	Zahl der abgegebenen		Von 100 Wählberechtigten haben abgestimmt	Von den gültigen Stimmen fielen auf Kandidaten folgender Parteistellung:									
	Überhaupt	Davon			gültigen Stimmen	ungültigen		Liberaler Block:			Zentrum	Sozialdemokraten	Konservative und Bund der Landwirte	Sonstige und zerstreut			
		Evan-gelische (einschl. Luth., Reform. usw.)	Katho-lische (ohne die Angeh. d. griech.-kathol. Kirchen)					National-liberale	Deutsche Volkspartei (Demokraten)	Frei-sinnige Volks-partei							
c. Pfullendorf.																	
Pfullendorf . . . . .	2785	118	2666	639	556	—	87,0	215	—	—	304	37	—	—			
Burgweiler . . . . .	748	2	746	155	144	—	92,9	25	—	—	119	—	—	—			
Waldbeuren . . . . .																	
Denkingen . . . . .	506	8	482	117	93	1	80,3	28	—	—	64	1	—	—			
Großschönach . . . . .	626	8	618	131	102	1	78,6	32	—	—	69	1	—	—			
Großstadelhofen . . . . .	327	2	317	72	61	—	84,7	5	—	—	56	—	—	—			
Hattenweiler . . . . .	430	9	402	89	76	—	85,4	34	—	—	42	—	—	—			
Heiligenberg . . . . .	727	43	684	162	124	2	77,8	43	—	—	80	1	—	—			
Herdwangen . . . . .	923	3	920	210	160	1	76,7	27	—	—	123	9	—	1			
Ebratzweiler . . . . .																	
Illmensee . . . . .	340	9	331	75	62	—	82,7	6	—	—	56	—	—	—			
Illwangen . . . . .	455	18	437	111	86	—	77,5	1	—	—	85	—	—	—			
Linz . . . . .	680	12	668	163	141	—	86,5	38	—	—	99	4	—	—			
Nach . . . . .																	
Ruschweiler . . . . .	504	15	489	108	95	—	88,0	21	—	—	74	—	—	—			
Wangen . . . . .	168	—	168	38	35	—	92,1	13	—	—	22	—	—	—			
Winterjulgen . . . . .	867	16	851	205	170	—	82,9	10	—	—	157	2	—	1			
Zell a. Amdelsbach Schwäblishausen	246	1	245	55	52	—	94,5	12	—	—	39	1	—	—			
d. Stadach.																	
Stadach . . . . .	2482	262	2206	516	479	1	93,0	259	—	—	202	18	—	—			
Beuren a. d. Nach	367	3	364	93	82	1	89,2	14	—	—	51	17	—	—			
Bodman . . . . .																	
Bodenwald	830	10	820	185	153	—	82,7	37	—	—	105	11	—	—			
Kargegg . . . . .																	
Rooshof . . . . .																	
Rehmhof . . . . .																	
Eigeltingen . . . . .	919	10	909	224	199	—	88,8	56	—	—	142	1	—	—			
Dauenberg . . . . .																	
Dornsbarg . . . . .	451	3	448	109	91	—	83,5	18	—	—	69	4	—	—			
Epasingen . . . . .																	
Epittelsberg . . . . .	183	—	183	49	46	—	93,9	14	—	—	32	—	—	—			
Gallmannsweil . . . . .	157	1	156	25	23	—	92,0	22	—	—	1	—	—	—			
Hecheln . . . . .	560	5	555	124	112	—	90,3	53	—	—	59	—	—	—			
Heudorf . . . . .	306	19	287	78	63	—	80,8	25	—	—	33	5	—	—			
Hindelwangen . . . . .																	
Kellenburg . . . . .	511	1	510	102	90	—	88,2	17	—	—	58	15	—	—			
Hoppetenzell . . . . .																	
Berenberg . . . . .	948	28	920	232	188	2	81,9	46	—	—	134	8	—	—			
Liptingen . . . . .	856	38	812	209	172	1	82,8	96	—	—	54	22	—	—			
Ludwigshafen . . . . .																	
Blumhof . . . . .																	



Wahlen im Großherzogtum Baden.

die XII. Legislaturperiode i. J. 1907 nach Gemeinden usw.

Nach: Tabelle 1.

Wahlbezirke bilden, sondern mit benachbarten Gemeinden zu einem Wahlbezirk vereinigt wurden, sind ebenso wie die (in kleiner Bemerkungen mit eigener polizeilicher Verwaltung sind durch einen vorgelegten \* kenntlich gemacht.

1	2	3	4	5	6	7	8	9	10	11	12	13	14	15												
															Gemeinden bezw. Wahlbezirke und abgeforderte Bemerkungen nach Amtsbezirken	Bevölkerung am 1. Dezember 1905:		Zahl der Wahlberechtigten	Zahl der abgegebenen		Von 100 Wahlberechtigten haben abgestimmt	Von den gültigen Stimmen fielen auf Kandidaten folgender Parteistellung:				
																überhaupt	Davon: Ewang. (einschl. Luth., Reform. usw.)		Kathol. (ohne die Angeh. d. griech. kathol. Kirchen)	gültigen Stimmen		ungültigen Stimmen	Liberaler Block:			Sonstige und zerstückelt
Liberaler Block:			National-liberale	Deutsche Volkspartei (Demokraten)	Freisinnige Volkspartei	Zentrum	Sozialdemokraten	Konservative und Bund der Landwirte																		
Nach: d. Stadach.																										
Wahlspüren i. Hegau	300	3	297	64	57	—	89,1	25	—	—	32	—	—	—												
Wahlspüren i. Tal	443	11	432	102	93	—	91,2	52	—	—	41	—	—	—												
Maintwangen . . . Wadachhof . . . }	283	8	275	64	58	—	90,6	24	—	—	32	2	—	—												
Mühlhingen . . . Schwadenreute . . . }	559	8	551	136	129	—	94,9	62	—	—	55	12	—	—												
Münchhof . . .	285	1	284	72	65	—	90,3	34	—	—	31	—	—	—												
Nenzingen . . .	785	13	772	181	168	1	93,4	62	—	—	100	5	—	1												
Orsingen . . . *Langenstein . . . }	559	40	519	125	118	—	94,4	26	—	—	90	2	—	—												
Raithaslach . . .	264	—	264	67	63	—	94,0	24	—	—	38	1	—	—												
Reute . . .	266	—	266	60	55	—	91,7	38	—	—	17	—	—	—												
Rorgenwies . . .	270	—	270	59	56	—	94,9	39	—	—	17	—	—	—												
Schwandorf . . .	822	6	816	188	175	—	93,1	68	—	—	102	5	—	—												
Stahringen . . .	534	10	524	131	116	1	89,3	27	—	—	88	1	—	—												
Steißlingen . . . Wies . . . }	1443	11	1432	311	293	—	94,2	144	—	—	142	7	—	—												
Volkertshausen . . .	1044	12	1032	216	207	—	95,8	53	—	—	102	52	—	—												
Wahlwies . . .	650	3	647	156	151	—	96,8	88	—	—	60	3	—	—												
Winterbüren . . .	384	11	373	109	97	—	89,0	51	—	—	45	1	—	—												
Zigenhausen . . .	1137	37	1100	255	238	—	93,3	118	—	—	86	34	—	—												
Boznegg . . .	376	10	366	79	75	—	94,9	39	—	—	34	2	—	—												
e. Überlingen.																										
Markdorf . . .	2045	133	1909	460	381	—	82,8	61	—	—	312	8	—	—												
Meersburg . . . Daisendorf . . . }	2055	142	1907	393	348	3	89,3	105	—	—	207	36	—	—												
Überlingen . . .	4379	514	3835	1006	780	1	77,6	308	—	—	388	84	—	—												
Alhausen . . .	374	9	365	103	91	—	88,3	43	—	—	36	12	—	—												
Altheim . . .	347	1	346	83	78	—	94,0	13	—	—	63	2	—	—												
Baitenhäuser . . . Grasbentren . . . }	361	15	346	84	75	—	89,3	27	—	—	47	1	—	—												
Bamberg . . . Andelshofen . . . }	446	3	437	101	73	—	72,3	13	—	—	59	1	—	—												
Bermatingen . . .	569	8	561	139	115	—	82,7	36	—	—	79	—	—	—												
Beuren . . .	637	6	631	154	136	1	89,0	11	—	—	124	1	—	—												
Bilfingen . . .	360	11	347	85	83	—	97,6	15	—	—	67	1	—	—												
Bonndorf . . .	394	1	393	94	89	1	95,7	53	—	—	36	—	—	—												
Deggenhausen . . .	538	10	528	122	100	—	82,0	6	—	—	93	1	—	—												







Wahlen im Großherzogtum Baden.

die XII. Legislaturperiode i. J. 1907 nach Gemeinden usw.

Nach: Tabelle 1.

Wahlbezirke bilden, sondern mit benachbarten Gemeinden zu einem Wahlbezirk vereinigt wurden, sind ebenso wie die (in kleiner Bemerkungen mit eigener polizeilicher Verwaltung sind durch einen vorgelegten \* kenntlich gemacht.

1 2 3 4 5 6 7 8 9 10 11 12 13 14 15

Gemeinden bzw. Wahlbezirke und abgeforderte Bemerkungen nach Amtsbezirken	Bevölkerung am 1. Dezember 1905:			Zahl der Wahlberechtigten	Zahl der abgegebenen		Von 100 Wahlberechtigten haben abgestimmt	Von den gültigen Stimmen fielen auf Kandidaten folgender Parteistellung:						
	überhaupt	Davon			gültigen Stimmen	ungültigen		Liberaler Block:			Zentrum	Sozialdemokraten	Konservative und Bund der Landwirte	Sonstige und unpartei.
		Evan-gelische (einschl. Luth., Reform. usw.)	Katho-lische (ohne die Angeh. d. gsch. kath. Beken.)					National-liberale	Deutsche Volkspartei (Demokraten)	Freisinnige Volkspartei				
<b>2. Wahlkreis.</b>														
<b>a. Bonndorf.</b>														
Bonndorf . . . . .	1700	132	1562	401	373	6	94,5	206	—	—	148	19	—	—
Dittiswald . . . . .														
Stühlingen . . . . .	1244	74	1163	288	269	1	93,8	75	—	—	158	36	—	—
Weiler . . . . .														
Achdorf . . . . .	144	2	142	31	29	—	93,5	10	—	—	18	1	—	—
Aichen . . . . .	292	2	290	67	58	—	86,6	23	—	—	34	1	—	—
Aesfingen . . . . .	181	1	180	38	38	—	100,0	22	—	—	16	—	—	—
Berau . . . . .	422	1	421	106	91	—	85,8	59	—	—	28	4	—	—
Bettmaringen . . . . .	461	—	461	115	105	—	91,3	51	—	—	52	2	—	—
Birkendorf . . . . .	535	9	526	121	113	1	94,2	34	—	—	73	6	—	—
Forben . . . . .														
Bumegg . . . . .	325	3	322	74	68	—	91,9	33	—	—	35	—	—	—
Boll . . . . .	150	7	143	41	37	—	90,2	20	—	—	17	—	—	—
Badhof . . . . .														
Breitenfeld . . . . .	122	—	122	36	32	—	88,9	2	—	—	30	—	—	—
Brenden . . . . .	180	—	180	38	35	—	92,1	17	—	—	18	—	—	—
Brenden-Außere Gbfe . . . . .														
Brunnadero . . . . .	153	—	153	37	32	—	86,5	17	—	—	15	—	—	—
Dillendorf . . . . .	359	—	359	84	79	1	95,2	43	—	—	36	—	—	—
Ebnet . . . . .	112	—	112	30	29	—	96,7	13	—	—	16	—	—	—
Epsenhofen . . . . .	188	1	187	56	51	—	91,2	24	—	—	27	—	—	—
Eschach . . . . .	98	—	98	27	25	—	92,6	12	—	—	13	—	—	—
Erwattingen . . . . .	649	4	644	166	155	—	93,4	136	—	—	19	—	—	—
Faulenfürst . . . . .	109	—	109	16	16	—	100,0	10	—	—	6	—	—	—
Fützen . . . . .	733	5	728	193	184	—	95,3	77	—	—	106	1	—	—
Grafenhausen . . . . .	1045	26	1017	256	232	—	90,6	93	—	—	133	5	—	1
Dürrenbühl . . . . .														
Grimmelshofen . . . . .	397	4	393	94	85	1	91,5	46	—	—	37	2	—	—
Gündelwangen . . . . .	440	7	432	110	96	1	88,2	47	—	—	43	6	—	—
Glashütte . . . . .														
Holzschlag . . . . .														
Hürdingen . . . . .	189	—	189	53	46	—	86,8	36	—	—	10	—	—	—
Krenkingen . . . . .	225	2	223	70	55	—	78,6	18	—	—	37	—	—	—
Lausheim . . . . .	294	—	294	74	64	—	86,5	29	—	—	35	—	—	—
Lembach . . . . .	236	1	235	62	57	—	91,9	25	—	—	28	4	—	—
Nauchen . . . . .	399	1	398	97	88	—	90,7	15	—	—	73	—	—	—
Nettenberg . . . . .	337	—	337	79	72	—	91,1	18	—	—	52	2	—	—
Buggenried . . . . .														
Münchingen . . . . .	269	—	269	67	63	—	94,0	50	—	—	13	—	—	—
Oberwangen . . . . .	340	1	339	83	76	—	91,6	25	—	—	47	3	—	1
Unterwangen . . . . .														
Opferdingen . . . . .	73	—	72	20	18	—	90,0	9	—	—	9	—	—	—



Nach: Ergebnisse der Reichstags-

Nach: Tabelle 1.

Nach: a. Ergebnisse der ersten ordentlichen Wahlen für

Vorbemerkung: Die Namen der Stadtgemeinden sind gesperrt gedruckt. Diejenigen kleineren Gemeinden, welche nicht eigene Schrift gedruckt) zugehörigen und zugewiesenen abgetheilten abgetheilten Bemerkungen eingedruckt. Die abgetheilten

1 2 3 4 5 6 7 8 9 10 11 12 13 14 15

Gemeinden bezw. Wahlbezirke und abgeforderte Bemerkungen nach Amtsbezirken	Bevölkerung am 1. Dezember 1905:		Zahl der Wahlberechtigten	Zahl der abgegebenen		Von 100 Wahlberechtigten haben abgestimmt	Von den gültigen Stimmen fielen auf Kandidaten folgender Parteistellung:							
	Überhaupt	Davon		gültigen Stimmen	ungültigen		Liberaler Block:			Zentrum	Sozialdemokraten	Konservative und Bund der Landwirte	Sonstige und zerstückelt	
		Evang. (einschl. Luth., Reform. usw.)					Katholische (ohne die Angeh. d. griech. kathol. Kirchen)	National-liberale	Deutsche Volkspartei (Demokraten)					Freisinnige Volkspartei

Nach: 2. Wahlkreis.

Nach: a. Bonndorf.

Reiselfingen . . .	474	—	474	104	93	—	89,4	33	—	—	57	2	—	1
Riebern am Wald	370	3	367	99	82	—	82,3	42	—	—	37	3	—	—
Schönenbach . . . Schwarzthalben	125	1	124	37	32	—	86,5	24	—	—	8	—	—	—
Schwaningen . . .	339	2	337	79	75	—	94,9	31	—	—	26	18	—	—
Staufen . . . . .	129	—	129	34	25	—	73,5	16	—	—	9	—	—	—
Ußlingen . . . . .	677	20	657	157	139	—	88,5	69	—	—	68	2	—	—
Weizen . . . . .	522	12	509	133	122	—	91,7	43	—	—	63	16	—	—
Wessendingen . . .	311	1	310	82	80	—	97,6	32	—	—	47	1	—	—
Wittelskofen . . . .	197	1	196	51	50	—	98,0	37	—	—	12	1	—	—
Zobel . . . . .														
Hoggenbach . . . .														
<b>b. Donaueschingen.</b>														
Bräunlingen . . . .	1707	19	1688	377	345	—	91,5	132	—	—	207	6	—	—
Bruggen . . . . .														
Donaueschingen . . .	3884	519	3365	868	820	1	94,6	498	—	—	276	46	—	—
Fürstberg . . . . .	310	—	310	69	63	—	91,3	20	—	—	43	—	—	—
Geisingen . . . . .	1206	94	1102	250	235	1	94,4	122	—	—	112	1	—	—
Wartenberg . . . . .														
Hüfingen . . . . .	1555	36	1519	327	277	—	84,7	155	—	—	111	10	—	1
Käfen . . . . .	683	1	682	157	150	—	95,5	57	—	—	91	2	—	—
Allmendshofen . . .	776	90	686	162	157	—	96,9	81	—	—	54	22	—	—
Aufen . . . . .	214	—	214	58	55	1	96,6	18	—	—	35	2	—	—
Bachheim . . . . .	318	1	317	85	80	—	94,7	59	—	—	21	—	—	—
Neuenburg . . . . .														
Behla . . . . .	285	1	284	61	55	—	90,2	27	—	—	27	1	—	—
Biesingen . . . . .	371	366	5	88	87	—	98,9	87	—	—	—	—	—	—
Blumberg . . . . .	656	25	631	174	162	—	93,7	64	—	—	98	—	—	—
Steppach . . . . .														
Döggingen . . . . .	575	7	568	138	132	—	95,7	79	—	—	53	—	—	—
Eßlingen . . . . .	241	2	239	51	47	—	92,2	6	—	—	41	—	—	—
Gutmadingen . . . .	382	1	381	101	99	—	98,0	32	—	—	67	—	—	—
Hausen vor Wald . .	302	11	291	73	67	—	91,3	34	—	—	31	2	—	—
Heidenhofen . . . .	189	7	182	43	42	—	97,7	23	—	—	19	—	—	—
Hochemmingen . . .	416	3	413	94	92	—	97,9	26	—	—	65	1	—	—
Hondingen . . . . .	354	1	353	88	85	—	96,6	23	—	—	62	—	—	—
Hubertshofen . . . .	306	—	306	72	65	—	90,3	33	—	—	32	—	—	—
Wistelbrunn . . . . .														
Kohlwald . . . . .														
Yppingen . . . . .	433	2	431	101	98	—	97,0	25	—	—	71	2	—	—
*Bachzimmern . . . .														



Wahlen im Großherzogtum Baden.

die XII. Legislaturperiode i. J. 1907 nach Gemeinden usw.

Noch: Tabelle 1.

Wahlbezirke bilden, sondern mit benachbarten Gemeinden zu einem Wahlbezirk vereinigt wurden, sind ebenso wie die (in kleineren Gemeinden mit eigener polizeilicher Verwaltung sind durch einen vorgeordneten \* kenntlich gemacht.

Gemeinden bzw. Wahlbezirke und abgeforderte Gemeinungen nach Amtsbezirken	Bevölkerung am 1. Dezember 1905:			Zahl der Wahlberechtigten	Zahl der abgegebenen		Von 100 Wählberechtigten abgestimmt	Von den gültigen Stimmen fielen auf Kandidaten folgender Parteistellung:						
	Überhaupt	Davon			gültigen Stimmen	ungültigen		Liberaler Block:						
		Evang. (einschl. Reform. usw.)	Kath. (ohne die Angeh. d. griech. katol. Kirchen)					National-liberale	Deutsche Volkspartei (Demokraten)	Freisinnige Volkspartei	Zentrum	Sozialdemokraten	Konservative und Bund der Landwirte	Sonstige und zerstreut
Noch: b. Donau- esingen.														
Mundelfingen . . .	665	15	649	175	166	—	94,9	56	—	—	102	8	—	—
Neudingen . . .	620	5	614	154	142	—	92,9	58	—	—	82	2	—	—
Oberbaldingen . . .	714	705	9	177	174	1	98,3	172	—	—	—	2	—	—
Esingen . . .	836	832	4	208	186	—	89,9	186	—	—	—	—	—	—
Pföhren . . .	805	39	766	196	191	1	97,4	84	—	—	107	—	—	—
Niedböhlingen . . .	568	3	565	139	133	—	96,4	58	—	—	74	1	—	—
Niedöschingen . . .	768	8	760	200	188	1	94,5	126	—	—	50	12	—	—
Sumpfhöhen . . .	267	—	267	64	59	1	92,2	36	—	—	22	1	—	—
Sunthausen . . .	493	211	282	128	121	—	95,3	72	—	—	49	—	—	—
Tannheim . . .	650	3	646	136	129	1	94,9	28	—	—	101	—	—	—
Unabingen . . .	640	3	637	148	141	—	95,3	49	—	—	89	3	—	—
Unterbaldingen . . .	465	20	445	106	99	—	93,4	49	—	—	50	—	—	—
Unterbränd . . .	143	2	141	27	24	—	88,9	12	—	—	12	—	—	—
Waldhausen . . .	97	—	97	33	32	—	97,0	23	—	—	7	2	—	—
Dellingen . . .														
Wolterdingen . . .	751	12	739	179	167	—	93,3	49	—	—	108	10	—	—
Zindelstein . . .														
c. Engen (ohne die Gemeinde Nach).														
Blumenfeld . . .	438	18	417	54	47	—	87,0	22	—	—	25	—	—	—
Engen . . .	1866	134	1729	388	338	1	87,4	189	—	—	134	15	—	—
Möhlingen . . .	1322	110	1212	306	295	—	96,4	104	—	—	150	41	—	—
Ansfingen . . .	404	14	390	86	80	—	93,0	20	—	—	59	1	—	—
Hausen . . .														
Hohenhöfen . . .	464	2	462	106	97	1	92,5	19	—	—	78	—	—	—
Mulfingen . . .														
Bargen . . .	249	6	243	66	56	1	86,4	32	—	—	23	1	—	—
Schopfloch . . .														
Beuren am Ried . . .	162	—	162	50	42	1	86,0	9	—	—	32	1	—	—
Biefendorf . . .	180	2	178	42	40	—	95,2	26	—	—	14	—	—	—
Binningen . . .	576	7	515	132	112	—	84,8	56	—	—	51	5	—	—
Hohenstöffeln . . .														
Storzeln . . .	276	—	276	64	62	—	96,9	24	—	—	34	4	—	—
Bittelbrunn . . .														
Büßlingen . . .	511	8	503	139	121	2	88,5	23	—	—	98	—	—	—
Duchlingen . . .	405	3	402	80	69	—	86,3	23	—	—	45	1	—	—
Hohentäben . . .														
Ebringen . . .	196	—	196	49	35	—	71,4	9	—	—	26	—	—	—
Eckartsbrunn . . .	102	—	102	25	21	—	84,0	6	—	—	15	—	—	—
Ehingen . . .	563	3	560	138	130	—	94,2	42	—	—	84	4	—	—
Emmingen ab Egg . . .	946	9	937	241	214	2	89,6	88	—	—	129	2	—	—
Schlatterhof . . .														

Reichstagswahlen 1907.



Noch: Ergebnisse der Reichstags-

Noch: Tabelle 1. Noch: a. Ergebnisse der ersten ordentlichen Wahlen für

**Vorbemerkung:** Die Namen der Stadtgemeinden sind gesperrt gedruckt. Diejenigen kleineren Gemeinden, welche nicht eigene Schrift gedruckt) zugehörigen und ausgeteilt bewohnten abgeforderten Gemarkungen eingereiht. Die abgeforderten

1      2      3      4      5      6      7      8      9      10      11      12      13      14      15

Gemeinden bezw. Wahlbezirke und abgeforderte Gemarkungen nach Amtsbezirken	Bevölkerung am 1. Dezember 1905:			Zahl der Wahlberechtigten	Zahl der abgegebenen gültigen Stimmen		Von 100 Wahlberechtigten abgegeben	Von den gültigen Stimmen fielen auf Kandidaten folgender Parteistellung:						
	Überhaupt	Davon			gültigen	ungültigen		Liberaler Block:						
		Evangelische (einschl. Luth., Reform., usw.)	Katholische (ohne die Angeh. d. griech.-kathol. Kirchen)					National-liberale	Deutsche Volkspartei (Demokraten)	Freisinnige Volkspartei	Zentrum	Sozialdemokraten	Konservative und Bundeslandwirte	Sonstige und unpartei.

Noch: 2. Wahlkreis.

Noch: c. Engen.

Göttingen . . .	522	4	518	124	116	2	95,2	51	—	—	65	—	—	—
Hilzingen . . .	1105	39	1066	249	215	—	86,3	90	—	—	115	9	—	1
Hintsfingen . . .	190	1	189	44	39	1	90,9	13	—	—	25	1	—	—
Honstetten . . .	458	—	458	118	106	—	89,8	39	—	—	67	—	—	—
Wasserburg . . .														
Zmmendingen . . .	1041	101	930	232	217	1	94,0	79	—	—	122	16	—	—
Kirchen u. Hausen	573	7	566	142	131	1	93,0	61	—	—	68	2	—	—
Kommungen . . .	241	3	237	60	58	—	96,7	30	—	—	19	9	—	—
Leipferdingen . . .	682	7	674	159	144	1	91,2	55	—	—	89	—	—	—
Mauenheim . . .	342	6	336	82	72	1	89,0	33	—	—	38	1	—	—
Mühlhausen . . .	611	6	605	152	133	—	87,5	45	—	—	86	2	—	—
Wägberg . . .														
Neuhäusen . . .	316	2	314	69	61	—	88,4	15	—	—	46	—	—	—
Nordhalben . . .	211	3	208	49	48	—	98,0	30	—	—	13	5	—	—
Riedheim . . .	361	4	357	98	82	—	83,7	45	—	—	32	5	—	—
Schlatt am Randen	238	3	235	55	50	—	90,9	26	—	—	24	—	—	—
Schlatt unter Krähen	275	4	271	71	58	—	81,7	16	—	—	36	6	—	—
Stetten . . . . .	238	—	238	54	49	—	90,7	19	—	—	29	1	—	—
Talheim . . . . .	134	—	134	27	27	—	100,0	11	—	—	16	—	—	—
Tengen . . . . .	712	23	689	194	172	1	89,2	62	—	—	109	1	—	—
Uttenhofen . . .	167	7	160	44	40	—	90,9	15	—	—	25	—	—	—
Watterdingen . . .	753	3	750	175	167	2	96,6	25	—	—	142	—	—	—
Weil . . . . .	236	—	236	59	58	—	98,3	35	—	—	23	—	—	—
Weiterdingen . . .	649	3	646	169	146	—	86,4	75	—	—	68	3	—	—
Domboll . . . . .														
Wasswiesen . . .	607	4	603	148	140	—	94,6	50	—	—	89	1	—	—
Wiesch . . . . .	370	15	355	73	64	—	87,7	24	—	—	40	—	—	—
Büttenhardt . . .														
Haslach . . . . .	279	1	277	69	59	—	85,5	23	—	—	34	2	—	—
Zimmerholz . . .	308	7	301	63	59	—	93,7	23	—	—	36	—	—	—
Zimmern . . . . .														
Antenhausen . . .														
<b>d. Triberg.</b>														
Furtwangen . . .	5281	364	4898	1257	1173	6	93,8	237	—	—	603	333	—	—
Hornberg . . . . .	2884	2117	741	638	571	7	90,6	305	—	—	62	204	—	—
Triberg . . . . .	3717	555	3155	881	809	1	91,9	260	—	—	342	207	—	—
Ev. Tennenbrunn	950	744	206	197	152	—	77,2	116	—	—	30	6	—	—
Gremmelsbach . . .	583	49	534	131	116	—	88,5	18	—	—	90	8	—	—
Gütenbach . . . .	1334	35	1298	313	291	—	93,0	85	—	—	160	46	—	—
Kath. Tennenbrunn	953	107	846	213	196	—	92,0	7	—	—	179	10	—	—
Vangenschiltach . .	598	572	21	111	96	1	87,4	91	—	—	—	5	—	—



Wahlen im Großherzogtum Baden.

die XII. Legislaturperiode i. J. 1907 nach Gemeinden usw.

Noch: Tabelle I.

Wahlbezirke bilden, sondern mit benachbarten Gemeinden zu einem Wahlbezirk vereinigt wurden, sind ebenso wie die (in kleiner Bemerkungen mit eigener polizeilicher Verwaltung sind durch einen vorgelegten \* kenntlich gemacht.

Gemeinden bezw. Wahlbezirke und abgeforderte Gemarkungen nach Amtsbezirken	Bevölkerung am 1. Dezember 1905:			Zahl der Wahlberechtigten	Zahl der abgegebenen		Von 100 Wahlberechtigten haben abgestimmt	Von den gültigen Stimmen fielen auf Kandidaten folgender Parteistellung:						
	überhaupt	Davon:			gültigen Stimmen	ungültigen		Liberaler Block:						
		Evang. (einschl. Reform. usw.)	Kath. (ohne die Angeh. d. griech. röm. Kirchen)					National-liberale	Deutsche Volkspartei (Demokraten)	Freisinnige Volkspartei	Zentrum	Sozialdemokraten	Konservative und Bund der Landwirte	Sonstige und unbest.
Noch: d. Freiberg.														
Neukirch . . . . .	779	12	766	179	149	2	84,4	22	—	—	109	18	—	—
Niederrwasser . . . . .	373	9	364	98	88	1	90,8	2	—	—	85	—	—	1
Rußbach . . . . .	1164	38	1126	238	206	—	86,6	24	—	—	164	18	—	—
Reichenbach . . . . .	853	849	4	176	155	1	88,6	155	—	—	—	—	—	—
Rohrbach . . . . .	504	15	489	108	89	—	82,4	10	—	—	76	3	—	—
Rohrharbtsberg . . . . .	179	2	177	37	36	—	97,3	2	—	—	32	2	—	—
Schonach . . . . .	2741	84	2657	596	505	—	84,7	54	—	—	422	29	—	—
Schönwald . . . . .	1622	15	1607	334	289	2	87,1	39	—	—	218	32	—	—
e. Billingen.														
St. Georgen . . . . .	4018	3347	649	987	866	3	88,0	488	—	—	70	307	—	1
Billingen . . . . .	9582	1799	7721	2351	2092	4	89,2	688	—	—	1030	374	—	—
Böhrenbach . . . . .	1850	43	1804	465	424	4	92,0	137	—	—	203	84	—	—
Brigach . . . . .	503	469	34	99	84	2	86,9	61	—	—	6	17	—	—
Buchenberg . . . . .	671	579	83	130	118	—	90,8	103	—	—	13	2	—	—
Burgberg . . . . .	360	351	7	82	79	—	96,3	63	—	—	1	15	—	—
Dauchingen . . . . .	703	24	679	167	152	—	91,0	35	—	—	99	18	—	—
Dürrheim . . . . .	1274	86	1188	282	255	1	90,8	74	—	—	170	11	—	—
Erdmannsweiler . . . . .	310	286	7	57	55	—	96,5	55	—	—	—	—	—	—
Fischbach . . . . .	450	38	412	98	95	—	96,9	10	—	—	84	1	—	—
Grünningen . . . . .	277	—	277	73	66	1	91,8	29	—	—	36	1	—	—
Herzogenweiler . . . . .	90	—	90	22	21	—	95,5	10	—	—	10	1	—	—
Kappel . . . . .	326	6	320	73	66	—	90,4	3	—	—	63	—	—	—
Kirchdorf . . . . .	216	—	216	44	42	—	95,5	12	—	—	30	—	—	—
Klengen . . . . .	650	39	610	115	111	—	96,5	39	—	—	72	—	—	—
Bethofen . . . . .														
Königsfeld . . . . .	788	469	58	98	91	—	92,9	80	—	—	4	7	—	—
Langenbach . . . . .	290	8	282	54	49	—	90,7	6	—	—	41	2	—	—
Linach . . . . .	259	—	259	51	48	—	94,1	4	—	—	44	—	—	—
Marbach . . . . .	404	14	390	93	84	—	90,3	26	—	—	58	—	—	—
Mönchweiler . . . . .	962	938	24	193	184	1	95,9	157	—	—	1	26	—	—
Nenhausen . . . . .	498	7	486	115	112	—	97,4	8	—	—	97	7	—	—
Niederschach . . . . .	755	16	739	162	155	2	96,9	13	—	—	138	4	—	—
Oberschach . . . . .	592	11	581	116	110	—	94,8	1	—	—	108	1	—	—
Sommerbach . . . . .														
Oberfirnach . . . . .	346	329	17	66	53	—	80,3	45	—	—	—	8	—	—
Peterzell . . . . .	648	614	34	125	121	1	97,6	93	—	—	1	27	—	—
Pfaffenweiler . . . . .	406	1	405	80	78	—	97,5	33	—	—	43	2	—	—
Haringshöfe . . . . .														
Eptalhöfe . . . . .														
Rietheim . . . . .	233	4	229	54	51	—	94,4	8	—	—	43	—	—	—
Schabenhäusen . . . . .	271	212	42	50	46	—	92,0	40	—	—	6	—	—	—



Noch: Ergebnisse der Reichstags-

Noch: a. Ergebnisse der ersten ordentlichen Wahlen für

Noch: Tabelle 1.

Vorbemerkung: Die Namen der Stadtgemeinden sind gesperrt gedruckt. Diejenigen kleineren Gemeinden, welche nicht eigene Schrift gedruckt) zugehörigen und zugetheilten bewohnten abgeordneten Gemarkungen eingerückt. Die abgeordneten

1	2	3	4	5	6	7	8	9	10	11	12	13	14	15														
															Gemeinden bezw. Wahlbezirke und abgeordnete Gemarkungen nach Amtsbezirken	Bevölkerung am 1. Dezember 1905:			Zahl der Wahlberechtigten	Zahl der abgegebenen		Von 100 Wahlberechtigten haben abgestimmt	Von den gültigen Stimmen fielen auf Kandidaten folgender Parteistellung:					
																Überhaupt	Davon			gültigen Stimmen	ungültigen		Liberaler Block:			Zentrum	Sozialdemokraten	Konserervative und Bund der Landwirte
	Evang. (einschl. Luth. Reform. usw.)	Katholische (ohne die Angl. d. griech. kath. Kirchen)	gültigen	ungültigen	Rational-liberale	Deutsche Volkspartei (Demokraten)	Freisinnige Volkspartei																					
<b>Noch: 2. Wahlkreis.</b>																												
Noch: c. Billingen.																												
Schönenbach . . .	506	9	497	110	106	1	97,3	8	—	—	89	9	—	—														
Stockburg . . .	141	116	25	29	29	—	100,0	27	—	—	1	1	—	—														
Überauchen . . .	240	4	236	52	48	—	92,3	19	—	—	29	—	—	—														
Unterkinach . . .	825	41	776	183	167	—	91,3	43	—	—	124	—	—	—														
Weiler . . . . .	291	283	1	61	61	—	100,0	58	—	—	—	3	—	—														
Weilersbach . . .	501	1	500	100	96	1	97,0	2	—	—	94	—	—	—														
<b>3. Wahlkreis.</b>																												
a. Neustadt.																												
Löffingen . . .	1168	51	1110	285	259	1	91,2	85	—	—	147	27	—	—														
Neustadt . . .	3560	364	3189	861	792	3	92,3	300	—	—	388	109	—	—														
Altglashütten . . .																												
Bärental . . .	849	17	832	214	187	—	87,4	40	—	—	144	3	—	—														
Falkau . . .																												
Neuglashütten . . .																												
Bubenbach . . .	423	1	422	97	89	—	91,8	13	—	—	74	2	—	—														
Oberbränd . . .																												
Dittishausen . . .	379	5	374	88	81	—	92,0	25	—	—	43	13	—	—														
Weiler . . . . .																												
Eisenbach . . .	513	6	507	124	111	—	89,5	44	—	—	63	4	—	—														
Fischbach . . .	197	—	197	49	46	—	93,9	39	—	—	2	5	—	—														
Friedenweiler . . .	311	3	308	69	60	—	87,0	7	—	—	52	1	—	—														
Göschweiler . . .	486	3	483	105	96	1	92,4	35	—	—	56	5	—	—														
Stallegg . . . . .																												
Hammer Eisenbach . . .																												
Bregenbach . . .	375	6	369	88	75	—	85,2	40	—	—	29	6	—	—														
Hintergarten . . .	876	23	853	187	161	1	86,6	29	—	—	111	21	—	—														
Kappel . . . . .	767	30	737	117	96	—	82,1	34	—	—	46	14	—	2														
*Grüntal . . . . .																												
Langenordnach . . .	239	—	239	58	51	—	87,9	1	—	—	50	—	—	—														
Lenzkirch (Ober) . . .	1255	52	1200	345	278	1	80,9	105	—	—	63	110	—	—														
Naitenbuch . . .	201	—	201	46	37	—	80,4	16	—	—	18	3	—	—														
Nötenbach . . .	581	4	577	134	121	—	90,3	6	—	—	111	4	—	—														
Rudenberg . . .	259	5	254	56	46	—	82,1	6	—	—	39	1	—	—														
Saig . . . . .	455	10	445	110	88	—	80,0	15	—	—	63	10	—	—														
Schollach . . .	367	5	362	86	76	—	88,4	4	—	—	72	—	—	—														
Schwärzenbach . . .	375	4	371	92	82	—	89,1	2	—	—	79	1	—	—														
Seppenhofen . . .	324	—	324	77	68	—	88,3	31	—	—	37	—	—	—														
Unterlenzkirch . . .	665	29	636	156	115	2	75,0	36	—	—	17	62	—	—														
Urach . . . . .	598	3	595	116	95	—	81,9	10	—	—	84	1	—	—														
Viertäler . . . . .	1268	24	1244	288	206	1	71,9	39	—	—	141	26	—	—														
Waldau . . . . .	310	1	309	77	66	1	87,0	4	—	—	60	2	—	—														



wahlen im Großherzogtum Baden.

die XII. Legislaturperiode i. J. 1907 nach Gemeinden usw.

Nach: Tabelle I.

Wahlbezirke bilden, sondern mit benachbarten Gemeinden zu einem Wahlbezirk vereinigt wurden, sind ebenso wie die (in kleiner Bemerkungen mit eigener polizeilicher Verwaltung sind durch einen vorgehenden \* kenntlich gemacht.

1 Gemeinden bzw. Wahlbezirke und abgeordnete Gemarkungen nach Amtsbezirken	2 Bevölkerung am 1. Dezember 1905:			3 Zahl der Wahl- be- rech- tigten	4 Zahl der abgegebenen		5 Von 100 Wahl- berech- tigten haben abge- stimmt	6 Von den gültigen Stimmen fielen auf Kandidaten folgender Parteistellung:						
	7 Über- haupt	8 Davon			9 gülti- gen Stimmen	10 un- gülti- gen		11 Liberaler Block:			12 Zen- trum	13 Sozial- demo- kraten	14 Kon- ser- vative und Bund der Land- wirte	15 Son- stige und zer- stü- ckert
		16 Evan- gelische (einschl. Luth., Reform. usw.)	17 Katho- lische (ohne die Angel. b. griech. kathol. Kirchen)					18 Rational- liberale	19 Deut- sche Volks- partei (Demo- kraten)	20 Frei- sinnige Volks- partei				
b. Säckingen. Nach: 3. Wahlkreis.														
Kleinfanzenburg	642	120	522	125	108	—	86,4	68	—	—	34	5	—	1
Säckingen . . .	4222	752	3453	769	714	1	93,0	234	—	—	370	110	—	—
Altenschwand . . .	450	—	450	114	93	—	81,6	13	—	—	80	—	—	—
Bergalingen . . .	304	—	304	69	59	—	85,5	5	—	—	54	—	—	—
Binzgen . . . . .	485	6	479	113	93	1	83,2	23	—	—	58	12	—	—
Großherrschwand	234	—	234	55	46	—	83,6	4	—	—	42	—	—	—
Hänner . . . . .	601	—	601	136	108	1	80,1	20	—	—	80	8	—	—
Harpolingen . . .	330	1	329	68	65	—	95,6	5	—	—	53	7	—	—
Herrischried . . .	596	9	587	147	105	—	71,4	13	—	—	86	6	—	—
Hogschür . . . . .	346	—	346	100	69	—	69,0	3	—	—	59	7	—	—
Hornberg . . . . .	227	—	227	54	37	—	68,5	1	—	—	36	—	—	—
Hottingen . . . .	380	6	374	95	78	—	82,1	21	—	—	53	4	—	—
Hütten . . . . .	345	—	345	70	56	—	80,0	14	—	—	41	1	—	—
Karlsruhe . . . . .	967	182	785	169	139	—	82,2	33	—	—	61	44	—	1
Gottswangen . . .														
Murg . . . . .	1604	284	1320	315	283	1	90,2	36	—	—	207	40	—	—
Niedergebisbach .	191	1	190	62	51	—	82,3	2	—	—	48	1	—	—
Niederhof . . . . .	612	11	601	140	125	—	89,3	27	—	—	82	16	—	—
Niederschwörstadt	271	8	263	59	55	—	93,2	6	—	—	42	7	—	—
Nollingen . . . . .	2948	806	2130	550	487	2	88,9	79	—	—	216	192	—	—
Oberhof . . . . .	486	2	483	105	83	—	79,0	25	—	—	49	9	—	—
Obersäckingen . .	703	23	680	137	128	—	93,4	18	—	—	97	13	—	—
Oberschwörstadt .	525	28	497	116	103	—	88,8	14	—	—	78	10	—	1
Öllingen . . . . .	1500	129	1370	328	288	2	88,4	57	—	—	131	100	—	—
Rhina . . . . .	341	10	331	75	67	—	89,3	12	—	—	52	3	—	—
Rickenbach . . . .	365	10	355	83	70	—	84,3	7	—	—	63	—	—	—
Rippolingen . . . .	198	—	198	55	52	—	94,5	5	—	—	40	7	—	—
Rütte . . . . .	177	—	177	39	33	1	87,2	2	—	—	31	—	—	—
Wallbach . . . . .	511	3	508	123	114	1	93,5	9	—	—	91	14	—	—
Wehrhalden . . . .	453	—	453	95	71	1	75,8	4	—	—	67	—	—	—
Großfreitwald . .														
Willaringen . . . .	589	5	584	144	132	—	91,7	4	—	—	128	—	—	—
c. St. Blasien.														
St. Blasien . . . .	1759	282	1426	443	381	3	86,7	170	—	—	200	11	—	—
St. Blasien (Waldbgem.) . . .														
Amrisgswand . . . .	466	—	466	125	103	—	82,4	51	—	—	48	4	—	—
Bernau . . . . .	1338	7	1331	403	279	—	69,2	76	—	—	175	28	—	—
Blasitwald . . . . .	284	2	282	66	57	—	86,4	26	—	—	30	1	—	—
Häufers . . . . .	536	2	534	122	117	—	95,9	30	—	—	68	19	—	—
Höchenschwand . .	354	8	346	81	75	—	92,6	44	—	—	22	9	—	—



Noch: Tabelle I.

Noch: Ergebnisse der Reichstags-

Vorbemerkung: Die Namen der Stadtgemeinden sind gesperrt gedruckt. Diejenigen kleineren Gemeinden, welche nicht eigene Schrift gedruckt) angehörigen und zugetheilten bewohnten abgesonderten Gemarkungen eingerückt. Die abgesonderten

Noch: a. Ergebnisse der ersten ordentlichen Wahlen für

Gemeinden bezw. Wahlbezirke und abgesonderte Gemarkungen nach Amtsbezirken	Bevölkerung am 1. Dezember 1905:		Zahl der Wahlberechtigten	Zahl der abgegebenen gültigen Stimmen		Von 100 Wahlberechtigten haben abgestimmt	Von den gültigen Stimmen fielen auf Kandidaten folgender Parteistellung:							
	überhaupt	Davon:		gültigen	ungültigen		Liberaler Block:			Zentrum	Sozialdemokraten	Konservative und Bund der Landwirte	Sonstige und unregistriert	
		Evangelische (einschl. Luth., Reform. u. w.)					Katholische (ohne die griech.-orthol. Kirchen)	National-liberale	Deutsche Volkspartei (Demokraten)					Freiwillige Volkspartei

Noch: 3. Wahlkreis.

Noch: c. St. Klassen.

Hoch . . . . .	417	—	417	91	79	—	86,8	16	—	—	63	—	—	—	—
Hofgut Linbau . . . . .															
Zimmeneich . . . . .	193	5	188	45	33	—	73,3	12	—	—	21	—	—	—	—
Menzenchwand . . . . .	485	14	471	125	115	—	92,0	58	—	—	56	1	—	—	—
Schlagenten . . . . .	335	1	334	82	70	—	85,4	27	—	—	35	8	—	—	—
Schluchsee . . . . .	575	10	565	136	111	—	81,6	78	—	—	33	—	—	—	—
Kule (Waldbgen.) . . . . .															
Tiefenhäusern . . . . .	354	—	354	83	69	—	83,1	22	—	—	44	3	—	—	—
Neumühle . . . . .															
Todtmoos . . . . .	1496	129	1358	374	254	—	67,9	65	—	—	187	2	—	—	—
Urberg . . . . .	318	1	317	90	79	—	87,8	33	—	—	41	5	—	—	—
Wifingen . . . . .	472	—	472	116	98	—	84,5	19	—	—	76	3	—	—	—
Wittenschwand . . . . .	266	3	263	63	57	—	90,5	34	—	—	23	—	—	—	—
Wolpadingen . . . . .	328	1	327	86	68	—	79,1	8	—	—	59	1	—	—	—
d. Schönau.															
Schönau . . . . .	1910	141	1766	408	376	1	92,4	91	—	—	251	34	—	—	—
Todtnau . . . . .	2372	146	2225	543	470	1	86,7	94	—	—	292	84	—	—	—
Reil i. B. . . . .	3628	1014	2613	713	650	5	91,9	174	—	—	351	125	—	—	—
Abelsberg . . . . .	242	6	236	67	65	—	97,0	1	—	—	63	1	—	—	—
Astersteg . . . . .	287	2	285	69	63	—	91,3	6	—	—	57	—	—	—	—
Aitern . . . . .	340	—	340	82	76	—	92,7	5	—	—	69	2	—	—	—
Agenbach . . . . .	996	35	961	212	202	1	95,8	18	—	—	171	13	—	—	—
Böllen . . . . .	167	2	165	40	40	—	100,0	1	—	—	39	—	—	—	—
Brandenberg . . . . .	307	1	306	85	81	—	95,3	25	—	—	49	7	—	—	—
Chrsberg . . . . .	470	1	469	105	100	—	95,2	2	—	—	98	—	—	—	—
Fröhnd . . . . .	462	—	462	118	101	—	85,6	15	—	—	85	1	—	—	—
Geschwend . . . . .	296	11	285	71	64	—	90,1	4	—	—	57	3	—	—	—
Häg . . . . .	769	2	767	182	160	—	87,9	15	—	—	139	6	—	—	—
Mambach . . . . .	435	13	422	99	96	—	97,0	2	—	—	94	—	—	—	—
Muggenbrunn . . . . .	303	—	303	83	79	—	95,2	19	—	—	58	2	—	—	—
Neuenweg . . . . .	524	517	7	123	101	—	82,1	82	—	—	—	19	—	—	—
Pfaffenberg . . . . .	181	—	181	50	47	—	94,0	1	—	—	46	—	—	—	—
Präg . . . . .	399	9	388	95	73	—	76,8	26	—	—	47	—	—	—	—
Niedichen . . . . .	214	2	212	45	38	—	84,4	2	—	—	35	1	—	—	—
Schlechttau . . . . .	301	1	300	71	65	—	91,5	2	—	—	59	4	—	—	—
Schönenberg . . . . .	311	1	310	62	59	—	95,2	2	—	—	56	1	—	—	—
Todtnauberg . . . . .	539	3	536	149	131	—	87,9	—	—	—	129	1	—	—	1
Tunau . . . . .	153	1	152	44	40	—	90,9	2	—	—	38	—	—	—	—
Ugenfeld . . . . .	373	12	360	89	85	1	96,6	17	—	—	64	4	—	—	—
Wembach . . . . .	214	8	206	45	40	—	88,9	5	—	—	30	5	—	—	—
Wieden . . . . .	510	1	508	115	101	—	87,8	9	—	—	90	2	—	—	—



Wahlen im Großherzogtum Baden.

die XII. Legislaturperiode i. J. 1907 nach Gemeinden usw.

Noch: Tabelle 1.

Wahlbezirke bilden, sondern mit benachbarten Gemeinden zu einem Wahlbezirk vereinigt wurden, sind ebenso wie die (in kleineren Bemerkungen mit eigener polizeilicher Bestätigung sind durch einen vorgelegten \* kenntlich gemacht.

Gemeinden bezw. Wahlbezirke und abgeordnete Gemarkungen nach Amtsbezirken	Bevölkerung am 1. Dezember 1905:			Zahl der Wahlberechtigten	Zahl der abgegebenen		Von 100 Wahlberechtigten abgegeben stimmte	Von den gültigen Stimmen fielen auf Kandidaten folgender Parteistellung:						
	überhaupt	Davon			gültigen Stimmen	ungültigen		Liberaler Block:			Zentrum	Sozialdemokraten	Konservative und Bund der Landwirte	Sonstige und gesplittet
		Evangelische (einschl. Luth. Reform. usw.)	Katholische (ohne die Angeh. b. griech. kathol. Kirchen)					National-Liberale	Deutsche Volkspartei (Demokraten)	Freisinnige Volkspartei				

e. Schopfheim.

Noch: 3. Wahlkreis.

Schopfheim . . .	3830	2696	1109	812	735	4	91,0	388	—	—	65	282	—	—
Adelhausen . . .	413	15	397	103	84	—	81,6	57	—	—	26	1	—	—
Büschau . . .	265	264	1	75	71	1	96,0	71	—	—	—	—	—	—
Dossenbach . . .	360	351	9	94	91	1	97,9	91	—	—	—	—	—	—
Eichen . . .	390	355	35	107	98	—	91,6	63	—	—	3	32	—	—
Eichsel . . .	298	5	293	78	66	1	85,9	36	—	—	26	4	—	—
Eibenschwand . . .	214	212	2	61	55	—	90,2	53	—	—	—	2	—	—
Eudenburg . . .	391	387	4	106	94	1	89,6	91	—	—	—	3	—	—
Eufenstein . . .	122	121	1	32	30	—	93,8	27	—	—	—	3	—	—
Fahrnau . . .	1987	1489	497	490	436	1	89,2	194	—	—	58	184	—	—
Gersbach . . .	787	749	38	173	160	—	92,5	158	—	—	—	2	—	—
Gresgen . . .	448	443	5	94	88	—	93,6	81	—	—	—	7	—	—
Hafel . . .	683	640	40	165	151	—	91,5	134	—	—	1	16	—	—
Hausen . . .	1173	745	428	232	222	—	95,7	81	—	—	31	110	—	—
Langenau . . .	380	310	70	78	75	—	96,2	34	—	—	2	39	—	—
Maulburg . . .	1937	1436	501	387	354	—	91,5	212	—	—	49	93	—	—
Minseln . . .	558	17	541	142	128	—	90,2	47	—	—	45	36	—	—
Nordschwaben . . .	221	15	206	57	52	—	91,2	16	—	—	35	1	—	—
Raich . . .	366	363	3	89	86	—	96,6	85	—	—	—	1	—	—
Raitzbach . . .	571	537	34	143	133	—	93,0	109	—	—	4	20	—	—
Sallneck . . .	303	291	12	82	79	—	96,3	71	—	—	—	7	—	1
Schlächtenhaus . . .	387	384	3	91	81	—	89,0	81	—	—	—	—	—	—
Tegernau . . .	510	479	30	121	114	1	95,0	111	—	—	—	3	—	—
Wehr . . .	3665	446	3217	796	728	3	91,3	151	—	—	469	108	—	—
Weitenau . . .	351	312	37	74	67	—	90,5	66	—	—	—	1	—	—
Wieds . . .	784	549	232	114	109	1	96,5	69	—	—	11	29	—	—
Wies . . .	867	863	4	210	198	1	94,3	167	—	—	—	31	—	—
Wieslet . . .	495	459	36	105	100	1	96,2	77	—	—	1	22	—	—
Denfsenberg . . .														
<b>f. Waldshut.</b>														
Tiengen . . .	2448	256	2087	551	481	3	87,3	202	—	—	235	44	—	—
Somburg . . .														
Waldshut . . .	3824	758	3043	852	775	5	91,3	255	—	—	423	97	—	—
Alb . . .	410	39	371	86	72	—	83,7	16	—	—	35	21	—	—
*Albbrunn . . .														
Albert . . .	518	25	493	108	97	—	89,8	15	—	—	46	36	—	—
Hauenstein . . .														
Altenburg . . .	427	29	398	91	89	—	97,8	8	—	—	56	25	—	—
Baltesweil . . .	203	2	200	51	46	—	90,2	20	—	—	25	1	—	—



Wahl: Ergebnisse der Reichstags-

Wahl: Tabelle 1.

Wahl: a. Ergebnisse der ersten ordentlichen Wahlen für

Vorbemerkung: Die Namen der Stadtgemeinden sind gesperrt gedruckt. Diejenigen kleineren Gemeinden, welche nicht eigene Schrift gedruckt) zugehörigen und zugeteilten bewohnten abgesonderten Gemarkungen eingerückt. Die abgesonderten

Gemeinden bezw. Wahlbezirke und abgesonderte Gemarkungen nach Amtsbezirken	Bevölkerung am 1. Dezember 1905:			Zahl der Wahlberechtigten	Zahl der abgegebenen		Von 100 Wahlberechtigten abgegeben	Von den gültigen Stimmen fielen auf Kandidaten folgender Parteistellung:						
	Überhaupt	Davon			gültigen Stimmen	ungültigen		Liberaler Block:			Zentrum	Sozialdemokraten	Konservative und Bund der Landwirte	Sonsrige und unregistriert
		Evan-gelische (einschl. luth., Reform. u. d. griesch.-kathol. Kirchen)	Katholische (ohne die Anglik. u. griech.-kathol. Kirchen)					Rational-liberale	Deutsche Volkspartei (Demokraten)	Freisinnige Volkspartei				
Wahl: 3. Wahlkreis.														
Wahl: f. Waldshut.														
Bannholz . . .	299	7	292	68	54	—	79,4	22	—	—	32	—	—	—
Befersbohl . . .	146	1	145	44	40	—	90,9	10	—	—	27	3	—	—
Bergschingen. } Bergherhof . . . }	243	—	243	53	50	—	94,3	14	—	—	36	—	—	—
Berwangen . . .	156	1	155	34	33	—	97,1	21	—	—	11	1	—	—
Bierbrunnen . . .	268	—	268	67	51	—	76,1	24	—	—	26	1	—	—
Birkingen . . .	277	—	277	72	68	—	94,4	3	—	—	65	—	—	—
Birndorf . . .	405	—	402	91	77	—	84,6	10	—	—	67	—	—	—
Buch . . .	487	6	481	112	99	—	88,4	31	—	—	65	3	—	—
Bühl . . .	318	8	310	71	62	1	88,7	20	—	—	41	1	—	—
Dangstetten . . .	429	3	426	112	93	—	83,0	34	—	—	48	11	—	—
Degernau . . .	226	13	213	55	47	1	87,3	10	—	—	37	—	—	—
Dettighofen. } Däuerhof . . . }	254	3	250	75	71	—	94,7	44	—	—	25	2	—	—
Deßeln . . .	180	6	174	52	50	—	96,3	10	—	—	37	3	—	—
Dogern . . .	636	3	633	156	142	—	91,0	4	—	—	120	18	—	—
Eberfingen . . .	295	3	292	75	63	—	84,0	7	—	—	53	3	—	—
Endermettingen } Löhringen . . . }	342	—	342	70	55	—	78,6	17	—	—	37	1	—	—
Engelschwand . . .	224	—	224	51	39	—	76,5	7	—	—	32	—	—	—
Erzingen . . .	1095	61	1034	250	216	2	87,2	28	—	—	168	20	—	—
Eschbach . . .	239	7	232	59	56	—	94,9	3	—	—	52	1	—	—
Geißlingen . . .	452	3	449	110	98	1	90,0	3	—	—	88	6	—	1
Görwihl . . .	884	29	854	182	155	—	85,2	67	—	—	75	13	—	—
Grießen . . .	861	25	836	240	209	1	87,5	67	—	—	130	12	—	—
Grunholz . . .	230	6	224	56	46	2	85,7	2	—	—	41	3	—	—
Gurtweil . . .	482	2	480	92	74	—	80,4	5	—	—	66	3	—	—
Hartschwand . . .	182	—	182	38	29	—	76,3	6	—	—	22	1	—	—
Hochtal . . .	356	2	354	75	65	—	86,7	2	—	—	61	2	—	—
Hohentengen . . .	488	26	462	129	113	—	87,6	34	—	—	73	5	—	1
Horheim . . .	457	20	437	115	98	—	85,2	32	—	—	56	10	—	—
Jestetten . . .	1228	40	1177	256	235	—	91,8	76	—	—	137	22	—	—
Judlekofen . . .	245	—	245	54	52	—	96,3	23	—	—	29	—	—	—
Kadelburg . . .	583	258	325	144	134	1	93,8	67	—	—	60	7	—	—
Kiefenbach . . .	344	20	324	85	69	—	81,2	10	—	—	44	15	—	—
Küßnach . . . } Küßberg . . . }	136	1	135	39	32	—	82,1	11	—	—	13	8	—	—
Lienheim . . .	421	4	416	107	78	—	72,9	27	—	—	44	7	—	—
Lottstetten . . .	770	26	744	192	173	—	90,1	50	—	—	115	8	—	—
Luttingen . . . } Stadenhausen . . . }	675	40	635	137	109	1	80,3	19	—	—	71	19	—	—
Niederwihl . . .	445	—	445	88	74	—	84,1	8	—	—	58	8	—	—
Nöggenschwiel . . .	327	—	327	73	65	—	89,0	4	—	—	61	—	—	—



wahlen im Großherzogtum Baden.

die XII. Legislaturperiode i. J. 1907 nach Gemeinden usw.

Noch: Tabelle 1.

Wahlbezirke bilden, sondern mit benachbarten Gemeinden zu einem Wahlbezirk vereinigt wurden, sind ebenso wie die (in kleineren Bemerkungen mit eigener polizeilicher Verwaltung sind durch einen vorgelegten \* kenntlich gemacht.

Gemeinden bzw. Wahlbezirke und abgeforderte Gemarkungen nach Amtsbezirken	Bevölkerung am 1. Dezember 1905:			Zahl der Wahlberechtigten	Zahl der abgegebenen		Von 100 Wahlberechtigten haben abgestimmt	Von den gültigen Stimmen fielen auf Kandidaten folgender Parteistellung:						
	überhaupt	Davon			gültigen Stimmen	ungültigen		Liberaler Block:			Zentrum	Sozialdemokraten	Konservative und Bund der Landwirte	Sonstige und zerstreut
		Evan-gelische (einschl. Luth. Reform. usw.)	Katho-lische (ohne die Angeh. d. griech.-lat. u. armen. Kirchen)					Rational-liberale	Deutsche Volkspartei (Demokraten)	Freisinnige Volkspartei *)				

Noch: 3. Wahlkreis.

Noch: f. Waldshut.

Oberalpsen . . .	260	—	260	75	61	—	81,3	14	—	—	47	—	—	—
Obereggingen . .	248	—	248	56	45	1	82,1	13	—	—	31	1	—	—
Oberlauchringen .	537	23	513	143	122	—	85,3	40	—	—	74	8	—	—
Obermettingen . .	232	2	230	59	47	—	79,7	17	—	—	30	—	—	—
Oberwühl . . . . .	441	—	441	96	80	1	84,4	5	—	—	70	5	—	—
Ofteringen . . . .	193	12	181	36	30	—	83,3	9	—	—	21	—	—	—
Rechberg . . . . .	252	—	252	70	65	1	94,3	4	—	—	55	6	—	—
Reckingen . . . . .	124	1	123	41	37	—	90,2	25	—	—	7	5	—	—
Remetschwil . . .	389	—	389	102	93	—	91,2	45	—	—	45	3	—	—
Rheinheim . . . . .	207	12	195	53	40	—	75,5	14	—	—	25	1	—	—
Riedern am Sand	207	11	196	48	40	—	83,3	9	—	—	27	4	—	—
Rogel . . . . .	495	1	494	118	85	1	72,0	10	—	—	69	6	—	—
Rogingen . . . . .	350	1	349	85	73	—	85,0	6	—	—	58	9	—	—
Rüschwil . . . . .	537	9	528	81	59	—	72,8	8	—	—	43	8	—	—
Schachen . . . . .	377	—	377	89	79	—	88,8	8	—	—	64	7	—	—
Schwerzen . . . . .	325	14	310	83	75	—	90,4	28	—	—	39	8	—	—
Segeten . . . . .	249	—	249	66	57	—	86,4	28	—	—	26	3	—	—
Stetten . . . . .	299	8	291	69	60	—	87,0	19	—	—	41	—	—	—
Günzgen . . . . .		—	—	—	—	—	—	—	—	—	—	—	—	—
Strittmatt . . . . .	420	2	418	106	98	—	92,5	6	—	—	91	1	—	—
Unteralpsen . . . .	585	6	576	140	129	—	92,1	11	—	—	116	2	—	—
Untereggingen . .	448	13	434	105	81	1	78,1	15	—	—	62	4	—	—
Unterlauchringen	714	34	679	163	146	1	90,2	27	—	—	102	17	—	—
Untermettingen . .	266	—	266	60	54	—	90,0	13	—	—	40	1	—	—
Waldkirch . . . . .	471	1	470	110	92	1	84,5	13	—	—	63	16	—	—
Weilheim . . . . .	449	2	447	110	90	1	82,7	16	—	—	68	6	—	—
Weisweil . . . . .	239	4	235	65	59	—	90,8	26	—	—	31	2	—	—
Wutöschingen . . .	299	7	292	72	66	—	91,7	3	—	—	61	2	—	—

a. Greifach.

4. Wahlkreis.

Breifach . . . . .	3597	618	2558	728	623	1	85,7	247	—	6	324	46	—	—
Burkheim . . . . .	709	5	704	172	152	—	88,4	60	—	3	87	2	—	—
Achlarren . . . . .	676	7	669	188	166	1	88,8	26	—	1	138	1	—	—
Bickensohl . . . . .	402	397	5	90	87	—	96,7	85	—	—	—	2	—	—
Bischoffingen . . .	523	510	13	136	134	1	99,3	133	—	—	—	1	—	—
Gottenheim . . . .	1118	14	1102	271	232	2	86,3	22	—	—	193	17	—	—
Grezhaußen . . . .	97	2	95	24	20	1	87,5	2	—	1	16	1	—	—
Gündlingen . . . .	770	3	767	185	155	—	83,8	14	—	—	140	1	—	—
Jeckingen . . . . .	824	3	821	223	134	—	60,1	16	—	—	114	4	—	—
Jhringen . . . . .	3203	2916	128	685	595	3	87,3	560	—	3	—	32	—	—
Kiechlinsbergen . .	720	17	703	163	132	—	81,0	26	—	—	96	10	—	—
Königschaffhausen	897	876	21	206	175	1	85,4	172	—	1	1	1	—	—

\*) Im 4. Wahlkreis war neben dem Kandidaten der Blockparteien (Nationalliberal.) eine freisinnige Sonderkandidatur aufgestellt.

Reichstagswahlen 1907.



Noch: Ergebnisse der Reichstags-

Noch: Tabelle 1.

Noch: a. Ergebnisse der ersten ordentlichen Wahlen für

Vorbemerkung: Die Namen der Stadtgemeinden sind gesperrt gedruckt. Diejenigen kleineren Gemeinden, welche nicht eigene Schrift gedruckt) zugehörigen und zugeteilt sind, sind abgeforderten Bemerkungen eingedruckt. Die abgeforderten

1 2 3 4 5 6 7 8 9 10 11 12 13 14 15

Gemeinden bezw. Wahlbezirke und abgeforderte Bemerkungen nach Amtsbezirken	Bevölkerung am 1. Dezember 1905:			Zahl der Wahlberechtigten	Zahl der abgegebenen		Von 100 Wahlberechtigten abgegebenen Stimmen	Von den gültigen Stimmen fielen auf Kandidaten folgender Parteistellung:						
	Überhaupt	Davon			gültigen Stimmen	ungültigen		Liberaler Block:			Sozialdemokraten	Konservative und Bund der Landwirte	Sons- tige und zer- split- tert	
		Evan- gelische (einschl. Durch- Reform. usw.)	Katho- lische (ohne die Angeh. d. griech. katbol. Kirchen)					Ra- tional- liberale	Deut- sche Volks- partei (Demo- kraten)	Frei- sinnige Volks- partei *)				Sen- trum
Noch: a. Freisach.														
Leiselheim . . .	378	376	1	94	89	—	94,7	86	—	1	—	2	—	—
Merdingen . . .	1283	1	1282	342	254	2	74,9	23	—	5	211	14	—	1
Niederrimsingen . . .	466	1	465	122	110	—	90,2	18	—	1	86	5	—	—
Oberbergen . . .	677	3	674	180	166	—	92,2	31	—	—	134	1	—	—
Oberrimsingen . . .	560	14	546	142	119	—	83,8	7	—	1	110	—	—	1
Oberrotweil . . .	1568	83	1485	396	205	—	51,8	110	—	1	82	12	—	—
Sasbach . . .	1000	11	989	234	128	2	55,6	18	—	—	104	6	—	—
Schellingen . . .	245	—	245	62	55	—	88,7	1	—	—	54	—	—	—
Wasenweiler . . .	619	11	608	163	124	—	76,2	8	—	1	100	15	—	—
b. Lörrach.														
Kandern . . .	2059	1762	295	499	428	1	86,0	198	—	130	20	80	—	—
Lörrach . . .	10794	6453	4134	2249	1904	8	85,0	439	—	352	299	814	—	—
Vinzeln . . .	1024	994	30	243	193	—	79,4	96	—	32	—	65	—	—
Blansingen . . .	360	344	16	103	86	—	83,5	73	—	11	—	2	—	—
Brombach . . .	2620	2053	566	520	424	5	82,5	96	—	103	38	185	—	2
Degerfelden Hagenbach . . .	570	63	506	112	87	—	77,7	21	—	4	29	33	—	—
Efringen . . .	637	504	132	139	116	—	83,5	68	—	32	7	9	—	—
Egringen . . .	569	567	2	160	120	1	75,6	73	—	37	—	10	—	—
Eimeldingen . . .	470	452	18	129	103	—	79,8	82	—	5	2	14	—	—
Fischingen . . .	285	283	2	79	66	—	83,5	41	—	22	—	3	—	—
Grenzach . . .	1504	1223	275	308	259	2	84,7	70	—	40	15	134	—	—
Haagen . . .	1314	1032	277	272	229	—	84,2	114	—	14	19	82	—	—
Hägelberg . . .	340	328	12	79	68	—	86,2	51	—	15	—	2	—	—
Haltlingen . . .	1143	1048	95	284	193	1	68,3	89	—	45	6	53	—	—
Hautingen . . .	1465	981	484	305	232	1	76,4	82	—	9	19	122	—	—
Herten . . .	1173	23	1150	153	133	—	86,9	6	—	8	93	26	—	—
Hertingen . . .	372	362	10	94	63	—	67,0	41	—	19	—	3	—	—
Höllstein . . .	862	588	261	170	147	1	87,2	72	—	5	34	36	—	—
Holzen . . .	433	432	1	109	91	1	84,4	71	—	20	—	—	—	—
Hüfingen . . .	317	292	25	84	75	—	89,3	56	—	13	1	5	—	—
Huttingen . . .	378	23	355	65	51	—	78,5	1	—	2	48	—	—	—
Inzlingen . . .	1022	56	966	206	175	—	85,0	11	—	9	100	55	—	—
Istein . . .	604	34	570	113	97	1	86,7	9	—	4	80	4	—	—
Kirchen . . .	972	853	27	258	205	1	79,8	131	—	53	—	20	—	1
Kleinfems . . .	213	190	22	52	45	—	86,5	29	—	10	1	5	—	—
Knappach . . .	359	357	2	86	68	—	79,2	62	—	5	—	1	—	—
Märkt . . .	255	246	9	70	64	—	91,4	36	—	11	1	16	—	—
Ötlingen . . .	437	436	1	120	89	1	75,0	56	—	27	—	6	—	—
Riedlingen . . .	297	295	2	78	68	—	87,2	41	—	26	—	1	—	—
Rümmingen . . .	258	255	3	71	59	—	83,2	36	—	22	—	1	—	—

\*) Im 4. Wahlkreis war neben dem Kandidaten der Blockparteien (Nationalliberal.) eine freisinnige Sonderkandidatur aufgestellt.



wahlen im Großherzogtum Baden.

die XII. Legislaturperiode i. J. 1907 nach Gemeinden usw.

Noch: Tabelle 1.

Wahlbezirke bilden, sondern mit benachbarten Gemeinden zu einem Wahlbezirk vereinigt wurden, sind ebenso wie die (in kleiner Bemerkungen mit eigener polizeilicher Verwaltung sind durch einen vorgelegten \* kenntlich gemacht.

Gemeinden bezw. Wahlbezirke und abgeforderte Gemarkungen nach Amtsbezirken	Bevölkerung am 1. Dezember 1905:			Zahl der Wahlberechtigten	Zahl der abgegebenen		Von 100 Wahlberechtigten abgegeben	Von den gültigen Stimmen fielen auf Kandidaten folgender Parteistellung:						
	überhaupt	Davon			gültigen Stimmen	ungültigen		Liberaler Block:			Zentrum	Sozialdemokraten	Konservative und Bund der Landwirte	Sonstige und zerstreut
		Evan-gelische (einschl. Luth., Reform. usw.)	Katho-lische (ohne die Angeb. d. griech. kathol. Kirchen)					National-liberale	Deutsche Volkspartei (Demokraten)	Freisinnige Volkspartei *)				

Noch: 4. Wahlkreis.

Noch: b. Görzsch.

Schallbach . . .	343	341	2	90	75	—	83,3	67	—	6	—	1	—	1
Steinen . . .	1757	1162	581	368	296	1	80,7	113	—	22	29	132	—	—
Stetten . . .	3167	1276	1887	641	519	1	81,1	52	—	25	173	269	—	—
Tannenkirch . . .	724	714	10	174	149	1	86,2	141	—	8	—	—	—	—
Tüllingen . . .	361	350	11	84	66	—	78,6	40	—	23	—	3	—	—
Tunringen . . .	983	866	116	200	155	2	78,5	56	—	33	4	62	—	—
Warmbach . . .	460	90	370	87	73	2	86,2	6	—	—	44	23	—	—
Weil . . .	2035	1597	437	478	357	—	74,7	91	—	79	46	141	—	—
Welmlingen . . .	325	320	5	87	72	—	82,8	33	—	39	—	—	—	—
Winterweiler . . .	254	231	23	64	51	—	79,7	37	—	11	2	1	—	—
Wittlingen . . .	309	301	8	67	50	—	74,6	32	—	6	—	12	—	—
Wollbach . . .	889	863	26	238	172	—	72,3	146	—	11	1	14	—	—
Wyllen . . .	1707	342	1357	407	329	—	80,8	49	—	17	116	147	—	—
<b>c. Müllheim.</b>														
Müllheim . . .	3166	2200	756	745	614	2	82,7	426	—	99	34	55	—	—
Neuenburg . . .	1441	55	1384	321	214	1	67,0	43	—	3	161	7	—	—
Sulzburg . . .	1121	749	212	279	201	2	72,8	104	—	61	14	22	—	—
Auggen . . .	1140	1085	55	275	205	1	74,9	149	—	52	—	4	—	—
Badenweiler . . .	733	585	144	163	118	2	73,6	85	—	7	3	23	—	—
Bamlach . . .	376	11	365	105	78	—	74,3	7	—	—	64	7	—	—
Bellingen . . .	466	21	445	123	83	1	68,3	9	—	5	48	21	—	—
Brigingen . . .	696	682	14	184	137	—	74,5	78	—	19	—	40	—	—
Buggingen . . .	864	814	50	206	180	1	87,9	158	—	10	4	8	—	—
Dattingen . . .	260	258	2	64	45	—	70,3	18	—	4	—	23	—	—
Feldberg . . .	523	518	5	141	111	—	78,7	97	—	5	—	9	—	—
Feuerbach . . .	274	272	2	67	63	—	94,0	63	—	—	—	—	—	—
Hügelheim . . .	633	609	24	153	123	—	80,4	79	—	37	1	6	—	—
Laufen . . .	433	422	11	120	90	—	75,0	58	—	26	2	4	—	—
Lief . . .	492	51	441	130	107	—	82,3	21	—	14	61	10	—	1
Lipburg . . .	241	235	6	65	51	—	78,5	50	—	—	—	1	—	—
Malsburg . . .	1016	889	127	224	164	3	74,6	106	—	12	—	46	—	—
Marzell . . .	778	580	196	176	140	1	80,1	35	—	45	6	54	—	—
Mauchen . . .	343	11	332	82	62	—	75,6	9	—	—	52	1	—	—
Niedereggenen . . .	355	320	6	89	72	—	80,9	64	—	8	—	—	—	—
Niedertweiler . . .	557	500	50	148	115	—	77,7	56	—	19	1	39	—	—
Oberggenen . . .	505	491	14	126	92	1	73,8	82	—	5	—	5	—	—
Oberweiler . . .	756	660	94	169	125	—	74,0	89	—	14	2	20	—	—
Rheinweiler . . .	278	13	265	78	56	—	71,8	12	—	2	36	6	—	—
Schliengen . . .	1032	117	914	253	221	—	87,4	119	—	1	95	6	—	—
Schweighof . . . (Bogtei Müllheim)	311	295	16	80	74	—	92,5	68	—	4	—	2	—	—

\*) Im 4. Wahlkreis war neben dem Kandidaten der Blockparteien (Nationalliberal.) eine freisinnige Sonderkandidatur aufgestellt.



Noch: Ergebnisse der Reichstags-

Noch: Tabelle 1.

Noch: a. Ergebnisse der ersten ordentlichen Wahlen für

Borbemerkung: Die Namen der Stadtgemeinden sind gesperrt gedruckt. Diejenigen kleineren Gemeinden, welche nicht eigene Schrift gedruckt) zugehörigen und zugewiesenen bewohnten abgeordneten Gemarkungen eingereiht. Die abgeordneten

1 2 3 4 5 6 7 8 9 10 11 12 13 14 15

Gemeinden bezw. Wahlbezirke und abgeordnete Gemarkungen nach Amtsbezirken	Bevölkerung am 1. Dezember 1905:			Zahl der Wahlberechtigten	Zahl der abgegebenen		Von 100 Wahlberechtigten haben abgestimmt	Von den gültigen Stimmen fielen auf Kandidaten folgender Parteistellung:					
	Überhaupt	Davon			gültigen Stimmen	ungültigen		Liberaler Block:			Sozialdemokraten	Konservative und Bund der Landwirte	Sonsrige und zerstückelt
		Evangelische (einschl. Meth. u. n. d.)	Katholische (ohne die Angeh. d. griech. kathol. Kirchen)					Rational-liberale	Deutsche Volkspartei (Demokraten)	Freisinnige Volkspartei			

Noch: 4. Wahlkreis.

Noch: c. Müllheim.

Seefeld	688	666	22	155	136	—	87,7	134	—	—	—	2	—	—
Eigenkirch	211	207	4	52	31	—	59,6	23	—	8	—	—	—	—
Steinstadt	550	10	540	132	86	—	65,2	15	—	—	66	5	—	—
Bögisheim	347	333	14	73	56	—	76,7	48	—	7	—	1	—	—
Zienten	208	189	19	49	41	—	83,7	39	—	—	—	2	—	—
Zunzingen	187	183	4	37	32	—	86,5	22	—	3	—	7	—	—

d. Staufen.

Heitersheim	1307	54	1253	311	246	—	79,2	78	—	3	165	—	—	—
Staufen	1901	242	1659	457	337	3	74,4	146	—	14	101	76	—	—
Ballrechten	355	4	351	95	88	—	92,6	6	—	—	78	4	—	—
Biengen	614	9	605	153	127	—	83,0	13	—	1	108	4	—	1
Bollschweil	647	7	640	167	150	2	91,0	1	—	1	145	3	—	—
Bremgarten	427	2	425	109	68	—	62,4	7	—	2	59	—	—	—
Dottingen	229	11	218	62	46	—	74,2	11	—	—	35	—	—	—
Ehrenstetten	1100	26	1074	268	151	—	56,3	49	—	3	77	22	—	—
Eichbach	677	11	666	177	108	1	61,6	7	—	—	100	1	—	—
Feldkirch	265	1	264	64	59	—	92,2	9	—	—	49	1	—	—
Gallenweiler	126	118	8	42	37	—	88,2	33	—	—	—	4	—	—
Griffheim	739	12	727	201	130	—	64,7	17	—	3	92	18	—	—
Grunern	379	7	372	97	74	1	77,3	2	—	1	70	1	—	—
Hartheim	716	3	713	169	154	—	91,2	12	—	—	132	10	—	—
Hausen a. d. Mößlin	335	2	333	81	79	—	97,5	2	—	—	77	—	—	—
Kirchhofen	1066	20	1046	274	205	—	74,8	31	—	2	160	11	—	1
Krozingen	1886	81	1305	327	197	2	60,9	60	—	—	123	12	—	2
Norsingen	454	6	448	122	107	1	88,5	8	—	2	84	13	—	—
Obermünstertal	1150	11	1139	283	218	2	77,7	17	—	6	189	6	—	—
Offnadingen	176	5	171	53	36	—	67,9	18	—	2	16	—	—	—
Pfaffenweiler	942	—	942	238	157	—	66,0	9	—	3	130	15	—	—
St. Ulrich	254	1	253	55	49	—	89,2	5	—	—	44	—	—	—
Schlatt	344	7	337	103	59	—	57,3	24	—	—	35	—	—	—
Tunzel	699	4	695	173	77	—	44,5	12	—	1	61	3	—	—
Untermünstertal	1835	14	1820	422	273	1	64,9	15	—	9	211	38	—	—
Wettelbrunn	266	4	262	73	52	—	71,2	4	—	1	45	2	—	—

5. Wahlkreis.

a. Freiburg.

Freiburg**)	76283	21283	53000	15305	13641	67	89,6	4060	—	—	5222	4357	—	2
Ku . . . . .	429	6	423	96	80	—	83,3	7	—	—	59	14	—	—
Bejenhausen . . . . .	603	42	560	153	130	—	85,0	11	—	—	102	17	—	—
Breitlau . . . . .	672	5	667	158	119	1	75,9	35	—	—	82	2	—	—

\*) Im 4. Wahlkreis war neben dem Kandidaten der Blockparteien (Rationalliberal.) eine freisinnige Sonderkandidatur aufgestellt.  
\*\*) Einschließlich der auf 1. Januar 1906 mit der Stadt Freiburg vereinigten Gemeinde Löhningen.



Wahlen im Großherzogtum Baden.

die XII. Legislaturperiode i. J. 1907 nach Gemeinden zc.

Noch: Tabelle 1.

Wahlbezirke bilden, sondern mit benachbarten Gemeinden zu einem Wahlbezirk vereinigt wurden, sind ebenso wie die (in kleiner Bemerkungen mit eigener polizeilicher Verwaltung und durch einen vorgelegten \* kenntlich gemacht.

1 2 3 4 5 6 7 8 9 10 11 12 13 14 15

Gemeinden bzw. Wahlbezirke und abgeforderte Bemerkungen nach Amtsbezirken	Bevölkerung am 1. Dezember 1905:			Zahl der Wahlberechtigten	Zahl der abgegebenen		Von 100 Wahlberechtigten abgestimmt	Von den gültigen Stimmen fielen auf Kandidaten folgender Parteistellung:						
	überhaupt	Davon			gültigen Stimmen	ungültigen		Liberaler Block:			Zentrum	Sozialdemokraten	Konservative und Bund der Landwirte	Sonstige und unregistriert
		Evang. (einschl. Luth. Reform. usw.)	Kath. (ohne die Angeh. d. griech. Kath. Kirchen)					Rational-liberale	Deutsche Volkspartei (Demokraten)	Freisinnige Volkspartei				
Noch: a. Freiburg.														
Buchenbach . . .	457	14	443	96	90	—	93,8	4	—	—	82	4	—	—
Buchheim . . .	566	13	553	144	134	—	93,7	8	—	—	115	11	—	—
Burg . . .	387	2	385	100	86	—	86,0	7	—	—	72	7	—	—
Rainhof . . .														
Dietenbach . . .	209	—	209	45	40	1	91,2	—	—	—	40	—	—	—
Ebnat . . .	777	25	752	167	159	—	95,2	14	—	—	128	17	—	—
Ebringen . . .	981	14	967	244	231	—	94,7	4	—	—	213	14	—	—
Eschbach . . .	560	1	559	115	102	—	88,7	1	—	—	95	6	—	—
Falkensteig . . .	262	9	253	52	50	—	96,2	2	—	—	34	14	—	—
Gundelfingen . . .	944	732	143	214	191	—	89,3	157	—	—	11	23	—	—
Hintersträß . . .	342	2	340	75	67	1	90,7	26	—	—	41	—	—	—
Hochdorf . . .	641	8	633	179	164	—	91,6	4	—	—	138	22	—	—
Hofsgrund . . .	276	2	274	69	59	—	85,5	2	—	—	57	—	—	—
Horben . . .	471	5	466	115	108	—	93,9	3	—	—	102	3	—	—
Hugstetten . . .	591	32	559	149	144	—	96,6	5	—	—	124	15	—	—
Kappel . . .	596	14	582	126	105	1	84,7	9	—	—	91	5	—	—
Kirchzarten . . .	1249	38	1211	305	278	1	91,5	15	—	—	253	10	—	—
Wittenreute														
Neuhäuser . . .	559	16	543	117	105	—	89,7	11	—	—	81	13	—	—
Lehen . . .	858	49	809	260	208	—	80,0	28	—	—	133	47	—	—
Pittenweiler . . .	672	625	47	140	127	—	90,7	124	—	—	1	2	—	—
Mengen . . .	767	36	731	147	128	—	87,2	6	—	—	106	16	—	—
Merzhausen . . .	680	18	655	166	156	—	94,0	13	—	—	141	2	—	—
Munzingen . . .	543	8	535	143	131	1	92,3	5	—	—	115	11	—	—
Neuershausen . . .	680	13	667	179	163	2	92,2	3	—	—	159	1	—	—
Oberried . . .														
Weilersbach . . .	1020	1010	10	300	265	—	88,3	260	—	—	—	5	—	—
Dyffingen . . .	2408	166	2242	546	455	—	83,2	57	—	—	289	109	—	—
St. Georgen . . .	1059	6	1053	231	216	1	93,9	31	—	—	188	1	—	—
St. Märgen . . .	1359	3	1356	276	267	1	97,2	7	—	—	257	3	—	—
St. Peter . . .	164	—	164	41	40	—	97,6	—	—	—	39	1	—	—
St. Wilhelm . . .	491	454	37	131	109	1	84,0	101	—	—	1	7	—	—
Schallstadt . . .	117	17	100	20	16	—	80,0	—	—	—	13	3	—	—
Scherzigen . . .	334	4	330	88	83	1	95,5	—	—	—	76	7	—	—
Sölden . . .	372	1	371	75	71	1	96,0	1	—	—	69	1	—	—
Stegen . . .	540	12	528	121	93	—	76,9	22	—	—	57	14	—	—
Steig . . .	582	538	44	131	122	2	94,7	117	—	—	4	1	—	—
Tiengen . . .	694	53	641	150	141	1	94,7	7	—	—	129	5	—	—
Umfirch . . .														
Dachswangen . . .	274	1	273	69	66	—	95,7	1	—	—	65	—	—	—
Unteribental . . .	456	3	453	95	83	1	88,4	3	—	—	77	3	—	—
Wagensteig . . .														

Noch: 5. Wahlkreis.

Noch: a. Freiburg.



Noch: Ergebnisse der Reichstags-

Noch: Tabelle 1.

Noch: a. Ergebnisse der ersten ordentlichen Wahlen für

Vorbemerkung: Die Namen der Stadtgemeinden sind gesperrt gedruckt. Diejenigen kleineren Gemeinden, welche nicht eigene Schrift gedruckten) zugehörigen und zugehörigen abgeordneten Bemerkungen eingetragen. Die abgeordneten

1 2 3 4 5 6 7 8 9 10 11 12 13 14 15

Gemeinden bezw. Wahlbezirke und abgeordnete Bemerkungen nach Amtsbezirken	Bevölkerung am 1. Dezember 1905:			Zahl der Wahlberechtigten	Zahl der abgegebenen		Von 100 Wahlberechtigten haben abgestimmt	Von den gültigen Stimmen fielen auf Kandidaten folgender Parteistellung:						
	Überhaupt	Davon			gültigen Stimmen	ungültigen		Liberaler Block:			Zentrum	Sozialdemokraten	Konservative und Bund der Landwirte	Sonderparteien
		Evangetische (einschl. Luth., Reform. usw.)	Katholische (ohne die Angeh. d. griech.-kathol. Kirchen)					National-liberale	Deutsche Volkspartei (Demokraten)	Freisinnige Volkspartei				
<b>Noch: 5. Wahlkreis.</b>														
<i>Noch: a. Freiburg.</i>														
Waltershofen . . .	652	10	642	172	149	—	86,6	7	—	—	132	10	—	—
Wildtal . . . . .	343	4	339	82	76	—	92,7	2	—	—	72	2	—	—
Wittental . . . . .	205	4	201	40	33	—	82,5	5	—	—	27	1	—	—
Wittnau . . . . .	366	3	362	73	71	—	97,3	3	—	—	67	1	—	—
Wolfsweiler . . .	937	879	55	225	173	1	77,3	143	—	—	4	26	—	—
Zarten . . . . .	330	5	325	86	84	—	97,7	1	—	—	82	1	—	—
Zastler . . . . .	193	3	190	44	43	—	97,7	—	—	—	38	5	—	—
<i>b. Waldkirch.</i>														
Elzach . . . . .	1286	37	1249	304	253	2	83,9	42	—	—	193	18	—	—
Waldkirch . . . .	5190	859	4326	1170	992	4	85,7	259	—	—	497	236	—	—
Altsimonswald . .	915	3	912	207	185	—	89,8	3	—	—	179	3	—	—
Bieberbach . . . .	1447	4	1443	349	278	1	79,9	42	—	—	223	13	—	—
Bliesbach . . . . .	733	13	720	166	133	—	80,7	24	—	—	91	18	—	—
Buchholz . . . . .	671	21	650	154	111	—	72,7	11	—	—	76	24	—	—
Föhrental . . . . .	384	—	384	102	94	—	92,2	2	—	—	88	4	—	—
Gutach . . . . .	1009	55	954	197	161	2	82,7	19	—	—	94	48	—	—
Haslachsimonswald	325	—	325	59	55	—	93,2	—	—	—	55	—	—	—
Heuweiler . . . . .	385	7	378	95	87	—	91,6	2	—	—	84	1	—	—
Kagenmoos . . . .	366	—	366	76	51	1	68,4	28	—	—	21	2	—	—
Kollnau . . . . .	2548	257	2291	514	455	1	88,7	78	—	—	283	94	—	—
Niederwinden . . .	525	—	525	116	81	2	71,6	21	—	—	56	4	—	—
Oberglottental . .	550	13	537	115	93	—	80,9	5	—	—	82	6	—	—
Obersimonswald . .	664	1	663	142	114	—	80,3	22	—	—	90	2	—	—
Oberwinden . . . .	964	4	960	220	196	—	89,1	10	—	—	179	7	—	—
Ohrnsbach . . . . .	324	2	322	67	56	—	83,6	4	—	—	47	5	—	—
Prechtal . . . . .	2063	310	1753	501	462	2	92,6	77	—	—	379	6	—	—
Siegelau . . . . .	700	4	696	142	47	1	33,8	32	—	—	11	4	—	—
Siensbach . . . . .	376	1	375	92	80	—	87,0	3	—	—	69	8	—	—
Stahlhof . . . . .	198	—	198	44	39	—	88,6	1	—	—	38	—	—	—
Suggental . . . . .	192	6	186	49	36	—	73,5	2	—	—	34	—	—	—
Unterglottental . .	622	5	617	143	127	—	88,8	2	—	—	114	11	—	—
Untersimonswald .	623	5	618	145	129	—	89,0	1	—	—	128	—	—	—
Wildgutach . . . .	136	—	136	33	28	—	84,8	14	—	—	14	—	—	—
Yach . . . . .	855	3	852	205	180	—	87,8	6	—	—	171	3	—	—
<i>c. Emmendingen.</i>														
<i>(Amtsgerichtsbezirk Emmendingen).</i>														
Emmendingen . . .	7533	4080	3083	1318	1208	3	91,7	657	—	—	192	359	—	—
Bahlingen . . . . .	2160	2120	40	510	425	7	84,7	336	—	—	1	88	—	—
Bödingen . . . . .	2097	1733	364	475	438	—	92,2	355	—	—	70	13	—	—



wahlen im Großherzogtum Baden.

die XII. Legislaturperiode i. J. 1907 nach Gemeinden usw.

Nach: Tabelle I.

Wahlbezirke bilden, sondern mit benachbarten Gemeinden zu einem Wahlbezirk vereinigt wurden, sind ebenso wie die (zu kleine) Gemarkungen mit eigener polizeilicher Verwaltung sind durch einen vorgezetzten \* kenntlich gemacht.

1 2 3 4 5 6 7 8 9 10 11 12 13 14 15

Gemeinden bezw. Wahlbezirke und abgeforderte Gemarkungen nach Amtsbezirken	Bevölkerung am 1. Dezember 1905:		Zahl der Wahlberechtigten	Zahl der abgegebenen		Von 100 Wahlberechtigten haben abgestimmt	Von den gültigen Stimmen fielen auf Kandidaten folgender Parteistellung:							
	überhaupt	Davon		gültigen Stimmen	ungültigen		Liberaler Block:			Zentrum	Sozialdemokraten	Konservative und Bund der Landwirte	Sonstige und gesplittet	
		Evangelische (einschl. Luth., Reform, usw.)					Katholische (ohne die Angeh. d. griech.-kathol. Kirchen)	National-liberale	Deutsche Volkspartei (Demokraten)					Freisinnige Volkspartei

Nach: c. Emmendingen.

Nach: 5. Wahlkreis.

Denzingen . . .	1700	1376	312	407	375	1	92,4	269	—	—	33	73	—	—
Eichstetten . . .	2206	1927	60	549	524	1	95,6	515	—	—	1	8	—	—
Freiamt (ohne Ten- nenbach, s. Malesch)	1965	1927	38	417	391	1	94,0	372	—	—	—	19	—	—
Heimbach . . .	596	32	564	107	103	—	96,3	3	—	—	74	26	—	—
Holzhausen . . .	547	—	547	141	138	—	97,9	—	—	—	137	1	—	—
Kollmarsreute . . .	463	414	49	115	105	1	92,2	80	—	—	5	20	—	—
Rönningen . . .	1250	1216	34	278	261	1	94,2	225	—	—	1	35	—	—
Malesch . . .	244	226	18	62	56	—	90,3	48	—	—	—	8	—	—
Tennenbach . . .														
Malterdingen . . .	1563	1545	17	316	295	1	93,7	278	—	—	—	17	—	—
Mundingen . . .	890	853	37	219	199	—	90,9	141	—	—	1	57	—	—
Nimburg . . .	948	911	37	229	216	1	94,8	207	—	—	—	9	—	—
Ottoschwanden . . .	1239	1231	8	253	234	1	92,9	230	—	—	—	4	—	—
Reute . . .	787	4	783	189	184	2	98,4	3	—	—	181	—	—	—
Segau . . .	1283	1175	108	296	272	1	92,2	234	—	—	6	32	—	—
Hochburg . . .														
Teningen . . .	1573	1486	87	333	310	2	93,7	222	—	—	6	82	—	—
Vörstetten . . .	823	802	21	191	184	1	96,9	178	—	—	4	2	—	—
Wasser . . .	413	337	76	86	77	—	89,5	47	—	—	1	29	—	—
Windenreute . . .	592	492	100	138	129	1	94,2	77	—	—	8	44	—	—

6. Wahlkreis.

a. Ettenheim.

Ettenheim . . .	3163	143	2940	664	592	4	89,8	—	166	—	403	23	—	—
Malberg . . .	999	284	715	246	224	2	91,9	—	71	—	148	5	—	—
Mitdorf . . .	1111	27	949	237	222	1	94,2	—	45	—	171	5	—	1
Dörlinbach . . .	571	—	570	116	108	—	93,2	—	2	—	105	1	—	—
Ettenheimmünster	465	9	456	107	83	1	78,5	—	20	—	41	22	—	—
Grafenhausen . . .	1539	4	1535	377	317	—	84,2	—	49	—	239	29	—	—
Kappel a. Rhein . . .	1337	8	1329	308	267	1	87,0	—	37	—	222	8	—	—
Rippenheim . . .	1787	578	985	411	375	3	92,0	—	161	—	201	13	—	—
Rippenheimweiler	617	482	135	149	138	1	93,3	—	114	—	23	1	—	—
Münchweiler . . .	852	12	840	199	156	—	78,4	—	25	—	126	5	—	—
Orschweiler . . .	591	23	568	136	120	—	88,2	—	19	—	99	2	—	—
Ringsheim . . .	1399	23	1376	358	305	1	85,5	—	64	—	196	45	—	—
Ruß . . .	1833	23	1756	383	327	1	85,6	—	34	—	275	18	—	—
Schmieheim . . .	856	605	27	210	200	1	95,7	—	197	—	—	3	—	—
Schweighausen . . .	902	7	895	210	188	—	89,5	—	5	—	173	10	—	—
Wallburg . . .	398	—	398	91	75	1	83,5	—	8	—	67	—	—	—



Noch: Ergebnisse der Reichstags-

Noch: Tabelle I.

Noch: a. Ergebnisse der ersten ordentlichen Wahlen für

Vorbemerkung: Die Namen der Stadtgemeinden sind gesperrt gedruckt. Diejenigen kleineren Gemeinden, welche nicht eigene Schrift gedruckt) zugehörigen und zugetheilten bewohnten abgesonderten Bemerkungen eingetragen. Die abgesonderten

1 2 3 4 5 6 7 8 9 10 11 12 13 14 15

Gemeinden bezw. Wahlbezirke und abgesonderte Bemerkungen nach Amtsbezirken	Bevölkerung am 1. Dezember 1905:			Zahl der Wahlberechtigten	Zahl der abgegebenen		Son. Wahlberechtigten haben abgestimmt	Von den gültigen Stimmen fielen auf Kandidaten folgender Parteistellung:						
	Überhaupt	Davon			gültigen Stimmen	ungültigen		Liberale Block:			Jen-tum	Sozial-demokraten	Konser-vative und Land-wirte	Son-ige und zer-split-tert
		Evangelische (einschl. Luth., Reform. usw.)	Katholische (ohne die Angesh. griech.-kathol. Kirchen)					National-liberale	Deutsche Volkspartei (Demokraten)	Freisinnige Volkspartei				

Noch: 6. Wahlkreis.

b. Jahr.	1	2	3	4	5	6	7	8	9	10	11	12	13	14	15
Lahr . . . . .	14752	8764	5783	3033	2469	9	81,7	—	1361	—	314	792	—	—	2
Altmannsweyer . . . . .	818	806	7	207	181	2	88,4	—	172	—	1	8	—	—	—
Dinglingen . . . . .	2557	2131	422	557	474	3	85,6	—	328	—	22	124	—	—	—
Dundenheim . . . . .	943	495	448	235	213	—	90,6	—	115	—	98	—	—	—	—
Friesenheim . . . . .	2657	1370	1224	599	541	1	90,5	—	250	—	223	68	—	—	—
Heiligenzell . . . . .	620	41	579	135	125	1	93,3	—	8	—	112	5	—	—	—
Hugsweier . . . . .	871	820	51	205	171	10	88,3	—	146	—	1	21	—	—	3
Ichenheim . . . . .	1833	796	1037	456	393	5	87,3	—	199	—	170	20	—	—	4
Ottenweierhof															
Kufsbach . . . . .	780	45	735	173	164	—	94,8	—	11	—	109	44	—	—	—
Kürzell . . . . .	1138	423	715	261	243	—	93,1	—	85	—	155	3	—	—	—
Langenwinkel . . . . .	281	264	17	68	60	—	88,2	—	43	—	1	16	—	—	—
Weißenheim . . . . .	1464	1448	16	343	313	1	91,5	—	288	—	—	25	—	—	—
Nietersheim . . . . .	682	652	27	156	141	—	90,4	—	88	—	2	51	—	—	—
Ronnenweier . . . . .	1553	1367	21	357	333	3	94,1	—	330	—	1	2	—	—	—
Oberschopfheim . . . . .	1369	13	1356	298	274	—	91,9	—	12	—	256	6	—	—	—
Oberweier . . . . .	847	178	669	184	176	—	95,7	—	21	—	126	29	—	—	—
Ottenheim . . . . .	1684	1321	363	437	413	4	95,4	—	347	—	60	6	—	—	—
Prinzbach . . . . .	695	10	685	162	138	2	86,4	—	7	—	131	—	—	—	—
Schönberg															
Reichenbach . . . . .	1435	16	1419	302	282	1	93,7	—	5	—	263	14	—	—	—
Schuttern . . . . .	948	10	938	226	215	—	95,1	—	4	—	210	1	—	—	—
Schuttertal . . . . .	832	7	825	185	172	—	93,0	—	4	—	166	2	—	—	—
Schutterzell . . . . .	492	209	265	110	97	—	88,2	—	48	—	48	1	—	—	—
Seelbach . . . . .	2250	57	2190	463	419	—	90,5	—	20	—	373	26	—	—	—
Wittelbach															
Sulz . . . . .	1471	221	1250	315	286	—	90,8	—	37	—	225	24	—	—	—
Wittenweier . . . . .	478	473	5	113	113	—	100,0	—	111	—	—	2	—	—	—
c. Wolfsch.															
Haslach . . . . .	2234	149	2056	567	516	1	91,2	—	110	—	304	102	—	—	—
Hauslach . . . . .	1781	189	1589	413	330	—	79,9	—	52	—	245	33	—	—	—
Schiltach . . . . .	1860	1618	242	412	387	1	94,1	—	245	—	15	127	—	—	—
Wolfsch . . . . .	2055	337	1717	467	426	3	91,9	—	112	—	266	48	—	—	—
Bergzell . . . . .	497	49	448	105	94	—	89,5	—	9	—	82	3	—	—	—
Bollenbach . . . . .	412	—	412	102	100	—	98,0	—	1	—	99	—	—	—	—
Einbach . . . . .	686	3	683	165	130	2	80,0	—	4	—	122	4	—	—	—
Fischerbach . . . . .	941	—	941	221	209	—	94,6	—	3	—	205	1	—	—	—
Gutach . . . . .	2114	1992	111	541	492	3	91,5	—	372	—	10	110	—	—	—
Hoffstetten . . . . .	761	—	761	171	166	—	97,1	—	1	—	165	—	—	—	—
Kaltbrunn . . . . .	557	2	555	112	109	—	97,3	—	17	—	91	1	—	—	—
Kinzigtal . . . . .	1098	108	989	253	228	—	90,1	—	33	—	192	3	—	—	—



Wahlen im Großherzogtum Baden.

die XII. Legislaturperiode i. J. 1907 nach Gemeinden usw.

Nach: Tabelle I.

Wahlbezirke bilden, sondern mit benachbarten Gemeinden zu einem Wahlbezirk vereinigt wurden, sind ebenso wie die (in keiner Bemerkungen mit eigener polizeilicher Verwaltung sind durch einen vorgelegten \* kenntlich gemacht.

Gemeinden bezw. Wahlbezirke und abgeforderte Bemerkungen nach Amtsbezirken	Bevölkerung am 1. Dezember 1905:			Zahl der Wahlberechtigten	Zahl der abgegebenen		Von 100 Wahlberechtigten abgegeben stimmte	Von den gültigen Stimmen fielen auf Kandidaten folgender Parteistellung:						
	überhaupt	Davon			gültigen Stimmen	ungültigen		Liberaler Block:			Zentrum	Sozialdemokraten	Konserbative und Bund der Landwirte	Sonstige und unregistriert
		Evang. (einschl. Luth., Reform. usw.)	Kath. (ohne die Angeh. d. griech.-kathol. Kirchen)					National-liberale	Deutsche Volkspartei (Demokraten)	Freisinnige Volkspartei				
Nach: c. Wolfach.														
Kirnbach . . .	911	899	12	221	185	1	84,2	—	149	—	—	36	—	—
Kniebis . . .	161	20	141	36	33	—	91,7	—	6	—	27	—	—	—
Lehengericht . . .	854	754	100	187	152	—	81,3	—	101	—	8	43	—	—
Mühlenbach . . .	1395	1	1394	323	279	—	86,4	—	21	—	255	3	—	—
Oberwolfach . . .	1882	19	1863	425	354	1	83,5	—	17	—	308	29	—	—
Rippoldsau . . .	761	46	715	165	143	—	86,7	—	21	—	111	10	—	1
Schapbach . . .	1362	18	1344	294	241	1	82,3	—	30	—	123	87	—	1
Schenkensell . . .	567	43	524	131	120	1	92,4	—	17	—	97	6	—	—
Schnellingen . . .	265	—	265	62	60	—	96,8	—	2	—	56	2	—	—
Steinach . . .	1477	10	1467	371	316	1	85,4	—	11	—	285	20	—	—
Sulzbach . . .	86	1	85	18	17	—	94,4	—	1	—	15	1	—	—
Welschensteinach . . .	895	—	895	210	188	1	90,0	—	6	—	180	2	—	—
d. Emmendingen. (Amtsgerichtsbezirk Kenzingen.)														
Endingen . . .	3071	238	2805	691	622	5	90,7	—	196	—	392	34	—	—
Herbolzheim . . .	2786	157	2629	631	565	—	89,5	—	116	—	415	34	—	—
Kenzingen . . .	2705	327	2351	599	531	1	88,8	—	189	—	289	53	—	—
Amoltern . . .	301	3	298	83	70	—	84,3	—	6	—	64	—	—	—
Wleichheim . . . (Streitberg . . .)	667	33	634	143	131	—	91,6	—	17	—	105	9	—	—
Bombach . . .	405	10	395	103	99	—	96,1	—	3	—	82	14	—	—
Broggingen . . .	628	623	5	133	127	—	95,5	—	120	—	—	7	—	—
Forchheim . . .	1185	20	1165	325	255	2	79,2	—	84	—	169	2	—	—
Hecklingen . . .	517	14	503	121	115	—	95,0	—	19	—	96	—	—	—
Niederhansen . . .	901	8	893	191	156	—	81,7	—	34	—	107	15	—	—
Nordweil . . .	645	6	639	136	125	—	91,9	—	4	—	114	7	—	—
Oberhausen . . .	1462	11	1451	343	293	2	86,0	—	36	—	241	16	—	—
Riegel . . .	1582	262	1316	361	297	—	82,3	—	112	—	151	34	—	—
Tuttschfelden . . .	409	408	1	85	83	—	97,6	—	81	—	—	2	—	—
Wagenstadt . . .	627	323	304	130	108	1	83,5	—	62	—	46	—	—	—
Weisweil . . .	1562	1544	18	374	350	—	93,6	—	307	—	1	42	—	—
Wyhl . . .	2068	11	2056	497	433	—	87,2	—	20	—	406	7	—	—
7. Wahlkreis.														
a. Hehl.														
Hehl (Stadt) . . .	3284	1516	1684	710	490	4	69,6	273	—	—	108	109	—	—
Lichtenau . . .	1114	882	96	263	239	—	90,9	235	—	—	1	3	—	—
Neufreistett . . .	346	242	43	78	73	—	93,6	58	—	—	—	15	—	—
Auenheim . . .	1316	1301	15	319	303	1	95,9	240	—	—	—	63	—	—
Bodersweier . . .	1171	1075	32	298	269	2	90,9	210	—	—	2	54	—	3
Diersheim . . .	773	760	13	206	198	—	96,2	197	—	—	—	1	—	—

Reichstagswahlen 1907.



Noch: Ergebnisse der Reichstags-

Noch: Tabelle 1.

Noch: a. Ergebnisse der ersten ordentlichen Wahlen für

Bemerkung: Die Namen der Stadtgemeinden sind gesperrt gedruckt. Diejenigen kleineren Gemeinden, welche nicht eigene Schrift gedruckten) zugehörigen und jugeteilten bewohnten abgeordneten Gemartungen eingetragen. Die abgeordneten

1 2 3 4 5 6 7 8 9 10 11 12 13 14 15

Gemeinden bezw. Wahlbezirke und abgeordnete Gemartungen nach Amtsbezirken	Bevölkerung am 1. Dezember 1905:			Zahl der Wahlberechtigten	Zahl der abgegebenen gültigen Stimmen		Von 100 Wählberechtigten haben abgestimmt	Von den gültigen Stimmen fielen auf Kandidaten folgender Parteistellung:					
	überhaupt	Dabon:			gültigen	ungültigen		Liberaler Block:			Sozialdemokraten	Konservative und Bundespartei	Sonstige und Splitter
		Evangelische (einschl. Luth., Reform. usw.)	Katholische (ebenso die Angeh. d. griech.-kathol. Kirchen)					National-liberale	Deutsche Volkspartei (Demokraten)	Freisinnige Volkspartei			

Noch: 7. Wahlkreis.

Noch: a. Bezl.

Startsweier . . .	707	699	8	184	167	—	90,8	163	—	—	1	1	—	2
Freistett . . .	2295	2239	54	550	518	2	94,5	460	—	—	1	57	—	—
Grauelsbaum . . .	363	353	10	81	77	—	95,1	76	—	—	—	1	—	—
Hausgerent . . .	94	92	—	26	25	—	96,2	25	—	—	—	—	—	—
Helmfingen . . .	764	758	6	196	192	—	98,0	191	—	—	—	1	—	—
Hesselhurst . . .	543	531	12	138	133	1	97,1	132	—	—	—	1	—	—
Hohnhurst . . .	210	210	—	49	45	—	91,8	44	—	—	—	1	—	—
Holzhausen . . .	355	348	7	93	87	1	94,0	86	—	—	—	1	—	—
Thomadwald . . .	—	—	—	—	—	—	—	—	—	—	—	—	—	—
Honau . . .	324	6	318	77	72	—	93,5	11	—	—	61	—	—	—
Kehl (Dorf) . . .	4810	3876	887	1136	976	1	86,0	640	—	—	42	294	—	—
Korf . . .	1257	1117	133	251	231	3	93,2	212	—	—	7	12	—	—
Legelshurst . . .	1540	1517	23	383	374	—	97,7	371	—	—	—	3	—	—
Leutesheim . . .	951	940	11	243	214	1	88,5	178	—	—	—	36	—	—
Ling . . .	738	726	12	210	197	—	93,8	197	—	—	—	—	—	—
Wemprechtshofen	592	585	7	170	166	—	97,6	166	—	—	—	—	—	—
Mudenschof . . .	376	376	—	111	108	—	97,3	108	—	—	—	—	—	—
Neumühl . . .	615	549	63	167	150	—	89,8	133	—	—	5	12	—	—
Nielsenhofen . . .	421	420	1	104	95	—	91,3	93	—	—	—	10	—	—
Querbach . . .	169	164	5	42	42	—	100,0	32	—	—	—	10	—	—
Rheinbischofsheim	1410	1268	55	365	355	—	97,3	348	—	—	2	5	—	—
Sand . . .	855	836	19	208	193	—	92,8	190	—	—	—	3	—	—
Scherzheim . . .	768	749	19	210	196	—	93,3	190	—	—	—	6	—	—
Wiffstätt . . .	1471	1415	55	385	344	1	89,6	266	—	—	—	78	—	—
Zierolschhofen . . .	312	309	3	85	82	1	97,6	82	—	—	—	—	—	—
<b>b. Oberkirch.</b>														
Oberkirch . . .	3506	373	3133	802	679	3	85,0	218	—	—	396	65	—	—
Oypenau . . .	2078	96	1979	517	442	1	85,7	201	—	—	175	66	—	—
Butschbach . . .	588	6	532	120	103	—	85,8	—	—	—	103	—	—	—
Erlach . . .	474	2	472	104	101	—	97,1	25	—	—	75	1	—	—
Gaisbach . . .	365	3	362	74	64	—	86,5	3	—	—	59	2	—	—
Griesbach . . .	828	9	819	200	167	—	83,5	35	—	—	129	2	—	1
Haslach . . .	460	—	460	92	78	—	84,8	2	—	—	76	—	—	—
Herzthal . . .	394	1	393	87	74	—	85,1	2	—	—	72	—	—	—
Ibach . . .	750	5	745	157	120	3	78,3	46	—	—	74	—	—	—
Lautenbach . . .	1512	37	1473	339	269	1	79,6	31	—	—	230	6	—	2
Lierbach . . .	345	6	339	84	65	—	77,1	33	—	—	32	—	—	—
Maisach . . .	381	11	370	88	67	—	76,1	18	—	—	49	—	—	—
Musbach . . .	735	2	733	161	153	—	95,0	10	—	—	140	3	—	—
Obzbach . . .	959	5	954	204	191	1	94,1	3	—	—	188	—	—	—
Peterstal . . .	1773	14	1759	412	363	—	88,1	84	—	—	262	17	—	—
Ramsbach . . .	616	8	608	133	103	—	77,1	26	—	—	76	1	—	—

Wahlkreis 7



wahlen im Großherzogtum Baden.

die XII. Legislaturperiode i. J. 1907 nach Gemeinden usw.

Noch: Tabelle 1.

Wahlbezirke bilden, sondern mit benachbarten Gemeinden zu einem Wahlbezirk vereinigt wurden, sind ebenso wie die (in kleiner Bemerkungen mit eigener polizeilicher Verwaltung sind durch einen vorgelegten \* kenntlich gemacht.

Gemeinden bezw. Wahlbezirke and abgeordnete Gemarkungen nach Amtsbezirken	Bevölkerung am 1. Dezember 1905:		Zahl der Wahlberechtigten	Zahl der abgegebenen		Von 100 Wahlberechtigten haben abgestimmt	Von den gültigen Stimmen fielen auf Kandidaten folgender Parteilstellung:							
	Überhaupt	Davon		gültigen Stimmen	ungültigen		Liberaler Block:			Zentrum	Sozialdemokraten	Konservative und Bund der Landwirte	Sonstige und unregistriert	
		Evang. (einschl. Luth., Reform. usw.)					Katholische (ohne die Angeh. d. griech.-schol. Kirchen)	National-liberale	Deutsche Volkspartei (Demokraten)					Freisinnige Volkspartei
Noch: d. Oberkirch.														
Ringelbach . . .	234	1	233	39	36	—	92,3	8	—	—	28	—	—	—
Stadelhofen . . .	677	9	668	150	141	1	94,7	8	—	—	132	1	—	—
Tiergarten . . .	618	6	612	127	114	1	90,6	5	—	—	107	2	—	—
Ulm . . .	1365	3	1362	317	259	—	81,7	20	—	—	222	17	—	—
Zusenhofen . . .	673	—	673	156	134	1	86,5	14	—	—	112	7	—	1
c. Offenburg.														
Gengenbach . . .	3054	232	2778	673	617	2	92,0	106	—	—	394	117	—	—
Offenburg . . .	15435	3481	11580	3040	2804	5	92,4	901	—	—	1284	619	—	—
Zell a. S. . .	1945	121	1821	457	412	5	91,2	47	—	—	235	130	—	—
Altenheim . . . Rohrburg . . .	2395	2280	115	623	594	1	95,5	586	—	—	3	5	—	—
Appenweier . . .	1743	64	1678	444	380	6	86,0	84	—	—	285	9	—	2
Berghaupten . . .	1073	3	1070	253	229	2	91,3	13	—	—	192	24	—	—
Bermersbach . . .	1007	47	959	204	199	—	97,5	6	—	—	191	2	—	—
Biberach . . .	1505	44	1460	354	308	—	87,0	20	—	—	270	18	—	—
Bohlbach . . .	750	1	749	162	153	1	95,1	3	—	—	134	16	—	—
Bühl . . .	398	—	398	80	70	—	87,5	2	—	—	67	1	—	—
Diersburg . . .	1039	397	579	232	191	1	82,3	69	—	—	101	21	—	—
Durbach . . .	2283	12	2261	516	458	—	88,8	17	—	—	412	29	—	—
Eberzweier . . .	542	3	539	129	126	—	97,7	2	—	—	120	4	—	—
Eigersweier . . .	1032	15	1017	223	214	—	96,0	10	—	—	113	91	—	—
Fessenbach . . .	580	—	580	138	132	—	95,7	6	—	—	112	13	—	1
Griesheim . . .	746	3	743	176	168	—	95,5	30	—	—	138	—	—	—
Hofweier . . .	1388	15	1373	295	278	1	94,6	3	—	—	273	2	—	—
Marley . . .	2134	25	2109	574	397	6	70,2	97	—	—	256	42	—	2
Müllen . . .	135	—	135	29	29	—	100,0	3	—	—	25	1	—	—
Nesselried . . .	659	1	658	149	143	—	96,0	—	—	—	142	1	—	—
Nieberschopfheim	1453	19	1433	362	345	—	95,3	15	—	—	322	8	—	—
Nordrach . . . *Fabrik Nordrach)	1826	97	1676	435	369	1	85,1	22	—	—	319	28	—	—
Oberharmersbach	1967	26	1941	489	433	1	88,3	17	—	—	387	29	—	—
Döhlbach . . .	1089	3	1086	253	239	—	94,5	1	—	—	229	9	—	—
Ortenberg . . .	1499	7	1491	371	333	1	90,0	10	—	—	294	29	—	—
Rammerzweier . . .	953	4	949	228	220	—	96,5	12	—	—	188	20	—	—
Reichenbach . . .	1000	11	989	222	208	—	93,7	8	—	—	187	13	—	—
Schutterwald . . .	2660	12	2644	650	605	4	93,7	34	—	—	514	57	—	—
Schwaibach . . .	475	6	469	116	106	—	91,4	3	—	—	103	—	—	—
Untererentersbach Oberentersbach)	613	6	607	149	139	2	94,6	1	—	—	132	6	—	—
Unterharmersbach	1607	11	1596	375	322	—	85,9	35	—	—	232	55	—	—
Urloffen . . .	2471	25	2446	586	444	5	76,6	63	—	—	346	33	—	2

4\*



Noch: Tabelle 1.

Noch: Ergebnisse der Reichstags-

Noch: a. Ergebnisse der ersten ordentlichen Wahlen für

Vorbemerkung: Die Namen der Stadtgemeinden sind gesperrt gedruckt. Diejenigen kleineren Gemeinden, welche nicht eigene Schrift gedruckten) zugehörigen und zugetheilten bewohnten abgeforderten Gemarungen eingetragen. Die abgeforderten

Gemeinden bezw. Wahlbezirke und abgeforderte Gemarungen nach Amtbezirken	Bevölkerung am 1. Dezember 1905:			Zahl der Wahlberechtigten	Zahl der abgegebenen gültigen Stimmen		Von 100 Wählberechtigten haben abgestimmt	Von den gültigen Stimmen fielen auf Kandidaten folgender Parteistellung:						
	Überhaupt	Davon			gültigen	ungültigen		Liberaler Block:			Zentrum	Sozialdemokraten	Konservative und Bund der Landwirte	Sonstige und zerstückelt
		Evang. (einschl. Reform. usw.)	Kath. (ohne die Angeh. d. griech. kathol. Kirchen)					National-liberale	Deutsche Volkspartei (Demokraten)	Freisinnige Volkspartei				
<b>Noch: 7. Wahlkreis.</b>														
<i>Noch: c. Offenburg.</i>														
Waltersweiler . . .	623	12	611	136	130	—	95,6	23	—	—	84	23	—	—
Weier . . . . .	532	13	519	118	116	—	98,3	22	—	—	77	17	—	—
Windschlag . . .	970	3	967	232	222	—	95,7	41	—	—	156	25	—	—
Zell-Weierbach . .	1676	7	1669	400	357	1	89,5	10	—	—	296	51	—	—
Zunsweiler . . .	1569	9	1560	352	329	1	93,8	13	—	—	269	47	—	—
<b>a. Achern.</b>														
<b>8. Wahlkreis.</b>														
Achern . . . . .	4613	1050	3537	904	774	2	85,8	242	—	—	328	204	—	—
Reichen . . . . .	2148	110	2036	506	361	6	72,5	78	—	—	234	49	—	—
Fautenbach . . .	999	4	995	222	210	—	94,6	2	—	—	198	10	—	—
Fürschbach . . .	310	—	310	61	49	—	80,3	—	—	—	42	7	—	—
Gamsfurt . . . .	1229	1	1228	279	239	1	86,0	35	—	—	202	1	—	1
Großweier . . . .	679	2	677	143	120	1	84,6	13	—	—	97	8	—	2
Kappelrodeck . .	2674	45	2629	589	374	4	64,2	33	—	—	226	114	—	1
Mörsbach . . . .	1007	2	1005	208	182	—	87,5	11	—	—	164	7	—	—
Oberachern . . .	1808	104	1704	394	332	—	84,3	75	—	—	216	40	—	1
Oberjasbach . . .	841	11	829	187	154	1	82,9	4	—	—	143	7	—	—
Önsbach . . . . .	1209	8	1201	248	217	1	87,9	23	—	—	190	4	—	—
Ottenhöfen . . .	1822	35	1787	375	297	1	79,5	60	—	—	220	17	—	—
Sasbach . . . . .	1778	14	1764	300	275	—	91,7	6	—	—	267	2	—	—
Sasbachried . . .	357	—	357	81	69	2	87,7	3	—	—	61	5	—	—
Sasbachwalden . .	1502	7	1495	334	268	1	80,5	9	—	—	255	3	—	1
Seebach . . . . .	1101	11	1090	255	202	3	80,4	10	—	—	111	81	—	—
Wagsfurt . . . .	964	8	956	214	188	1	88,3	5	—	—	183	—	—	—
Waldbum . . . .	1043	5	1038	201	158	—	78,6	3	—	—	126	29	—	—
<b>b. Baden.</b>														
Baden . . . . .	16237	4563	11359	3324	2784	6	83,9	1148	—	—	1014	621	—	1
Balg . . . . .	968	25	943	171	151	—	88,3	8	—	—	108	35	—	—
Ebersteinburg . .	582	15	567	127	113	1	89,8	14	—	—	80	19	—	—
Ebersteinburg (Waldgemartung)														
Hauenberstein . .	1384	18	1366	341	309	2	91,2	7	—	—	254	48	—	—
Lichtental . . . .	4695	490	4197	1012	756	3	75,0	126	—	—	390	240	—	—
Dos . . . . .	3475	527	2933	828	594	1	71,9	79	—	—	349	166	—	—
Sandweier . . . .	1598	8	1590	342	304	—	88,9	14	—	—	263	27	—	—
Sinzheim . . . .	3919	30	3889	880	657	—	74,7	84	—	—	512	61	—	—
<b>c. Bühl.</b>														
Bühl . . . . .	3489	409	2869	758	620	3	82,2	182	—	—	386	52	—	—
Steinbach . . . .	2069	48	2021	461	361	—	78,3	53	—	—	280	27	—	1
Altshweier . . . .	1136	9	1127	290	230	—	82,1	14	—	—	202	14	—	—



wahlen im Großherzogtum Baden.

die XII. Legislaturperiode i. J. 1904 nach Gemeinden usw.

Noch: Tabelle 1.

Wahlbezirke bilden, sondern mit benachbarten Gemeinden zu einem Wahlbezirk vereinigt wurden, sind ebenso wie die (in kleiner Bemerkungen mit eigener polizeilicher Verwaltung sind durch einen vorgehenden \* kenntlich gemacht.

1 2 3 4 5 6 7 8 9 10 11 12 13 14 15

Gemeinden bzw. Wahlbezirke und abgeforderte Bemerkungen nach Amtsbezirken	Bevölkerung am 1. Dezember 1905:			Zahl der Wahlberechtigten	Zahl der abgegebenen		Von 100 Wahlberechtigten haben abgestimmt	Von den gültigen Stimmen fielen auf Kandidaten folgender Parteistellung:							
	überhaupt	Davon			gültigen Stimmen	ungültigen		Liberaler Block:			Gen-trum	Sozial-demokraten	Kon-servative und Bund der Landwirte	Sonstige und un-er-klärt	
		Evan-gelische (einschl. Luth. Reform. usw.)	Katho-lische (ohne die Anseh. d. griech.-kathol. Steden)					Ra-tional-liberale	Deut-sche Volkspartei (Demo-kraten)	Frei-sinnige Volkspartei					
Noch: c. Gült.													Noch: S. Wahlkreis.		
Balzhofen . . . . .	382	—	382	96	90	1	94,8	—	—	—	90	—	—	—	
Bühlertal . . . . .	4469	45	4423	1035	757	5	73,6	78	—	—	590	88	—	1	
Eifental . . . . .	1361	12	1349	300	233	—	77,7	9	—	—	218	5	—	1	
Greffern . . . . .	785	8	777	192	168	—	87,5	4	—	—	161	2	—	1	
Hagenweier . . . . .	142	1	141	36	32	—	88,9	—	—	—	32	—	—	—	
Hildmannsfeld . . . . .	213	5	208	44	36	—	81,8	2	—	—	34	—	—	—	
Kappelwinden . . . . .	1941	13	1928	439	417	1	95,2	—	—	—	409	8	—	—	
Kauf . . . . .	2187	6	2181	480	387	—	80,6	7	—	—	354	24	—	2	
Leibersung . . . . .	460	—	460	101	93	—	92,1	—	—	—	92	1	—	—	
Moos . . . . .	533	3	530	131	118	—	90,1	1	—	—	117	—	—	—	
Neusäß . . . . .	1429	—	1429	288	251	3	88,2	3	—	—	246	2	—	—	
Neuweier . . . . .	1372	3	1369	325	243	—	74,8	21	—	—	216	6	—	—	
Oberbruch . . . . .	306	—	306	80	78	—	97,5	3	—	—	75	—	—	—	
Oberwasser . . . . .	402	—	402	98	78	1	80,6	17	—	—	61	—	—	—	
Oberweier . . . . .	221	1	220	52	47	—	90,4	4	—	—	42	1	—	—	
Otterweier . . . . .	2587	305	2280	460	389	1	84,8	24	—	—	358	6	—	1	
Schwarzach . . . . .	1100	15	1084	256	211	—	82,4	20	—	—	188	2	—	1	
Stollhofen . . . . .	1028	—	1028	241	218	1	90,9	—	—	—	216	2	—	—	
Ulm . . . . .	700	7	692	164	137	—	83,5	—	—	—	136	1	—	—	
Unghurst . . . . .	582	—	582	143	114	1	80,4	7	—	—	106	1	—	—	
Barnhaff . . . . .	1101	8	1093	225	171	—	76,0	52	—	—	76	43	—	—	
Uburg . . . . .															
Bimbuch . . . . .	524	4	520	117	109	—	93,2	1	—	—	104	4	—	—	
Waldmatt . . . . .	242	1	241	53	51	—	96,2	2	—	—	49	—	—	—	
Weitenung . . . . .	745	3	742	175	163	1	93,7	7	—	—	154	2	—	—	
Zell . . . . .	326	—	326	75	52	1	70,7	1	—	—	51	—	—	—	
*Windeck-Hunds-bach . . . . .	395	—	395	87	71	1	82,8	13	—	—	58	—	—	—	
*Windeck-Herren-wies . . . . .															
d. Rastatt. (Amtsgerichtsbezirk Rastatt.)															
Kuppenheim . . . . .	2209	63	2055	520	446	—	85,8	33	—	—	265	148	—	—	
Rastatt . . . . .	14403	4788	9394	2111	1796	4	85,3	628	—	—	641	527	—	—	
Ku am Rhein . . . . .	1471	24	1447	295	188	1	64,1	2	—	—	164	20	—	2	
Vietigheim . . . . .	2821	25	2796	607	552	2	91,3	23	—	—	387	142	—	—	
Vischweier . . . . .	628	4	624	154	146	—	94,8	8	—	—	99	39	—	—	
Dummersheim . . . . .	3557	181	3376	725	596	7	83,2	33	—	—	319	244	—	—	
Eldesheim . . . . .	900	7	893	174	140	—	80,5	10	—	—	64	66	—	—	
Gaggenau . . . . .	2400	386	2011	591	514	—	87,0	88	—	—	175	251	—	—	
Hügelshelm . . . . .	1006	—	1006	237	219	1	92,8	19	—	—	200	—	—	—	



Noch: Ergebnisse der Reichstags-

Noch: Tabelle I.

Noch: a. Ergebnisse der ersten ordentlichen Wahlen für

Borbemerkung: Die Namen der Stadtgemeinden sind gesperrt gedruckt. Diejenigen kleineren Gemeinden, welche nicht eigene Schrift gedruckten) zugehörigen und zugetheilten bewohnten abgeforderten Gemarkungen eingedrückt. Die abgeforderten

1 2 3 4 5 6 7 8 9 10 11 12 13 14 15

Gemeinden bezw. Wahlbezirke und abgeforderte Gemarkungen nach Amtsbezirken	Bevölkerung am 1. Dezember 1905:		Zahl der Wahlberechtigten	Zahl der abgegebenen gültigen Stimmen		Von 100 Berechtigten haben abgestimmt	Von den gültigen Stimmen fielen auf Kandidaten folgender Parteistellung:				
	Überhaupt	Davon		Liberaler Block:	Sozialdemokraten		Sonstige und per-sonliche	Sonstige und per-sonliche			
		Evan-gelische (einschl. Luth., Reform. u.w.)						Katho-lische (ohne die Angl. u. griech.-kathol. Kirchen)	National-liberale	Deutsche Volkspartei (Demokraten)	Freisinnige Volkspartei

Noch: 8. Wahlkreis.

Noch: d. Kastell.

Zffezheim . . .	1865	7	1858	427	400	3	94,4	5	—	—	381	14	—	—
Zllingen . . .	691	1	690	139	112	2	82,0	6	—	—	44	62	—	—
Muggensturm . . .	2208	17	2169	488	422	3	87,1	30	—	—	189	203	—	—
Niederbühl . . .	1145	49	1096	273	236	—	86,4	20	—	—	151	65	—	—
Obernorf . . .	450	2	448	91	83	1	92,3	7	—	—	59	17	—	—
Oberweiler . . .	714	6	708	145	140	—	96,6	3	—	—	133	4	—	—
Ötigheim . . .	2171	16	2155	456	414	2	91,2	16	—	—	313	85	—	—
Ottersdorf . . .	1133	4	1124	278	249	—	89,6	9	—	—	203	37	—	—
Plittersdorf . . .	1493	18	1475	353	271	—	76,8	92	—	—	114	65	—	—
Rauental . . .	517	13	504	118	105	—	89,0	1	—	—	78	26	—	—
Rotensfels . . .	1790	108	1681	395	330	1	83,8	54	—	—	151	125	—	—
Söllingen . . .	569	1	568	146	125	—	85,6	8	—	—	118	4	—	—
Steinmauern . . .	1400	13	1387	317	230	—	72,6	63	—	—	108	59	—	—
Waldprechtsweiler	669	5	664	137	129	—	94,2	1	—	—	90	37	—	1
Wintersdorf . . .	879	11	868	225	194	—	86,2	33	—	—	148	12	—	1
Würmersheim . . .	514	4	510	102	74	1	73,5	1	—	—	63	10	—	—

9. Wahlkreis.

a. Durlach.

Durlach . . .	12706	9466	3078	2797	2475	8	88,8	879	—	—	167	1429	—	—
Aue . . .	2183	1897	286	442	401	1	91,0	126	—	—	8	267	—	—
Auerbach . . .	533	533	—	117	93	1	80,3	90	—	—	1	2	—	—
Berghausen . . .	2186	2034	142	444	378	5	86,3	150	—	—	6	222	—	—
Grödingen . . .	3406	3154	165	734	682	5	93,6	231	—	—	8	443	—	—
Grünwettersbach	1226	1190	35	245	215	—	87,8	92	—	—	2	121	—	—
Hohenwettersbach	701	552	141	137	117	1	86,1	23	—	—	29	65	—	—
Jöhlingen . . .	2397	66	2277	561	486	4	87,3	33	—	—	200	253	—	—
Kleinsteinbach . . .	784	755	29	147	135	1	92,5	45	—	—	11	79	—	—
Königsbach . . .	2245	2006	49	504	463	1	92,1	227	—	—	2	234	—	—
Langensteinbach . . .	1745	1699	46	386	358	1	93,0	314	—	—	7	37	—	—
Palmbach . . .	391	385	6	82	62	4	80,5	41	—	—	6	13	—	2
Singen . . .	882	874	8	166	156	1	94,6	73	—	—	3	80	—	—
Söllingen . . .	2254	2183	71	451	373	4	83,6	175	—	—	6	192	—	—
Spielberg . . .	858	842	16	166	146	—	88,0	122	—	—	11	13	—	—
Stupsersich . . .	841	23	818	190	158	—	83,2	1	—	—	119	38	—	—
Untermutschelbach	359	358	1	72	51	—	70,8	39	—	—	—	12	—	—
Weingarten . . .	4505	2789	1576	973	843	2	86,8	313	—	—	165	365	—	—



Wahlen im Großherzogtum Baden.

die XII. Legislaturperiode i. J. 1907 nach Gemeinden usw.

Noch: Tabelle 1.

Wahlbezirke bilden, sondern mit benachbarten Gemeinden zu einem Wahlbezirk vereinigt wurden, sind ebenso wie die (in kleiner Bemerkungen mit eigener polizeilicher Verwaltung sind durch einen vorgehenden \* kenntlich gemacht.

1 2 3 4 5 6 7 8 9 10 11 12 13 14 15

Gemeinden bezw. Wahlbezirke und abgeordnete Gemarkungen nach Amtsbezirken	Bevölkerung am 1. Dezember 1905:			Zahl der Wahlberechtigten	Zahl der abgegebenen		Von 100 Wahlberechtigten haben abgestimmt	Von den gültigen Stimmen fielen auf Kandidaten folgender Parteistellung:						
	überhaupt	Davon			gültigen Stimmen	ungültigen		Liberaler Block:			Zentrum	Sozialdemokraten	Konservative und Bund der Landwirte	Sonstige und gesplittet
		Evan-gelische (einschl. Luth., Reform. usw.)	Katho-lische (ohne die Angeh. b. griech.-orth. Kirchen)					National-liberale	Deutsche Volkspartei (Demokraten)	Freisinnige Volkspartei				
Noch: 9. Wahlkreis.														
Noch: a. Burlach.														
Wilferdingen . . .	1393	1357	36	285	240	6	86,3	135	—	—	9	95	—	1
Wolfartsweier . . .	557	539	12	107	100	—	93,5	43	—	—	—	57	—	—
Wöschbach . . .	1122	18	1104	232	215	1	93,7	6	—	—	84	125	—	—
b. Ettlingen.														
Ettlingen . . .	8669	2337	6245	1686	1353	4	80,5	339	—	—	488	523	—	3
Bruchhausen . . .	783	14	769	158	145	1	92,4	6	—	—	81	58	—	—
Burbach . . .	507	—	507	133	94	6	75,2	10	—	—	74	9	—	1
Klosterwald . . .														
Busenbach . . .	1313	21	1292	268	254	1	95,7	—	—	—	228	25	—	1
Ettlingenweier . . .	710	27	683	156	146	—	93,6	10	—	—	102	34	—	—
Ehenrot . . .	475	64	411	107	91	—	85,0	10	—	—	60	21	—	—
Forschheim . . .	1980	35	1945	373	355	—	95,2	41	—	—	107	206	—	1
Malsch . . .	4139	60	3899	904	805	4	89,5	61	—	—	471	271	—	2
Mörsch . . .	3038	18	3020	585	526	4	90,6	18	—	—	202	306	—	—
Neuburgweier . . .	626	3	623	126	111	—	88,7	14	—	—	42	55	—	—
Oberweier . . .	353	2	351	89	86	—	96,6	1	—	—	75	10	—	—
Pfaffenrot . . .	649	15	632	160	145	—	90,6	6	—	—	133	6	—	—
Reichenbach . . .	1029	9	1020	205	182	—	88,8	4	—	—	150	28	—	—
Schielberg . . .	459	63	396	121	103	—	85,7	11	—	—	80	11	—	1
Unterswald . . .														
Schluttenbach . . .	304	—	295	63	60	—	95,2	7	—	—	33	20	—	—
Schöllbrunn . . .	1067	8	1059	203	169	—	83,3	6	—	—	124	39	—	—
Rimmelsbacher Hof . . .														
Speffart . . .	802	2	800	163	130	1	80,4	14	—	—	93	23	—	—
Sulzbach . . .	376	1	375	89	84	—	94,7	1	—	—	78	5	—	—
Wölfersbach . . .	707	1	706	152	131	1	86,8	14	—	—	106	11	—	—
c. Forzheim.														
Forzheim*) . . .	59389	46601	11401	13049	11773	41	90,5	5140	—	—	610	6021	—	2
Salzbach . . .	791	744	10	175	159	1	91,4	105	—	—	—	54	—	—
Bauschlott . . .														
Bilsingen . . .	892	26	866	162	155	—	95,7	4	—	—	95	56	—	—
Büchenbrunn . . .	1616	1577	38	332	290	—	87,3	62	—	—	2	226	—	—
Dietenhausen . . .	155	155	—	38	36	1	97,4	36	—	—	—	—	—	—
Dietzingen . . .	2062	2030	15	432	393	—	91,0	146	—	—	—	245	—	2
Dill-Weißenstein . . .	4003	3388	595	862	748	1	86,9	199	—	—	32	517	—	—
Dürrn . . .	941	937	4	209	179	1	86,7	118	—	—	—	61	—	—
Eisingen . . .	1082	1077	5	260	235	—	90,4	151	—	—	—	84	—	—
Ellmendingen . . .	1175	1168	7	246	220	2	90,2	166	—	—	—	54	—	—

\*) Einschließlich der am 1. Januar 1905 mit der Stadtgemeinde Forzheim vereinigten Gemeinde Brödingen.



Rech: Ergebnisse der Reichstags-

Rech: Tabelle I.

Rech: a. Ergebnisse der ersten ordentlichen Wahlen für

Vorbemerkung: Die Namen der Stadtgemeinden sind gesperrt gedruckt. Diejenigen kleineren Gemeinden, welche nicht eigene Schrift gedruckten) zugehörigen und zugezählten bewohnten abgeforderten Gemartungen eingetragen. Die abgeforderten

1 2 3 4 5 6 7 8 9 10 11 12 13 14 15

Gemeinden bezw. Wahlbezirke und abgeforderte Gemartungen nach Amtsbezirken	Bevölkerung am 1. Dezember 1905:			Zahl der Wahlberechtigten	Zahl der abgegebenen		Von 100 Wahlberechtigten haben abgestimmt	Von den gültigen Stimmen fielen auf Kandidaten folgender Parteistellung:						
	Überhaupt	Davon			gültigen	ungültigen		Liberaler Block:			Zentrum	Sozialdemokraten	Konservative und Bund der Landwirte	Sonsrige und gesplittet
		Evang. (einschl. Luth., Reform. usw.)	Kath. (ohne die Angab. d. griech. kathol. Kirchen)					Rational-liberale	Deutsche Volkspartei (Demokraten)	Freisinnige Volkspartei				

Rech: 9. Wahlkreis.

Rech: c. Forstheim.

Erfingen . . . . .	1593	33	1560	357	335	2	94,4	26	—	—	155	154	—	—
Eutingen . . . . .	2499	2366	121	577	519	2	90,3	198	—	—	—	321	—	—
Göbriichen . . . . .	1123	1112	11	245	206	—	84,1	110	—	—	—	96	—	—
Hamberg . . . . .	436	22	414	101	80	—	79,2	10	—	—	26	44	—	—
Hohentwart . . . . .	444	34	408	115	104	—	90,4	26	—	—	29	49	—	—
Huchenfeld . . . . .	1527	1489	38	306	275	1	90,2	50	—	—	—	225	—	—
Hpringen . . . . .	1772	1736	35	369	333	1	90,5	158	—	—	—	173	—	2
Jittersbach . . . . .	1124	1082	42	245	223	—	91,0	199	—	—	2	22	—	—
Kieselbronn . . . . .	1306	1295	11	300	244	1	81,7	93	—	—	1	150	—	—
Langenalb . . . . .	655	642	13	180	108	—	83,1	85	—	—	—	23	—	—
Lehringen . . . . .	247	16	231	58	52	—	89,7	5	—	—	28	19	—	—
Mühlhausen . . . . .	461	175	285	92	84	1	92,4	27	—	—	27	30	—	—
Muschelbach (Ober-)	328	327	1	72	54	—	75,0	46	—	—	—	8	—	—
Neuhausen . . . . .	683	54	629	184	163	—	88,6	32	—	—	—	64	—	—
Kiefern . . . . .	2631	2532	98	570	535	1	94,0	213	—	—	1	321	—	—
Nöttingen . . . . .	814	810	4	200	176	1	80,5	149	—	—	1	26	—	—
Öschelbronn . . . . .	1330	1315	15	269	254	1	94,8	125	—	—	—	128	—	1
Schellbronn . . . . .	402	13	389	107	93	—	86,9	19	—	—	25	49	—	—
Steinegg . . . . .	271	20	251	58	49	1	86,2	15	—	—	13	21	—	—
Tiefenbronn . . . . .	681	81	600	169	153	—	90,5	31	—	—	55	67	—	—
Weiler . . . . .	672	669	3	150	137	—	91,3	115	—	—	—	22	—	—
Wülm . . . . .	1056	1026	30	228	214	—	93,9	72	—	—	—	142	—	—
Dagenschick . . . . .														
<b>d. Basst.</b>														
(Amtsgerichtsbezirk Gernsbach).														
Gernsbach . . . . .	2744	1360	1317	627	515	2	82,5	354	—	—	95	66	—	—
Au im Murgtal . . . . .	365	4	361	80	78	—	97,5	3	—	—	75	—	—	—
Bernersbach . . . . .	732	7	725	171	162	—	94,7	41	—	—	120	1	—	—
Forbach . . . . .	1896	74	1822	393	326	—	83,0	45	—	—	250	31	—	—
Lehenwalb														
Schifferwalb . . . . .														
Freiolsheim . . . . .	281	23	258	66	59	—	89,4	8	—	—	45	6	—	—
* Mittelberg . . . . .														
* Moosbronn . . . . .														
Gausbach . . . . .	925	43	881	185	167	—	90,3	8	—	—	142	16	—	1
Hilpertsau . . . . .	585	7	572	124	106	1	86,3	9	—	—	81	16	—	—
Hörden . . . . .	1315	67	1217	268	249	—	92,9	20	—	—	133	96	—	—
Langenbrand . . . . .	864	62	801	157	140	—	89,2	16	—	—	124	—	—	—
Lautenbach . . . . .	459	2	457	123	109	—	88,6	3	—	—	91	15	—	—
Michelbach . . . . .	1169	12	1157	232	221	—	95,3	6	—	—	176	39	—	—
Obertsrot . . . . .	762	28	734	171	163	1	95,9	25	—	—	125	13	—	—



wahlen im Großherzogtum Baden.

die XII. Legislaturperiode i. J. 1907 nach Gemeinden usw.

Noch: Tabelle I.


Wahlbezirke bilden, sondern mit benachbarten Gemeinden zu einem Wahlbezirk vereinigt wurden, sind ebenso wie die (in kleiner Bemerkungen mit eigener polizeilicher Verwaltung sind durch einen vorgehenden \* kenntlich gemacht.

1 2 3 4 5 6 7 8 9 10 11 12 13 14 15

Gemeinden bzw. Wahlbezirke und abgeordnete Gemarkungen nach Amtsbezirken	Bevölkerung am 1. Dezember 1905:			Zahl der Wahlberechtigten	Zahl der abgegebenen		Von 100 Wahlberechtigten abgegeben stimmte	Von den gültigen Stimmen fielen auf Kandidaten folgender Parteistellung:						
	überhaupt	Davon			gültigen Stimmen	ungültigen		Liberaler Block:			Jen-tram	Sozialdemokraten	Konser-vative und Bund der Land-wirte*)	Son-stige und zer-spit-tert
		Evang-elische (einschl. Reform. usw.)	Katho-lische (ohne die Angeh. d. griech.-kathol. Kirchen)					National-liberale	Deut-sche Volks-partei (Demokraten)	Frei-sinnige Volks-partei				
Noch: 9. Wahlkreis.														
Noch: d. Kastatt.														
Ottenua . . . . .	1673	28	1645	363	321	—	88,4	23	—	—	170	128	—	—
Reichental . . . . .	859	21	837	197	186	—	94,4	2	—	—	182	2	—	—
Kaltenbrunn . . . . .	472	381	91	106	96	—	90,6	59	—	—	7	30	—	—
Scheuern . . . . .	631	4	627	137	102	—	74,5	1	—	—	60	41	—	—
Selbach . . . . .	812	748	64	175	144	2	83,4	69	—	—	7	68	—	—
Staufenberg . . . . .	800	11	789	164	132	—	80,5	13	—	—	86	33	—	—
Sulzbach . . . . .	1049	61	988	233	221	—	94,8	31	—	—	183	7	—	—
Weisenbach . . . . .														
10. Wahlkreis.														
a. Karlsruhe.														
Karlsruhe**)	118038	62460	51807	25004	22723	84	91,2	—	—	8327	3627	10183	582	4
* Hardtwald (s. Teil)														
Blankenloch . . . . .	2050	2011	39	423	347	4	83,0	—	—	163	1	102	81	—
Stutenfee . . . . .	320	316	4	64	57	—	89,7	—	—	28	—	28	1	—
Büchig . . . . .	1937	192	1745	389	349	—	89,7	—	—	17	86	246	—	—
Bulach . . . . .	3825	257	3568	799	756	1	94,7	—	—	32	198	526	—	—
Scheibhardt . . . . .	2219	2163	56	503	417	1	83,1	—	—	207	7	155	48	—
Daylanden . . . . .	1305	1263	41	307	229	4	75,0	—	—	112	—	35	82	—
Friedrichstal . . . . .	2140	2035	67	553	457	3	83,2	—	—	192	2	85	178	—
* Hardtwald (s. Teil)														
Graben . . . . .	1804	483	1321	395	371	—	93,9	—	—	36	65	270	—	—
Grünwinkel . . . . .	1722	1679	43	395	320	2	81,5	—	—	62	2	256	—	—
* Hardtwald (s. Teil)														
Hagsfeld . . . . .	832	795	14	161	146	—	90,7	—	—	47	—	23	76	—
Hochstetten . . . . .	3305	3062	242	736	661	3	90,2	—	—	121	13	336	191	—
Knielingen . . . . .	778	767	11	182	155	—	85,2	—	—	76	—	43	36	—
Leopoldshafen . . . . .	1812	1790	21	403	369	—	91,6	—	—	109	—	34	226	—
Liedolsheim . . . . .	1881	1862	19	403	354	2	88,3	—	—	34	—	151	169	—
Linkenheim . . . . .	1387	1366	21	355	292	6	83,9	—	—	93	—	87	111	1
Rußheim . . . . .	1662	1636	26	376	317	—	84,3	—	—	21	2	46	248	—
Spöck . . . . .	766	750	16	203	166	3	83,3	—	—	70	1	31	64	—
Staffort . . . . .	2126	2084	42	464	427	1	92,2	—	—	146	—	193	88	—
Teutschneureut . . . . .	1313	1282	31	251	215	2	86,5	—	—	29	—	135	51	—
Weischneureut . . . . .														

\*) Im 10. Wahlkreis auf den gemeinsamen Kandidaten der Konservativen und des Bundes der Landwirte; der Kandidat gehört beiden Parteien an. (In der Reichsstatistik, sowie der Gleichmäßigkeit der beiden Veröffentlichungen halber auch in den nachstehenden Hauptübersichten Tabellen 5 und 6, sind diese Stimmen den Konservativen zugerechnet.)

\*\*\*) Einschließlich der auf 1. Januar 1907 mit der Stadt Karlsruhe vereinigten Gemeinden Weierheim, Rinkheim und Rippurr.





Noch: Ergebnisse der Reichstags-

Noch: Tabelle I.

Noch: a. Ergebnisse der ersten ordentlichen Wahlen für

Vorbemerkung: Die Namen der Stadtgemeinden sind gesperrt gedruckt. Diejenigen kleineren Gemeinden, welche nicht eigene Schrift gedruckt) angehörtigen und zugereichten bewohnten abgeordneten Bemerkungen eingetragen. Die abgeordneten

1 2 3 4 5 6 7 8 9 10 11 12 13 14 15

Gemeinden bezw. Wahlbezirke und abgeordnete Gemarkungen nach Amtsbezirken	Bevölkerung am 1. Dezember 1905:			Zahl der Wahlberechtigten	Zahl der abgegebenen		Von 100 Wahlberechtigten abgestimmt	Von den gültigen Stimmen fielen auf Kandidaten folgender Parteistellung:						
	Überhaupt	Davon			gültigen	ungültigen		Liberaler Block:				Sozialdemokraten	Konservative und Bundeslandwirte*	Sonstige und gesplitterter
		Evang. (einschl. Reform. u. v.)	Kath. (ohne die Angeh. d. griech. Kathol. Kirchen)					National-liberale	Deutsche Volkspartei (Demokraten)	Frei-sinnige Volkspartei	Gen-trum			

b. Bruchsal.

(Amtsgerichtsbezirk Bruchsal ohne die Gemeinde Kronau.)

Noch: 10. Wahlkreis.

Bruchsal . . .	14931	4253	9947	2979	2653	6	89,3	—	—	826	1302	507	18	—
Heidelsheim . . .	2306	1963	313	517	430	1	83,4	—	—	100	28	131	171	—
Obergrombach . . .	952	6	939	231	205	1	89,2	—	—	3	152	50	—	—
Unterröwisheim . . .	2031	2014	17	477	398	—	83,4	—	—	170	1	97	130	—
Büchenau . . .	781	13	768	169	158	—	93,5	—	—	12	130	16	—	—
Forst . . .	2615	21	2594	566	521	—	92,0	—	—	7	416	98	—	—
Hambriiden . . .	1833	13	1820	386	358	1	93,0	—	—	9	345	4	—	—
Helmshelm . . .	851	545	306	199	174	1	87,9	—	—	27	60	10	77	—
Karlsdorf . . .	1756	33	1723	329	299	—	90,9	—	—	19	245	35	—	—
Kammerforst Luhhardtsüb. Teil	—	—	—	—	—	—	—	—	—	—	—	—	—	—
Langenbrücken . . .	1327	91	1219	311	285	3	92,6	—	—	22	227	35	—	1
Ringolsheim . . .	2198	173	1979	491	454	—	92,5	—	—	46	360	47	1	—
Neuenbürg . . .	408	4	404	103	97	—	94,2	—	—	3	87	7	—	—
Reuthard . . .	1004	3	1001	208	194	—	93,3	—	—	6	168	20	—	—
Oberöwisheim . . .	1226	920	406	265	223	2	84,9	—	—	68	71	29	55	—
Odenheim . . .	2417	43	2317	506	438	3	87,2	—	—	40	318	80	—	—
Östringen . . .	3258	76	3132	740	627	1	84,9	—	—	58	503	66	—	—
Stettfeld . . .	890	15	875	196	179	—	91,3	—	—	3	155	21	—	—
Wöstadt . . .	1208	44	1164	293	253	3	87,4	—	—	49	165	39	—	—
Untergrombach . . .	2312	44	2171	478	437	1	91,6	—	—	31	318	88	—	—
Weißer . . .	1523	9	1514	333	295	—	88,6	—	—	10	263	22	—	—
Zeutern . . .	1652	48	1602	374	365	—	97,6	—	—	51	251	63	—	—

a. Mannheim.

11. Wahlkreis.

Ladenburg . . .	3895	1636	2156	845	772	7	92,2	266	—	—	200	306	—	—
Mannheim . . .	163693	83580	71547	37149	32973	113	89,1	10028	—	—	3996	18922	—	27
Feudenheim . . .	5007	3300	1641	1117	970	3	87,1	281	—	—	74	615	—	—
Ilbesheim . . .	1833	1055	723	394	360	1	91,6	92	—	—	66	202	—	—
Redarhausen . . .	1667	688	979	356	327	—	91,9	68	—	—	149	110	—	—
Sandhofen . . .	6779	3427	3336	1142	1010	2	88,6	285	—	—	116	609	—	—
*Kirchgartshausen *Sandtorf . . .	—	—	—	—	—	—	—	—	—	—	—	—	—	—
Schriesheim . . .	3169	2436	668	725	631	5	87,7	301	—	—	65	265	—	—
Sedenheim . . .	7928	4194	3702	1872	1624	3	86,9	542	—	—	383	699	—	—
Wallstadt . . .	1752	779	973	347	319	1	92,2	64	—	—	84	171	—	—

\* Im 10. Wahlkreis auf den gemeinsamen Kandidaten der Konservativen und des Bundes der Landwirte; der Kandidat gehört beiden Parteien an. In der Reichsstatistik, sowie der Gleichmäßigkeit der beiden Veröffentlichungen halber auch in den nachstehenden Hauptübersichten Tabellen 5 und 6, sind diese Stimmen den Konservativen zugerechnet.



wahlen im Großherzogtum Baden.

die XII. Legislaturperiode i. J. 1907 nach Gemeinden usw.

Noch: Tabelle I.

Wahlbezirke bilden, sondern mit benachbarten Gemeinden zu einem Wahlbezirk vereinigt wurden, sind ebenso wie die (in kleiner Bemerkungen mit eigener polizeilicher Verwaltung sind durch einen vorgesetzten \* kenntlich gemacht.

1 2 3 4 5 6 7 8 9 10 11 12 13 14 15

Gemeinden bzw. Wahlbezirke und abgeforderte Bemerkungen nach Amtsbezirken	Bevölkerung am 1. Dezember 1905:			Zahl der Wahlberechtigten	Zahl der abgegebenen		Von 100 Wahlberechtigten abgegeben	Von den gültigen Stimmen fielen auf Kandidaten folgender Parteistellung:						
	überhaupt	Davon			gültigen Stimmen	ungültigen		Liberaler Block:			Sozialdemokraten	Konservative und Bund der Landwirte*	Sonstige und gesperrt	
		Evan-gelische (einschl. Luth., Reform. usw.)	Katho-lische (ohne die Angeh. d. griech.-kathol. Kirchen)					National-liberale	Deutsche Volkspartei (Demokraten)	Freisinnige Volkspartei				Zentrum

Noch: II. Wahlkreis.

b. Schwellingen.

Hohenheim . . .	6315	3092	3035	1375	1265	4	92,3	586	—	—	489	189	—	1
Schwellingen (Schwellingener Garten)	6859	3569	3181	1466	1331	11	91,5	516	—	—	312	502	—	1
Altsulzheim . . .	2079	2026	48	427	374	2	88,7	157	—	—	2	215	—	—
Brühl . . . . .	2288	396	1888	475	409	—	86,7	68	—	—	229	112	—	—
Ebingen . . . . .	2243	1273	969	460	424	1	92,4	139	—	—	133	152	—	—
Friedrichsfeld . . .	2483	1336	1140	523	477	1	91,4	152	—	—	97	227	—	1
Ketsch . . . . .	2640	59	2562	505	440	—	87,7	23	—	—	300	117	—	—
Neusulzheim . . . .	1811	1740	71	351	305	1	87,2	118	—	—	5	182	—	—
Oftersheim . . . . .	2674	1803	858	603	480	2	79,9	142	—	—	105	230	—	3
Plankstadt . . . . .	3766	1658	2107	782	725	—	92,7	256	—	—	324	145	—	—
Reilingen . . . . .	2516	1446	1088	567	515	5	91,7	284	—	—	192	39	—	—

c. Weinheim.


Weinheim . . . . .	12560	9393	2951	2737	2433	16	89,5	1087	—	—	175	1166	—	5
Großsachsen . . . .	1255	897	317	301	277	3	93,0	199	—	—	40	37	—	1
Heddesheim . . . .	2913	1598	1313	637	554	5	87,8	258	—	—	148	148	—	—
Neuzenhof * * Müdensturm * Straßenheim														
Hemsbach . . . . .	2255	1228	923	482	444	—	92,7	165	—	—	100	179	—	—
Hohensachsen . . .	883	745	138	202	184	2	92,7	100	—	—	23	61	—	—
Ritschweier														
Laudenbach . . . . .	1753	910	843	388	364	—	93,8	156	—	—	106	101	—	1
Leutershausen . . .	1778	975	742	398	366	—	92,0	161	—	—	118	87	—	—
Lütelsachsen . . . .	1201	972	205	282	256	—	90,8	156	—	—	38	62	—	—
Oberflockenbach . .	596	464	132	146	131	—	89,7	70	—	—	19	42	—	—
Rippenweier . . . . .	456	383	73	113	105	1	93,8	78	—	—	10	17	—	—
Sulzbach . . . . .	972	473	499	224	208	—	92,9	76	—	—	75	57	—	—
Urjenbach . . . . .	140	135	5	39	29	—	74,4	26	—	—	—	3	—	—

12. Wahlkreis.

a. Heidelberg.

Heidelberg . . . . .	49527	30652	17413	9980	8622	28	86,7	4297	—	—	—	2733	1590	2
Redargemünd**)	2637	1824	801	613	450	2	73,7	236	—	—	—	112	102	—
Schönau . . . . .	2056	1774	281	464	396	1	85,6	198	—	—	—	139	59	—
Altenbach . . . . .	645	327	318	130	113	—	86,9	36	—	—	—	28	49	—
Altneudorf . . . . .	487	485	2	124	111	—	89,5	73	—	—	—	28	10	—
Bammental . . . . .	1741	1493	245	394	356	3	91,1	141	—	—	—	156	59	—
Brombach . . . . .	356	355	1	79	52	—	65,8	35	—	—	—	5	12	—
Dilsberg . . . . .	780	188	591	185	149	—	80,5	18	—	—	—	14	117	—

\*) Im 12. Wahlkreis auf den gemeinsamen Kandidaten der Konservativen und des Bundes der Landwirte; Parteistellung des Kandidaten selbst: konservativ. — Der Kandidat wurde vom Zentrum unterstützt, das für sich keinen Kandidaten aufgestellt hatte.  
\*\*) Einschließlich der auf 1. Januar 1907 mit der Stadtgemeinde Redargemünd vereinigten Gemeinde Klingemünd.





Noch: Ergebnisse der Reichstags-

Noch: Tabelle 1.

Noch: a. Ergebnisse der ersten ordentlichen Wahlen für

Borbemerkung: Die Namen der Stadtgemeinden sind gelettert gedruckt. Diejenigen kleineren Gemeinden, welche nicht eigene Schrift gedruckten) zugehörigen und geteiltten bewohnten abgeforderten Gemarkungen eingerückt. Die abgeforderten

Gemeinden bezw. Wahlbezirke und abgeforderte Gemarkungen nach Amtsbezirken	Bevölkerung am 1. Dezember 1905:			Zahl der Wahlberechtigten	Zahl der abgegebenen		Von 100 Wahlberechtigten haben abgestimmt	Von den gültigen Stimmen fielen auf Kandidaten folgender Parteistellung:						
	Überhaupt	Davon			gültigen Stimmen	ungültigen		Liberaler Block:			Sozialdemokraten	Konservative und Bund der Landwirte*)	Sonstige und unregistriert	
		Evan-gelische (einschl. Luth. Reform. usw.)	Kat-ho-lische (ohne die un-gel. griech.-lat.inol. Kirchen)					National-liberale	Deut-sche Volks-partei (Demo-kraten)	Frei-sinnige Volks-partei				Zen-trum

Noch: 12. Wahlkreis.

Noch: a. Heilberg.

Doffenheim . . .	3023	1523	1492	648	566	—	87,3	130	—	—	—	95	341	—
* Schwabenheim . . .														
Eppelheim . . .	2644	1745	899	522	427	4	82,6	130	—	—	—	195	102	—
Gaisberg . . .	742	510	232	167	144	—	86,2	41	—	—	—	32	71	—
Gauangeloch . . .	513	315	193	126	115	2	92,9	33	—	—	—	13	69	—
Heddesbach . . .	366	362	4	92	60	1	66,3	57	—	—	—	3	—	—
Heiligkreuzsteinach . . .	834	600	233	192	138	—	71,9	78	—	—	—	21	39	—
Kirchheim . . .	4739	3713	1025	957	809	4	85,0	236	—	—	—	420	153	—
Lampenhain . . .	397	337	60	86	54	—	62,3	37	—	—	—	3	14	—
Leimen . . .	3047	2287	749	651	563	—	86,5	198	—	—	—	287	78	—
Lobensfeld . . .	350	93	247	81	69	—	85,2	2	—	—	—	11	56	—
Mauer . . .	1020	569	450	229	214	—	93,4	100	—	—	—	27	85	2
Meddesheim . . .	1342	1049	258	312	225	2	72,8	85	—	—	—	22	116	2
Mönchzell . . .	516	241	255	122	98	—	80,3	9	—	—	—	14	75	—
Mückenloch . . .	613	447	166	135	117	—	86,7	77	—	—	—	6	34	—
Mußloch . . .	3272	1919	1310	701	628	8	90,7	170	—	—	—	267	191	—
Ochsenbach . . .	291	277	14	77	66	—	85,7	36	—	—	—	2	28	—
* Ringental . . .														
Peterstal . . .	531	17	514	108	91	1	85,2	4	—	—	—	40	47	—
Rohrbach . . .	3347	2550	743	742	618	3	83,7	269	—	—	—	295	54	—
St. Ilgen . . .	1025	700	319	207	188	—	90,8	71	—	—	—	63	54	—
Sandhausen . . .	3604	2579	994	758	579	5	77,0	245	—	—	—	128	206	—
* Bruchhausen . . .														
Spechbach . . .	785	436	337	189	156	1	83,1	66	—	—	—	4	86	—
Waldbühlbach . . .	391	327	64	85	79	—	92,9	32	—	—	—	37	10	—
Waldwimmersbach . . .	558	464	94	130	111	1	86,2	56	—	—	—	26	29	—
Wieblingen . . .	2892	2057	834	638	530	2	83,4	185	—	—	—	218	127	—
Wiesenschel . . .	846	463	382	200	174	—	87,0	61	—	—	—	28	85	—
Langenzell . . .														
Wilhelmshof . . .	868	735	133	189	132	—	69,3	64	—	—	—	51	17	—
Ziegelhausen . . .	2874	1305	1569	629	551	3	88,1	134	—	—	—	232	184	1
<b>b. Eberbach</b>														
(ohne die Gemeinde Reifenbach).														
Eberbach . . .	6183	4304	1743	1346	1056	9	79,1	694	—	—	—	184	177	1
* Igelsbach . . .														
Balsbach . . .	360	—	360	71	59	—	83,1	1	—	—	—	—	58	—
Friedrichsdorf . . .	301	157	144	62	57	1	93,5	28	—	—	—	1	28	—
* Schöllensbach . . .														
Haag . . .	287	280	7	74	70	—	94,6	46	—	—	—	2	22	—
Lindach . . .	139	115	24	31	30	—	96,3	24	—	—	—	2	4	—
Michelbach . . .	394	389	5	105	87	1	83,3	41	—	—	—	15	31	—

\*) Auf den gemeinsamen Kandidaten der Konservativen und des Bundes der Landwirte; Parteistellung des Kandidaten selbst: Konservativ. — Der Kandidat wurde vom Zentrum unterstützt, das für sich keinen Kandidaten aufgestellt hatte.



Wahlen im Großherzogtum Baden.

die XII. Legislaturperiode i. J. 1907 nach Gemeinden usw.

Noch: Tabelle I.

Wahlbezirke bilden, sondern mit benachbarten Gemeinden zu einem Wahlbezirk vereinigt wurden, sind ebenso wie die (in kleiner Bemerkungen mit eigener polizeilicher Verwaltung sind durch einen vorgelegten \* kenntlich gemacht.

1 2 3 4 5 6 7 8 9 10 11 12 13 14 15

Gemeinden bezw. Wahlbezirke und abgeforderte Gemeinungen nach Amtsbezirken	Bevölkerung am 1. Dezember 1905:			Zahl der Wahlberechtigten	Zahl der abgegebenen		Von 100 Wahlberechtigten haben abgestimmt	Von den gültigen Stimmen fielen auf Kandidaten folgender Parteistellung:							
	Überhaupt	Davon			gültigen Stimmen	ungültigen		Liberaler Block:				Zentrum	Sozialdemokraten	Konservative und Bund der Landwirte*	Sonstige und gesplittet
		Evang. (einschl. Duth., Reform, usw.)	Katholische (ohne die Angeh. d. griech.-kathol. Kirchen)					National-liberale	Deutsche Volkspartei (Demokraten)	Freisinnige Volkspartei	sonstige				
Noch: 12. Wahlkreis.															
Noch: b. Eberbach.															
Moosbrunn . . .	232	230	2	53	47	—	88,7	35	—	—	—	1	11	—	
Mülben . . .	276	162	114	54	49	—	90,7	21	—	—	—	2	26	—	
Zwingenberg (Waldgemlg. a. Z.)															
Redargerach . . .	924	499	425	269	188	1	70,3	73	—	—	—	27	88	—	
Reunfirchen . . .	1127	716	411	248	210	—	84,7	101	—	—	—	48	60	1	
Oberdielbach . . .	557	430	127	113	94	—	83,2	58	—	—	—	14	22	—	
Oberschwarzach . . .	199	95	104	45	42	—	93,3	18	—	—	—	6	18	—	
Plentersbach . . .	274	264	10	47	46	—	97,9	42	—	—	—	2	2	—	
Rockenau . . .	341	323	16	66	58	—	87,9	43	—	—	—	12	3	—	
Schollbrunn . . .	545	463	82	128	112	—	87,5	69	—	—	—	2	41	—	
Schönbrunn . . .	457	455	2	109	98	1	90,3	91	—	—	—	2	5	—	
Schwanheim . . .	354	342	2	79	64	1	82,3	57	—	—	—	—	7	—	
Strümpfelbrunn . . .	629	397	187	139	131	—	94,2	91	—	—	—	10	29	1	
Unterschwarzach . . .	585	322	263	124	108	2	88,7	36	—	—	—	23	49	—	
Wagenschwend . . .	428	1	427	86	84	—	97,7	5	—	—	—	—	79	—	
Waldfayenbach . . .	482	429	53	133	99	1	75,2	58	—	—	—	8	33	—	
Weisbach . . .	391	293	97	98	85	—	86,7	31	—	—	—	2	52	—	
Zwingenberg . . .	246	178	53	51	41	—	80,4	26	—	—	—	11	4	—	
Zwingenberg (Waldgemlg. a. Z.)															
c. Mosbach.															
Mosbach . . .	3980	2133	1644	814	745	1	91,6	339	—	—	—	110	296	—	
Neudenu . . .	1182	23	1132	283	267	—	94,3	7	—	—	—	16	244	—	
Nglastershausen . . .	1007	775	232	226	203	—	89,8	143	—	—	—	19	41	—	
Alsfeld . . .	881	32	833	212	203	—	95,3	9	—	—	—	2	192	—	
* Bernbrunn . . .															
Asbach . . .	645	362	283	154	142	2	93,5	81	—	—	—	2	59	—	
Auerbach . . .	652	477	159	152	134	—	88,2	93	—	—	—	2	39	—	
Billigheim . . .	850	33	783	201	187	—	93,0	19	—	—	—	16	152	—	
Schmelzenhof . . .															
Binau . . .	428	333	40	102	93	—	91,2	73	—	—	—	6	13	1	
Breitenbrunn . . .	279	269	10	64	59	1	93,3	53	—	—	—	1	5	—	
Dallau . . .	1150	839	311	272	250	—	91,9	143	—	—	—	32	75	—	
Daubenzell . . .	237	223	14	67	57	—	85,1	29	—	—	—	1	27	—	
Diedesheim . . .	869	549	320	206	174	—	84,5	91	—	—	—	33	50	—	
* Schredhof . . .															
Fahrenbach . . .	626	295	331	157	142	—	90,4	60	—	—	—	8	74	—	
Guttenbach . . .	382	267	115	98	93	—	94,9	43	—	—	—	4	46	—	
Hahmersheim . . .	1236	771	465	396	212	1	53,3	92	—	—	—	2	118	—	
Heinsheim . . .	694	328	305	165	151	—	91,5	78	—	—	—	2	71	—	
Herbolzheim . . .	599	4	595	131	120	—	91,6	—	—	—	—	4	116	—	

\* Auf den gemeinsamen Kandidaten der Konservativen und des Bundes der Landwirte; Parteistellung des Kandidaten selbst: konservativ. — Der Kandidat wurde vom Zentrum unterstützt, das für sich keinen Kandidaten aufgestellt hatte.



noch: Ergebnisse der Reichstags-

noch: Tabelle I.

noch: a. Ergebnisse der ersten ordentlichen Wahlen für

Vorbemerkung: Die Namen der Stadtgemeinden sind gesperrt gedruckt. Diejenigen kleineren Gemeinden, welche nicht eigene Schrift gedruckten) zugehörigen und zugezählten bewohnten abgeordneten Gemarkungen eingerückt. Die abgeordneten

1 2 3 4 5 6 7 8 9 10 11 12 13 14 15

Gemeinden bzw. Wahlbezirke und abgeordnete Gemarkungen nach Amtsbezirken	Bevölkerung am 1. Dezember 1905:			Zahl der Wahlberechtigten	Zahl der abgegebenen		Von 100 Wählberechtigten haben abgestimmt	Von den gültigen Stimmen fielen auf Kandidaten folgender Parteistellung:						
	überhaupt	Davon			gültigen Stimmen	ungültigen		Liberaler Block:			Zentrum	Sozialdemokraten	Konservative und Bund der Landwirte*)	Sonstige und zerstreut
		Evangelische (einschl. Luth., Reform., u. w.)	Katholische (ohne die Angeli-katol. Kirchen)					National-liberale	Deutsche Volkspartei	Freisinnige Volkspartei				

noch: c. Mosbach.

noch: 12. Wahlkreis.

Hochhausen . . .	414	291	78	110	101	—	91,8	47	—	—	—	26	28	—
Hüffenhardt . . .	963	939	8	263	240	—	91,3	136	—	—	—	40	64	—
Kälbertshausen . . .	366	359	7	73	70	—	95,9	34	—	—	—	4	32	—
Kapental . . .	367	2	365	93	89	—	95,7	2	—	—	—	—	87	—
Krumbach . . .	215	6	209	50	48	—	96,0	3	—	—	—	4	41	—
Lohrbach . . .	800	482	297	191	174	1	91,6	70	—	—	—	9	95	—
Mittelscheffenz . . .	554	453	98	139	121	—	87,1	94	—	—	—	3	24	—
Mörtelstein . . .	236	217	19	63	61	1	98,4	35	—	—	—	1	25	—
Mudental . . .	326	6	320	84	71	—	84,5	4	—	—	—	8	59	—
Kinod . . .														
Neckarburten . . .	390	322	45	94	88	—	93,6	51	—	—	—	1	36	—
Knopfshof . . .														
Neckarelz . . .	1399	891	506	267	252	—	94,4	89	—	—	—	83	80	—
Neckarkahenbach . . .	194	121	73	41	37	—	90,2	23	—	—	—	—	14	—
Neckarmühlbach . . .	209	197	11	58	47	—	81,0	36	—	—	—	—	11	—
Neckarzimmern . . .	582	497	43	136	123	—	90,4	79	—	—	—	28	16	—
Hornberg . . .														
Stodbronn . . .	232	204	28	51	50	—	98,0	5	—	—	—	5	40	—
Nüstenbach . . .	1034	583	451	233	223	—	95,7	106	—	—	—	6	111	—
Oberscheffenz . . .	1175	702	466	273	257	1	94,5	121	—	—	—	48	88	—
Obrigheim . . .														
Kirzetterhof . . .	244	106	138	57	50	—	87,7	21	—	—	—	—	29	—
Reichenbuch . . .	507	95	412	115	102	—	88,7	14	—	—	—	9	79	—
Rittersbach . . .	380	5	375	82	78	—	95,1	1	—	—	—	3	74	—
Robern . . .	421	93	328	86	74	—	86,0	14	—	—	—	14	46	—
Sattelbach . . .	1019	26	963	224	213	1	95,5	13	—	—	—	12	188	—
Stein am Kocher . . .	880	174	706	203	186	—	91,6	34	—	—	—	8	144	—
Sulzbach . . .	452	239	213	102	99	1	98,0	46	—	—	—	1	52	—
Trienz . . .	932	678	229	236	211	—	89,4	142	—	—	—	6	63	—
Unterscheffenz . . .	613	2	611	139	132	—	95,0	—	—	—	—	3	129	—
Waldmühlbach . . .	158	116	42	49	44	—	89,8	33	—	—	—	2	9	—
Zimmerhof . . .														

a. Bretten.

13. Wahlkreis.

Bretten . . .	5052	3797	1015	1124	980	7	87,8	482	—	—	—	178	320	—
Gochsheim . . .	1264	1233	31	323	235	—	72,8	79	—	—	—	10	146	—
Bahnbrücken . . .	471	470	1	109	104	1	96,3	5	—	—	—	—	99	—
Bauerbach . . .	786	15	771	194	161	1	83,5	40	—	—	—	18	103	—
Büchig . . .	491	5	486	124	114	—	91,9	11	—	—	—	15	88	—
Diebelshheim . . .	1042	1007	15	259	233	1	90,3	111	—	—	—	36	86	—
Dürrenbüchig . . .	238	235	3	51	40	—	78,4	5	—	—	—	3	32	—

\*) Auf den gemeinsamen Kandidaten der Konservativen und des Bundes der Landwirte; Parteistellung des Kandidaten selbst: im 12. Wahlkreis konservativ, im 13. Wahlkreis Bund der Landwirte. — Beide Kandidaten wurden vom Zentrum unterstützt, das für sich keine Kandidaten aufgestellt hatte.



Wahlen im Großherzogtum Baden.

die XII Legislaturperiode i. J. 1907 nach Gemeinden usw.

Noch: Tabelle I.

Wahlbezirke bilden, sondern mit benachbarten Gemeinden zu einem Wahlbezirk vereinigt wurden, sind ebenso wie die (in kleineren Gemeinden mit eigener polizeilicher Verwaltung sind durch einen vorgelegten \* kenntlich gemacht.

Gemeinden bezw. Wahlbezirke und abgeforderte Gemarkungen nach Amtsbezirken	Bevölkerung am 1. Dezember 1905:			Zahl der Wahlberechtigten	Zahl der abgegebenen		Von 100 Wahlberechtigten abgegeben stimmte	Von den gültigen Stimmen fielen auf Kandidaten folgender Parteistellung:																		
	Überhaupt	Davon			gültigen Stimmen	ungültigen		Liberaler Block:			Zentrum	Sozialdemokraten	Konservative und Bund der Landwirte*	Sonstige und zerstreut												
		Evangelische (einschl. Luth. Reform. usw.)	Katholische (ohne die Angeh. d. griech.-kathol. Kirchen)					Nationalliberale	Deutsche Volkspartei (Demokraten)	Freisinnige Volkspartei																
Noch: a. Bretten.																										
Flehingen . . .	1252	432	699	264	227	1	86,4	64	—	—	—	—	—	4	158	1										
Gölshausen . . .	771	753	18	158	139	2	89,2	23	—	—	—	—	—	36	79	1										
Gondelsheim . . . Bonarishausen )	1211	1097	55	327	266	—	81,3	43	—	—	—	—	—	94	129	—										
Kürnbach**)	1372	1355	17	333	282	—	84,7	78	—	—	—	—	—	98	106	—										
Wenzingen . . .	1501	1402	55	365	307	3	84,0	123	—	—	—	—	—	94	90	—										
Münzesheim . . .	1122	1059	25	252	224	—	88,9	137	—	—	—	—	—	6	81	—										
Reibshheim . . .	1046	7	1039	256	232	2	91,4	—	—	—	—	—	—	20	212	—										
Rußbaum . . .	558	557	1	143	107	—	74,8	28	—	—	—	—	—	5	73	1										
Oberader . . .	489	489	—	125	119	—	95,2	5	—	—	—	—	—	—	114	—										
Rinklingen . . .	681	581	100	157	141	—	89,8	44	—	—	—	—	—	36	60	1										
Ruit . . .	714	683	22	166	143	3	88,0	77	—	—	—	—	—	10	55	1										
Sickingen . . .	485	65	420	102	95	—	93,1	6	—	—	—	—	—	—	89	—										
Sprantal . . .	216	216	—	68	60	1	89,7	3	—	—	—	—	—	1	56	—										
Stein . . .	1592	1570	17	353	296	2	84,4	66	—	—	—	—	—	114	116	—										
Wöfzingen . . .	1884	1800	57	432	366	1	85,0	150	—	—	—	—	—	110	106	—										
Zaisenhausen . . .	1155	1135	20	270	211	—	78,1	56	—	—	—	—	—	6	149	—										
b. Eppingen.																										
Eppingen . . .	3450	2568	714	807	670	12	84,5	382	—	—	—	—	—	122	166	—										
Adelshofen . . . Dammhof )	696	579	25	167	129	2	78,4	13	—	—	—	—	—	2	114	—										
Bertwangen . . .	913	759	9	218	169	2	78,4	71	—	—	—	—	—	12	86	—										
Eichelberg . . .	343	20	323	69	60	—	87,0	4	—	—	—	—	—	2	54	—										
Efsenz . . .	1288	899	386	319	295	—	92,5	61	—	—	—	—	—	1	233	—										
Gemmingen . . .	1295	1140	22	293	205	—	70,0	130	—	—	—	—	—	23	52	—										
Jüfingen . . .	1396	1247	20	336	260	—	77,4	94	—	—	—	—	—	13	152	1										
Landshausen . . .	719	6	713	183	159	—	86,9	12	—	—	—	—	—	6	140	1										
Mühlbach . . .	1441	1249	193	281	230	—	81,9	112	—	—	—	—	—	74	44	—										
Richen . . .	957	714	205	241	207	1	86,3	96	—	—	—	—	—	5	106	—										
Rohrbach . . .	1012	16	996	227	213	—	93,8	2	—	—	—	—	—	2	209	—										
Schluchtern . . .	1008	651	277	249	225	—	90,4	58	—	—	—	—	—	56	111	—										
Stebbach . . . Streichenberg )	674	623	15	164	138	2	85,4	60	—	—	—	—	—	7	71	—										
Sulzfeld . . .	2582	2524	58	539	447	1	83,1	88	—	—	—	—	—	238	121	—										
Tiefenbach . . .	663	7	656	170	133	2	79,4	—	—	—	—	—	—	17	114	2										
c. Hinsheim.																										
Hilsbach . . .	1263	684	549	275	227	1	82,9	111	—	—	—	—	—	2	114	—										
Kedarbiskosch . . .	1586	1355	113	392	359	1	91,8	312	—	—	—	—	—	—	47	—										
Hinsheim . . .	3201	2007	1050	667	558	3	84,1	362	—	—	—	—	—	67	129	—										
Waibstadt . . .	1940	104	1789	461	376	—	81,6	33	—	—	—	—	—	42	300	1										

\*) Auf den gemeinsamen Kandidaten der Konservativen und des Bundes der Landwirte; Parteistellung des Kandidaten selbst: Bund der Landwirte. — Der Kandidat wurde vom Zentrum unterstützt, das für sich keinen Kandidaten aufgestellt hatte.  
\*\*) Einschließlich des mit Wirkung vom 1. Januar 1905 in badischen Besitz übergegangenen hessischen Teils des früheren Kondominats Kürnbach.



Noch: Ergebnisse der Reichstags-

Noch: Tabelle 1.

Noch: a. Ergebnisse der ersten ordentlichen Wahlen für

Vorbemerkung: Die Namen der Stadtgemeinden sind gesperrt gedruckt. Diejenigen kleineren Gemeinden, welche nicht eigene Schrift gedruckten) zugehörigen und zugetheilten bewohnten abgeforderten Gemarkungen eingedruckt. Die abgeforderten

Gemeinden bezw. Wahlbezirke und abgeforderte Gemarkungen nach Amtsbezirken	Bevölkerung am 1. Dezember 1905:		Zahl der Wahlberechtigten	Zahl der abgegebenen gültigen Stimmen		Von 100 Wahlberechtigten haben abgestimmt	Von den gültigen Stimmen fielen auf Kandidaten folgender Parteistellung:						
	Überhaupt	Davon		Liberaler Block:	Zentrum		Sozialdemokraten	Konservative und Bund der Landwirte*	Sonsige und unregistriert				
		Evangelische (einschl. Luth., Reform. u. w.)								Katholische (ohne die Angeh. d. griech. kathol. Kirchen)	National-Liberale	Deutsche Volkspartei (Demokraten)	Freisinnige Volkspartei
Noch: 13. Wahlkreis.													
Noch: c. Sinsheim.													
Aderzbach . . .	413	354	9	98	86	1	88,8	38	—	—	—	48	—
Rauhof . . .	—	—	—	—	—	—	—	—	—	—	—	—	—
Babstadt . . .	290	272	18	65	54	—	83,7	13	—	—	—	41	—
Bargen . . .	636	488	148	140	132	—	94,3	80	—	—	4	48	—
Daisbach . . .	590	541	25	132	115	1	87,9	44	—	—	12	59	—
Dühren . . .	817	681	96	181	163	1	90,6	88	—	—	14	61	—
Ehrstädt . . .	463	382	13	113	98	—	86,7	49	—	—	—	49	—
Neuhaus-Eulenhof	—	—	—	—	—	—	—	—	—	—	—	—	—
Eichtersheim . .	814	547	220	180	147	—	81,7	78	—	—	2	67	—
Epfenbach . . .	1205	839	345	277	240	—	86,6	45	—	—	10	185	—
Eichelbach . . .	1344	1176	168	291	271	2	93,8	168	—	—	7	96	—
Eichelbromm . .	1072	1007	29	234	192	3	83,3	77	—	—	28	87	—
Flinzbach . . .	400	384	8	103	86	—	83,5	20	—	—	2	64	—
Grombach . . .	657	103	503	161	149	—	92,5	30	—	—	2	117	—
Hasselbach . . .	255	210	6	59	44	—	74,6	9	—	—	—	35	—
Oberbiegelhof	—	—	—	—	—	—	—	—	—	—	—	—	—
Unterbiegelhof	—	—	—	—	—	—	—	—	—	—	—	—	—
Helmstadt . . .	1119	1068	31	305	238	—	78,0	155	—	—	4	79	—
Hoffenheim . . .	1528	1281	128	347	286	1	82,7	165	—	—	18	108	—
Kirchardt . . .	1396	1096	278	338	321	—	95,0	168	—	—	—	153	—
Bodschafft . . .	—	—	—	—	—	—	—	—	—	—	—	—	—
Michelfeld . . .	1416	1336	29	334	305	—	91,3	219	—	—	24	62	—
Neidenstein . . .	875	607	143	220	192	1	87,7	62	—	—	5	125	—
Obergimpfern . .	941	300	611	239	200	—	83,7	58	—	—	2	140	—
* Wagenbach . .	—	—	—	—	—	—	—	—	—	—	—	—	—
Rappena . . .	1591	1411	126	378	346	—	91,5	252	—	—	31	63	—
Reichartshausen .	851	835	16	205	174	—	84,9	100	—	—	8	66	—
Reißen . . .	1108	820	280	281	266	1	95,0	23	—	—	16	227	—
Rohrbach . . .	753	622	119	165	139	—	84,2	81	—	—	17	41	—
Siegelzbach . . .	874	529	323	207	179	—	86,5	102	—	—	6	71	—
Steinsfurt . . .	1396	900	428	312	286	1	92,0	130	—	—	24	130	2
Treschklingen . .	325	317	5	84	73	—	86,9	31	—	—	4	38	—
Untergimpfern . .	507	160	345	113	88	—	77,9	32	—	—	15	41	—
Walbangelsoch . .	941	896	45	206	189	—	91,7	133	—	—	8	48	—
Weiler . . .	987	693	293	239	196	—	82,0	79	—	—	14	102	1
Wollenberg . . .	253	214	6	72	63	—	87,5	58	—	—	1	4	—
Zuzenhausen . . .	1017	731	286	239	185	1	77,8	53	—	—	11	121	—
d. Wiesloch.													
Walldorf . . .	3909	2496	1284	840	652	3	78,0	284	—	—	94	274	—
Wiesloch . . .	4357	2541	1693	986	859	2	87,3	483	—	—	166	209	1
Altwiesloch . . .	555	297	261	116	94	—	81,0	37	—	—	15	42	—

\* Auf den gemeinsamen Kandidaten der Konservativen und des Bundes der Landwirte. Parteistellung des Kandidaten selbst: Bund der Landwirte. — Der Kandidat wurde vom Zentrum unterstützt, das für sich keinen Kandidaten aufgestellt hatte.



wahlen im Großherzogtum Baden.

die XII. Legislaturperiode i. J. 1907 nach Gemeinden usw.


Noch: Tabelle I.

Wahlbezirke bilden, sondern mit benachbarten Gemeinden zu einem Wahlbezirk vereinigt wurden, sind ebenso wie die (in kleineren Bemerkungen mit eigener polizeilicher Verwaltung sind durch einen vorgezogenen \* kenntlich gemacht.

1 2 3 4 5 6 7 8 9 10 11 12 13 14 15

Gemeinden bezw. Wahlbezirke und abgesonderte Gemarkungen nach Amtsbezirken	Bevölkerung am 1. Dezember 1905:			Zahl der Wahlberechtigten	Zahl der abgegebenen		Von 100 Wahlberechtigten haben abgestimmt	Von den gültigen Stimmen fielen auf Kandidaten folgender Parteistellung:									
	Überhaupt	Davon			gültigen Stimmen	ungültigen		Liberaler Block:			Zentrum	Sozialdemokraten	Konservative und Bund der Landwirte*	Sons-tige und geripolit-tert			
		Evangelische (einschl. Luth., Reform. usw.)	Katholische (ohne die b. griech. katbol. Kirchen)					Rational-liberale	Deutsche Volkspartei (Demokraten)	Freisinnige Volkspartei							
Noch: d. Wiesloch.																	
Waiertal . . . . .	1631	785	786	342	295	1	86,5	59	—	—	—	22	214	—			
Dielheim . . . . .	1799	17	1782	420	386	2	92,4	7	—	—	—	4	375	—			
Sorrenberg . . . . .	1126	20	1095	248	206	—	83,1	6	—	—	—	25	175	—			
Walsch . . . . .	1475	26	1361	367	330	2	90,5	26	—	—	—	1	302	1			
Walschenberg . . . . .	689	1	688	158	156	—	98,7	1	—	—	—	—	155	—			
Wühlhausen . . . . .	1758	26	1732	363	302	2	83,7	24	—	—	—	8	270	—			
Rauenberg**). . . . .	1489	17	1472	314	287	2	92,0	15	—	—	—	59	210	3			
Nettigheim . . . . .	670	1	669	152	141	4	95,4	2	—	—	—	1	138	—			
Rot . . . . .	2039	20	2019	428	358	2	84,1	10	—	—	—	5	343	—			
Rotenberg**). . . . .	346	14	332	80	72	—	90,0	5	—	—	—	3	64	—			
St. Leon . . . . .	2066	3	2063	479	386	1	80,3	30	—	—	—	26	330	—			
Schatthausen . . . . .	706	479	221	147	112	1	76,9	23	—	—	—	4	85	—			
Tairnbach . . . . .	610	604	6	119	114	—	95,8	105	—	—	—	2	7	—			
e. Bruchsal.																	
(Amtsgerichtsbezirk Philippsburg.)																	
Philippsburg	2625	226	2344	601	514	1	85,7	124	—	—	—	177	213	—			
Guttenheim . . . . .	1290	10	1280	335	246	—	73,4	28	—	—	—	26	192	—			
Wolsau . . . . .																	
Kirrlach . . . . .	3184	16	3168	680	547	4	81,0	17	—	—	—	16	514	—			
Luzhardts nördl. T.)																	
Neudorf . . . . .	1629	34	1595	334	292	1	87,7	52	—	—	—	32	207	1			
Oberhausen . . . . .	3404	157	3238	730	616	5	85,1	50	—	—	—	98	468	—			
Waghäusel . . . . .																	
Rheinhausen . . . . .	1220	9	1211	280	232	—	82,9	6	—	—	—	36	189	1			
Rheinsheim . . . . .	1828	30	1798	479	356	1	74,5	45	—	—	—	26	285	—			
Wiesental . . . . .	3500	86	3414	723	595	4	82,3	33	—	—	—	134	427	1			
(Amtsgerichtsbezirk Bruchsal.)																	
Kronau . . . . .	2037	3	2034	459	404	1	88,2	32	—	—	—	8	364	—			
a. Idelsheim.																	
14. Wahlkreis.																	
Idelsheim . . . . .	1634	1267	298	377	290	2	77,5	233	—	—	29	28	—	—			
* Gerzenhadt . . . . .																	
* Wemmershof . . . . .																	
Osterburken . . . . .	1418	82	1325	330	292	—	88,5	8	—	—	280	4	—	—			
Bosshheim . . . . .	388	364	24	98	90	—	91,8	88	—	—	—	2	—	—			
Bronnacker . . . . .	160	14	146	38	36	—	94,7	3	—	—	33	—	—	—			

\*) Im 13. Wahlkreis auf den gemeinsamen Kandidaten der Konservativen und des Bundes der Landwirte; Parteistellung des Kandidaten selbst: Bund der Landwirte. — Der Kandidat wurde vom Zentrum unterstützt, das für sich keinen Kandidaten aufgestellt hatte.  
 \*\*) Bei der Reichstagswahl i. J. 1903 war mit der Gemeinde Rauenberg die Gemeinde Rotenberg zu einem Wahlbezirk vereinigt.





„Noch: Ergebnisse der Reichstags-

Noch: Tabelle 1.

„Noch: a. Ergebnisse der ersten ordentlichen Wahlen für

Vorbemerkung: Die Namen der Stadtgemeinden sind gesperrt gedruckt. Diejenigen kleineren Gemeinden, welche nicht eigene Schrift gedruckten) zugehörigen und zugewiesenen bewohnten abgesonderten Gemarkungen eingereiht. Die abgesonderten

1 2 3 4 5 6 7 8 9 10 11 12 13 14 15

Gemeinden bzw. Wahlbezirke und abgesonderte Gemarkungen nach Amtsbezirken	Bevölkerung am 1. Dezember 1905:			Zahl der Wahlberechtigten	Zahl der abgegebenen		Von 100 Wahlberechtigten haben abgestimmt	Von den gültigen Stimmen fielen auf Kandidaten folgender Parteistellung:							
	Überhaupt	Davon			gültigen Stimmen	ungültigen		Liberaler Block:				Sozialdemokraten	Konser-vative und Bund der Landwirte	Sonstige und un-erklärte	
		Evan-gelische (einschl. Luth.-Reform. u. v.)	Katho-lische (ohne die Angeh. d. griech.-kathol. Kirchen)					National-liberale	Deutsche Volkspartei	Frei-sinnige Volkspartei	Zentrum				
Noch: 14. Wahlkreis.															
Noch: a. Adelsheim.															
Großeicholzheim . . .	759	480	179	190	174	—	91,6	146	—	—	27	—	—	—	1
Hemsbach . . .	138	—	138	21	19	1	95,2	—	—	—	19	—	—	—	—
Hirschlanden . . .	455	451	4	111	104	—	93,7	98	—	—	—	6	—	—	—
Hohenstadt . . .	310	274	36	83	68	—	81,9	64	—	—	3	1	—	—	—
Hüngheim . . .	467	—	461	95	90	—	94,7	3	—	—	87	—	—	—	—
Kleineicholzheim . .	216	100	54	56	50	—	89,3	42	—	—	8	—	—	—	—
Korb . . .	479	453	18	120	103	—	85,8	100	—	—	—	3	—	—	—
Leibstadt . . .	390	386	4	103	94	—	91,3	94	—	—	—	—	—	—	—
Merchingen . . .	933	774	85	238	195	1	82,4	161	—	—	4	29	—	—	1
Rosenberg . . .	804	515	269	178	154	—	86,5	107	—	—	46	1	—	—	—
Ruchten . . .	314	310	4	81	60	—	74,2	44	—	—	—	16	—	—	—
Schlierstadt . . .	931	3	920	209	202	—	96,7	4	—	—	198	—	—	—	—
Seligental . . .															
Sedach . . .	879	28	851	213	203	1	95,8	3	—	—	198	2	—	—	—
* Waidbachshof . . .															
Sennfeld . . .	1052	906	29	235	204	—	86,8	190	—	—	—	13	—	—	1
Sindolsheim . . .	652	613	9	187	179	1	96,3	178	—	—	—	1	—	—	—
Unterkessach . . .	401	391	10	99	91	—	91,9	91	—	—	—	—	—	—	—
* Bollshausen . . .															
Zimmern . . .	433	11	422	94	88	1	94,7	4	—	—	84	—	—	—	—
b. Forberg.															
Ballenberg . . .	519	2	517	120	107	—	89,2	—	—	—	102	5	—	—	—
Boxberg . . .	708	399	308	158	134	2	86,1	77	—	—	55	2	—	—	—
Krautheim . . .	813	44	725	164	148	3	92,1	21	—	—	119	7	—	—	1
Forrenbach . . .															
Angelstreu . . .	198	59	130	47	41	—	87,2	15	—	—	26	—	—	—	—
Affamstadt . . .	1344	2	1342	342	332	1	97,1	3	—	—	329	—	—	—	—
Berolzheim . . .	667	6	661	169	168	1	100,0	—	—	—	168	—	—	—	—
Bobstadt . . .	587	519	68	155	143	—	92,3	124	—	—	14	5	—	—	—
Buch a. Ahorn*)	349	346	3	103	97	—	94,2	97	—	—	—	—	—	—	—
Schwarzenbrunn															
Dainbach . . .	428	289	139	112	94	—	83,9	66	—	—	28	—	—	—	—
Epplingen . . .	273	200	73	61	52	—	85,2	43	—	—	8	1	—	—	—
Erlenbach . . .	343	—	343	87	85	—	97,7	1	—	—	84	—	—	—	—
Eubigheim . . .	613	242	294	142	127	1	90,1	60	—	—	65	2	—	—	—
Gommersdorf . . .	615	2	613	158	146	—	92,4	5	—	—	127	14	—	—	—
Schlingshof . . .															
Kleppau . . .	394	1	393	110	110	—	100,0	—	—	—	110	—	—	—	—
Kuppriehausen . . .	372	—	372	94	88	1	94,7	—	—	—	88	—	—	—	—
Lengenrieden . . .	303	147	156	66	62	1	95,5	28	—	—	33	1	—	—	—
Neunfetten . . .	525	516	9	134	125	1	94,0	119	—	—	1	2	—	—	3

\*) Mit dem 1. Januar 1904 sind die Gemeinden Buch am Ahorn und Schwarzenbrunn von dem Amtsbezirk Tauberbischofsheim losgelöst und dem Amtsbezirk Boxberg zugeteilt worden.



Wahlen im Großherzogtum Baden.

die XII. Legislaturperiode i. J. 1907 nach Gemeinden usw.

Nach: Tabelle 1.

Wahlbezirke bilden, sondern mit benachbarten Gemeinden zu einem Wahlbezirk vereinigt wurden, sind ebenso wie die (in keiner Gemerkungen mit eigener polizeilicher Verwaltung sind durch einen vorgeordneten \* kenntlich gemacht.

1 2 3 4 5 6 7 8 9 10 11 12 13 14 15

Gemeinden bezw. Wahlbezirke und abgeordnete Gemerkungen nach Amtsbezirken	Bevölkerung am 1. Dezember 1905:			Zahl der Wahlberechtigten	Zahl der abgegebenen gültigen Stimmen		Von 100 Wählberechtigten haben abgestimmt	Von den gültigen Stimmen fielen auf Kandidaten folgender Parteistellung:								
	Überhaupt	Davon			gültigen	ungültigen		Liberaler Block:								
		Evan-gelische (einschl. Luth., Reform, usw.)	Katho-lische (ohne die Angl., d. griech.-kathol. Kirchen)					National-liberale	Deutsche Volkspartei (Demokraten)	Frei-sinnige Volkspartei	Sen-trum	Sozial-demokraten	Kon-servative und Bund der Land-wirte	Son-stige und zer-stückt		
Nach: d. Forberg.																
Oberndorf . . .	170	—	170	34	31	—	91,2	5	—	—	26	—	—	—		
Oberschüpf . . .	497	485	12	120	88	1	74,2	88	—	—	—	—	—	—		
Oberwittstadt . . .	824	2	822	204	192	—	94,2	9	—	—	182	1	—	—		
Sachsenflur . . .	423	405	18	111	93	—	83,8	82	—	—	3	8	—	—		
Schillingstadt . . .	653	504	144	154	143	—	92,9	110	—	—	32	1	—	—		
Schwabhausen . . .	574	562	12	142	120	1	85,2	119	—	—	—	1	—	—		
Schweigern . . .	907	801	104	225	215	1	96,0	191	—	—	21	3	—	—		
Miffingen . . .	593	492	111	143	133	—	93,0	110	—	—	22	—	—	1		
Unterschüpf . . .	622	457	164	160	135	1	85,0	92	—	—	39	4	—	—		
Unterrittstadt . . .	205	—	205	52	45	2	90,4	1	—	—	44	—	—	—		
Windischbuch Seehof . . .	406	130	276	106	91	1	86,8	23	—	—	65	3	—	—		
Winzenhofen . . .	252	1	251	60	57	1	96,7	1	—	—	56	—	—	—		
Wölchingen . . .	549	445	104	136	121	—	89,0	105	—	—	16	—	—	—		
c. Buchen.																
Buchen . . .	2105	90	1946	492	444	3	90,9	51	—	—	387	6	—	—		
Walldürn . . .	3587	64	3506	799	693	1	86,9	27	—	—	623	43	—	—		
Mttheim . . .	1070	11	1058	258	235	1	91,5	19	—	—	206	9	—	1		
Delmstheim Kudach . . .																
Böbigheim . . .	751	616	67	201	168	—	83,6	156	—	—	10	2	—	—		
Brechingen . . .	571	—	571	139	129	—	92,8	1	—	—	125	3	—	—		
Dornberg . . .	313	2	311	86	79	—	91,9	—	—	—	79	—	—	—		
Mittschdorf Breitenau . . .																
Vollmersdorf . . .																
Dumbach . . .	467	—	467	99	85	—	85,9	5	—	—	80	—	—	—		
Eberstadt . . .	455	423	6	128	107	—	83,6	98	—	—	1	8	—	—		
Einbach . . .	207	—	207	36	33	—	91,7	—	—	—	33	—	—	—		
Erfeld . . .	468	—	468	95	88	—	92,6	2	—	—	86	—	—	—		
Gerichtstetten . . .	748	4	743	163	157	—	96,3	—	—	—	157	—	—	—		
Gerolzahn . . .	379	7	363	93	80	—	86,0	2	—	—	77	1	—	—		
Kammershof Gottersdorf . . .																
Glashofen . . .	357	—	357	84	77	—	91,7	—	—	—	77	—	—	—		
Wettersdorf . . .																
Göbgingen . . .	836	1	835	201	176	2	88,6	16	—	—	160	—	—	—		
Hainstadt . . .	1020	14	929	230	199	—	86,5	6	—	—	186	5	—	2		
Hardheim . . .	2087	28	1941	478	427	—	89,3	17	—	—	388	22	—	—		
Heidersbach . . .	499	4	495	120	114	—	95,0	—	—	—	114	—	—	—		
Hettigenbeuern . . .	308	—	308	74	71	3	100,0	1	—	—	70	—	—	—		
Hettingen . . .	1229	3	1226	281	266	—	94,7	3	—	—	263	—	—	—		

1) Auf einen Christlichsozialen.



Nach: Ergebnisse der Reichstags-

Nach: Tabelle I.

Nach: a. Ergebnisse der ersten ordentlichen Wahlen für

Borbemerkung: Die Namen der Stadtgemeinden sind gesperrt gedruckt. Diejenigen kleineren Gemeinden, welche nicht eigene Schrift gedruckt) zugehörigen und zugerechneten bewohnten abgeforderten Gemarkungen eingetrag. Die abgeforderten

1 2 3 4 5 6 7 8 9 10 11 12 13 14 15

Gemeinden bezw. Wahlbezirke und abgeforderte Gemarkungen nach Amtsbezirken	Bevölkerung am 1. Dezember 1905:		Zahl der Wahlberechtigten	Zahl der abgegebenen		Von 100 Wählberechtigten haben abgestimmt	Von den gültigen Stimmen fielen auf Kandidaten folgender Parteistellung:							
	Überhaupt	Davon		gültigen Stimmen	ungültigen		Liberaler Block:			Zentrum	Sozialdemokraten	Konservative und Bund der Landwirte	Sonstige und zerstückelt	
		Evan-gelische (einschl. Luth., Reform. u. s. w.)					Katho-lische (ohne die Angeb. b. griech.-lat. u. s. w.)	Ra-tional-liberale	Deut-sche Volks-partei (Demo-traten)					Frei-sinnige Volks-partei

Nach: 14. Wahlkreis.

Nach: c. Zahlen.

Hollerbach . . .	149	—	149	35	29	—	82,9	—	—	—	29	—	—	—
Höpfingen . . .	1368	3	1365	307	298	—	97,1	—	—	—	298	—	—	—
Hornbach . . .	229	—	229	61	44	1	73,8	1	—	—	43	—	—	—
Langeneß . . .	333	1	332	75	68	—	90,7	2	—	—	64	2	—	—
Laudenberg . . .	322	1	321	61	61	—	100,0	1	—	—	60	—	—	—
Vimbach . . .	523	4	519	108	99	2	93,5	—	—	—	98	1	—	—
Mörtschenhardt *Grenztal . . .	270	46	222	65	56	—	86,2	13	—	—	39	2	—	2
Mudau *) . . .	1258	31	1226	266	225	—	84,6	19	—	—	192	14	—	—
Oberneudorf . . .	120	—	120	35	33	—	94,3	—	—	—	33	—	—	—
Oberscheidental . . .	276	1	275	66	56	—	84,8	3	—	—	53	—	—	—
Reinhardtsachsen Kaltenbrunn . . .	240	1	239	53	48	—	90,6	—	—	—	48	—	—	—
Rinschheim . . .	336	—	336	74	71	—	95,9	1	—	—	70	—	—	—
Rippberg . . .	510	40	470	130	101	—	77,7	22	—	—	46	33	—	—
Scheringen . . .	295	2	293	58	53	1	93,1	1	—	—	52	—	—	—
Schlossau . . .	815	10	805	180	154	—	85,6	8	—	—	124	22	—	—
Auerbach . . .														
Schweinberg . . .	668	—	668	183	163	—	89,1	1	—	—	161	1	—	—
Hoffeld . . .														
Steinbach . . .	576	—	575	143	108	—	75,5	25	—	—	83	—	—	—
Rumpfen *)														
Stürzenhardt	115	—	115	30	28	—	93,3	—	—	—	28	—	—	—
Unterneudorf . . .														
Unterscheidental . . .	215	—	215	48	46	—	95,8	1	—	—	45	—	—	—
Waldbausen . . .	379	12	367	85	76	—	89,4	3	—	—	73	—	—	—
Waldfstetten . . .	717	2	715	161	153	—	95,0	2	—	—	150	1	—	—
<b>d. Tauberbischofsheim.</b>														
Grünfeld . . .	1490	26	1410	328	289	—	88,1	9	—	—	247	33	—	—
*Uhlberg . . .														
Königsbrosen . . .	1442	29	1404	325	304	—	93,5	9	—	—	282	13	—	—
Lauda . . .	2269	232	2036	579	515	3	89,5	64	—	—	411	40	—	—
Tauberbischofsb. . .	3399	285	2928	669	574	—	85,8	109	—	—	440	24	—	1
Beckstein . . .	327	1	326	77	74	—	96,1	—	—	—	74	—	—	—
Brehmen . . .	360	205	155	90	81	—	90,0	49	—	—	31	1	—	—
Brunntal . . .	158	—	158	40	36	—	90,0	—	—	—	36	—	—	—
Dienststadt . . .	271	2	269	80	72	—	90,0	1	—	—	71	—	—	—
Distelhausen . . .	618	7	611	149	142	—	95,3	4	—	—	135	3	—	—
Dittigheim . . .	647	5	640	164	146	1	89,6	13	—	—	128	5	—	—
Dittwar . . .	655	—	655	161	152	1	95,0	1	—	—	148	2	—	1

\*) Bei der Reichstagswahl i. J. 1903 waren die Gemeinden Mudau und Rumpfen zu einem Wahlbezirk vereinigt.



Wahlen im Großherzogtum Baden.

die XII. Legislaturperiode i. J. 1907 nach Gemeinden usw.

Noch: Tabelle 1.

Wahlbezirke bilden, sondern mit benachbarten Gemeinden zu einem Wahlbezirk vereinigt wurden, sind ebenso wie die (in kleiner Gemarkungen mit eigener polizeilicher Verwaltung sind durch einen vorgelegten \* kenntlich gemacht.

Gemeinden bzw. Wahlbezirke und abgeforderte Gemarkungen nach Amtsbezirken	Bevölkerung am 1. Dezember 1905:			Zahl der Wahlberechtigten	Zahl der abgegebenen		Von 100 Wahlberechtigten haben abgestimmt	Von den gültigen Stimmen fielen auf Kandidaten folgender Parteilstellung:							
	Überhaupt	Davon			gültigen Stimmen	ungültigen		Liberaler Block:			Sozialdemokraten	Konservative und Bund der Landwirte	Sonstige und verpflichtet		
		Evang. (einschl. Luth., Reform. usw.)	Kathol. (ohne die Angeh. d. griech. katbol. Riten)					National-liberale	Deutsche Volkspartei (Demokraten)	Freisinnige Volkspartei				Gen-trum	
Noch: d. Zauber- bischhofshelm.													Noch: 14. Wahlkreis.		
Eiersheim . . .	537	1	536	132	128	—	97,0	—	—	—	128	—	—	—	
Gerschheim . . .	774	1	773	176	134	—	76,1	—	—	—	134	—	—	—	
Gerlachshelm . . .	1176	97	1079	235	224	—	95,3	30	—	—	187	7	—	—	
Giffingheim . . .	881	2	877	211	209	1	99,5	—	—	—	209	—	—	—	
Großrinderfeld * Baiertal . . .	1171	3	1168	290	239	1	82,8	2	—	—	235	2	—	—	
Grünfeldhausen . . .	182	—	182	49	43	—	87,8	—	—	—	39	4	—	—	
Hedfeld . . . . .	644	1	643	141	137	—	97,2	—	—	—	137	—	—	—	
Hochhausen . . . .	691	3	688	168	147	—	87,5	1	—	—	146	—	—	—	
Imspan . . . . .	374	—	374	100	93	2	95,0	—	—	—	93	—	—	—	
Zimpfingen . . . .	534	—	523	120	117	—	97,5	1	—	—	116	—	—	—	
Königheim . . . . .	1604	2	1523	398	340	1	85,7	1	—	—	334	4	—	1	
Krensheim . . . . .	369	—	369	73	68	—	93,2	1	—	—	67	—	—	—	
Küßbrunn . . . . .	291	—	291	60	58	—	96,7	—	—	—	58	—	—	—	
Marbach . . . . .	175	—	175	41	41	—	100,0	—	—	—	41	—	—	—	
Messelhausen . . . .	567	45	472	138	121	2	89,1	14	—	—	102	4	—	1	
Oberbalbach . . . .	637	2	635	132	121	—	91,7	—	—	—	121	—	—	—	
Oberlanda . . . . .	681	1	680	153	144	—	94,2	—	—	—	141	3	—	—	
Oberwittighausen . .	260	—	260	62	61	—	98,4	—	—	—	61	—	—	—	
Paimar . . . . .	309	—	309	62	61	—	98,4	—	—	—	61	—	—	—	
Poppenhausen . . . .	193	—	193	40	39	—	97,5	—	—	—	39	—	—	—	
* Blach . . . . .															
Püfzingen . . . . .	587	—	587	153	147	—	96,1	2	—	—	145	—	—	—	
Schönfeld . . . . .	498	—	498	127	119	1	94,5	—	—	—	119	—	—	—	
Wiffingheim . . . . .	698	1	697	186	175	1	94,6	—	—	—	175	—	—	—	
Unterbalbach . . . .	745	7	738	174	148	—	85,1	1	—	—	147	—	—	—	
Untervittighausen . .	752	6	746	177	162	—	91,5	1	—	—	159	2	—	—	
Wischband . . . . .	367	1	366	90	86	—	95,6	—	—	—	86	—	—	—	
Wentheim . . . . .	788	458	248	204	166	—	81,4	92	—	—	47	—	—	1)27	
Werbach . . . . .	834	7	827	214	199	3	94,4	—	—	—	197	2	—	—	
Werbachhausen . . . .	297	—	297	78	73	1	94,9	—	—	—	72	1	—	—	
Zimmern . . . . .	417	6	410	98	86	1	88,8	—	—	—	86	—	—	—	
e. Wertheim.															
Freundenberg . . . .	1540	30	1488	320	292	1	91,6	19	—	—	257	16	—	—	
Küßheim . . . . .	1658	4	1534	424	384	1	90,8	2	—	—	368	3	—	11	
* Wollersfetten . . . .														(P)8	
Wertheim . . . . .	3835	2345	1302	780	608	—	77,9	458	—	—	100	41	—	1	
Bestenheid . . . . .	275	260	15	57	55	—	96,5	53	—	—	1	—	—	1)1	
Bettingen . . . . .	386	377	9	86	83	—	96,5	80	—	—	—	3	—	—	
Bortial . . . . .	509	11	498	106	103	—	97,2	2	—	—	101	—	—	—	
Trenthof . . . . .															

1) Auf einen Christlichsozialen.



Noch: Tabelle 1.

Noch: Ergebnisse der Reichstagswahlen im Großherzogtum Baden.

Noch: a. Ergebnisse der ersten ordentlichen Wahlen für die XII. Legislaturperiode i. J. 1907 nach Gemeinden usw.

Vorbemerkung: Die Namen der Stadtgemeinden sind gesperrt gedruckt. Diejenigen kleineren Gemeinden, welche nicht eigene Wahlbezirke bilden, sondern mit benachbarten Gemeinden zu einem Wahlbezirk vereinigt wurden, sind ebenso wie die (in kleiner Schrift gedruckten) zugehörigen und zuge teilten bewohnten abgeordneten Gemarkungen eingerückt. Die abgeordneten Gemarkungen mit eigener polizeilicher Verwaltung sind durch einen vorgelegten \* kenntlich gemacht.

1	2	3	4	5	6	7	8	9	10	11	12	13	14	15												
															Gemeinden bzw. Wahlbezirke und abgeordnete Gemarkungen nach Amtbezirken	Bevölkerung am 1. Dezember 1905:		Zahl der Wahlberechtigten	Zahl der abgegebenen gültigen und ungültigen Stimmen		Von 100 Wahlberechtigten abgegeben stimmte	Von den gültigen Stimmen fielen auf Kandidaten folgender Parteistellung:				
																Überhaupt	Davon		gültigen	ungültigen		Liberaler Block:			Zentrum	Sozialdemokraten
Noch: 14. Wahlkreis.																										
Noch: e. Wertheim.																										
Dertingen . . .	822	780	8	223	209	—	93,7	209	—	—	—	—	—	—												
Dietzenhan . . .	255	250	5	61	58	—	95,1	58	—	—	—	—	—	—												
Dürlesberg . . . Ernstshof . . .	575	2	573	115	107	—	93,0	—	—	—	103	4	—	—												
Ebenheid . . .	292	5	287	68	62	1	92,6	—	—	—	62	—	—	—												
Eichel . . .	305	294	11	67	62	—	92,5	61	—	—	—	1	—	—												
Gamburg . . .	553	21	532	145	137	—	94,5	5	—	—	132	—	—	—												
Grünemvörl . . .	265	262	3	53	49	—	92,5	49	—	—	—	—	—	—												
Höhesfeld . . .	421	421	—	107	103	—	96,3	100	—	—	—	—	—	98												
Hundheim . . .	742	2	740	188	156	—	83,0	5	—	—	151	—	—	—												
Kembach . . .	526	515	11	117	110	—	94,0	110	—	—	—	—	—	—												
Lindelbach . . .	311	309	2	75	69	—	92,0	69	—	—	—	—	—	—												
Mondfeld . . .	473	1	472	103	99	—	96,1	1	—	—	85	13	—	—												
Nassig . . .	1012	999	13	240	223	—	92,9	221	—	—	2	—	—	—												
Riffelshausen . . .	385	381	4	82	73	—	89,0	67	—	—	—	—	—	96												
Rauenberg . . . Dürchhof . . .	542	2	540	108	104	—	96,3	—	—	—	104	—	—	—												
Reicholzheim . . . * Bronnbach . . .	1185	38	1147	298	286	2	96,6	3	—	—	278	5	—	—												
Sachsenhausen . . .	541	540	1	104	103	—	99,0	97	—	—	—	—	—	96												
Sonderriet . . .	452	451	1	100	94	—	94,0	94	—	—	—	—	—	—												
Steinbach . . . Hinterer Rehhof Steinbacher Wald Vorderer Rehhof Steinfurt . . .	662	12	650	159	142	—	89,3	2	—	—	140	—	—	—												
Urpfar . . .	396	393	3	88	86	—	97,1	84	—	—	—	1	—	1												
Bodenrot . . .	246	241	—	56	55	—	98,2	55	—	—	—	—	—	—												
Waldenhausen . . .	308	305	3	63	58	—	92,1	57	—	—	—	1	—	—												
Wessental . . .	213	—	213	43	39	1	93,0	—	—	—	39	—	—	—												
f. Von Eberbach.																										
Reißenbach . . .	470	—	470	106	87	—	82,1	7	—	—	79	1	—	—												

1) Auf einen Christlichsozialen.

Noch: Ergebnisse der Reichstagswahlen im Großherzogtum Baden. Tabelle 2.