

# **Badische Landesbibliothek Karlsruhe**


## **Digitale Sammlung der Badischen Landesbibliothek Karlsruhe**

II. Topographisches Bureau



[urn:nbn:de:bsz:31-189739](https://nbn-resolving.org/urn:nbn:de:bsz:31-189739)

## I. Generalstab.

Chef:

Hr. Ludwig v. Fischer, Oberst, Präses des Verwaltungsraths des topographischen Bureau's und der Militär-Studien-Commission, Mitglied des Artillerie-Comité.  3. -  2. m. G. - \* - F.E.L. 5. - P.R.A.O. 3.

Offiziere des Generalstabs:

Hr. Philipp Röder v. Diersburg, Major, Mitglied der Militär-Studien-Commission und des Verwaltungsraths des topographischen Bureau's.  3. - P.J.O.R.  
 = Friedrich v. Porbeck, Capitän.  3. - H.G.O. 3.  
 = Gustav Kunz, Capitän.

Commandirt zur Dienstleistung:

Hr. Ludwig v. Neubronn, Premierlieutenant. (f. 1. Inf. Regt).

Secretär:


Hr. Carl Spörin.

Kanzlist:

Hr. Leopold Strobel.

## II. Topographisches Bureau.

Verwaltungsrath:

Präses: Hr. Oberst Ludwig v. Fischer, f. o.  
 Mitglieder: Hr. Oberstlieutenant Wilh. Klose, zugleich Dirigent.  3.  
 = Major Philipp Röder v. Diersburg, f. o.

Trigonometer:




Hr. Obergometer Jos. Zipsel.  
 1 Guide-Trigonometer.

Guiden erster Classe:

Hr. Joseph Weindel, Hr. Andreas Lubberger, Hr. Philipp Pfeiffer, Hr. Christian Kiefer.  
 3 Guiden 2ter Classe. 3 Guidegehülfen.

## III. Infanterie-Division.

Divisionär:

Se. Exc. Hr. Carl Stockhorner v. Starein, Generallieutenant und Chef des 4. Infanterieregiments.  -  2. -  1. - \* - Ö.E.K.O. 1. - Ö.L.O. 2. - P.R.A.O. 1. - W.M.V.O. 2. - F.E.L. 4. - f. o.