

Badische Landesbibliothek Karlsruhe

Digitale Sammlung der Badischen Landesbibliothek Karlsruhe

E. Kreis- u. Bezirks-Verwaltung

[urn:nbn:de:bsz:31-189752](https://nbn-resolving.org/urn:nbn:de:bsz:31-189752)

Mitglieder:

- Hr. Dr. Carl Joseph Mittermaier, Geh. Rath II. Cl. und Professor an der Universität Heidelberg. ⚔3.
- Anton Wolff, Staatsrath und Mitglied des Staatsministeriums. ⚔3.
 - Johann Gottfried Stöber, Hofrichter in Constanz. ⚔3.
 - Dr. Philipp Picot. ⚔4. } Geh. Referendäre im Justiz-
 - Joseph Merk, } ministerium.
 - Johann Baptist Beck, Vicekanzler des Oberhofgerichts in Mannheim. ⚔4.
 - Ludwig Lauchardt, Oberhofgerichtsath in Mannheim.
 - Hector Lamey, Ministerialrath im Justizministerium.

E.

Kreis- u. Bezirks-Verwaltung.

I. See-Kreis.

Flächengehalt: 61½ □ Meilen. Enthält 18 Amtsbezirke mit 376 Gemeinden. Seelenzahl: 182,979.

(Evang. 7951, Kathol. 173,638, Menoniten 42, Israeliten 1,348.)

Regierung in Constanz.

Director:

Hr. Dr. Joseph Kern. ⚔3.

Räthe:

Hr. Severin v. Merhart, Geheimer Regierungsrath und vor-
sitzender Rath.

- Friedrich Wilhelm Fröhlich, } Regierungsräthe.
- Wilhelm Maler, }
- Franz Eduard v. Friederich, }
- Manz, Regierungsassessor.

Medizinalreferent:

Hr. Dr. Georg Waldmann, Medizinalrath und Amtsphysikus in Constanz.

Kanzlei:

Secretäre: Hr. Joseph Einhart, Kanzleirath.

= Carl Waldmann.

= Sales Kau.

Registrator: = Jos. Anton Dieffenhofer.

Registraturgehülfe: Hr. Joseph Edelmann.

Regierungsrevisor: = Anton Schreiber.

Revisionsgehülfen: = Heinrich Joseph Funke.

= Carl Ehrhardt.

Stiftungsrevisoren: = Max. Stromeyer, Oberrevisor. (X)

= Franz Rolle.

= Johann Baptist Gebhard.

Expeditor: = Carl Wilhelm Kölle.

Kreis-Oberheerarzt:

Hr. Dr. Franz Kapferer, Fürstlich Fürstenbergischer Hofrath, erster Leibarzt und Medizinal-Referent in Donaueschingen.

Ober-Eichamt in Constanz.

Hr. Ernst Dehl, Bezirksbaumeister daselbst.

= Friedrich Greiner, Wasser- und Straßenbauinspektor.

Amts-Bezirke.

1. Bezirksamt Blumenfeld.

Enthält 22 Gemeinden. Seelenzahl: 9420. (Ev. 28, Kath. 9392.)

Verwaltungs-Behörden.

Bezirksamt: Hr. Alois Lang, Amtmann.

Amtsrevisorat: = Johann Evangelist Wieler.

Kath. Dekanat: = Joseph Waldkircher, Stadtpfarrer in Blumenfeld.

Physikat: = Dr. Franz Stoll, Amtsphysikus.

= Johann Nepomuk Lehmann, Amtschirurg in Mühlhausen.

Amtscasse: Hr. Heinrich Stähly, Obereinnehmer in Engen.

Gemeinden.

- 1) Blumenfeld, Stadt. Einw. 261 (Ev. 1, K. 260.)
- 2) Beuern, Dorf. Einw. 201 K. Fil. von Büßlingen.
- 3) Biethingen, Pfd. Einw. 381. (Ev. 1, K. 380.)
(Grundherr: Friedr. Frhr. v. Hornstein zu Biethingen.)
- 4) Binningen, Pfd. Einw. 406.
2. Hofwiesen, W. 58 | 4. Hohenstoffeln, Schl. u. H. 13
3. Storgeln, H. 9 | G. E. 484. (Ev. 3, K. 481.)
(Grundherr von 1: Joh. Nep. Frhr. v. Hornstein zu Binningen.)
(Grundherr von 2 u. 3: Ferd. Frhr. v. Hornstein zu Weiterdingen.)
(Grundherren von 4: Die Frhn. Jan., Ferd. und Joh. Nep. v. Hornstein zu Weiterdingen und Binningen.)
- 5) Büßlingen, Pfd. Einw. 544 K.
- 6) Duchtingen, Pfd. Einw. 377.
2. Hohenkrähen, H. 12. G. E. 389 K.
(Grundherr: Frhr. v. Reischach.)
- 7) Erbingen, Dorf. Einw. 174 K. Fil. von Hülzingen.
(Grundherr: Graf v. Langenstein.)
- 8) Hülzingen, Marktflecken. Einw. 1009.
2. Riedern, H. 20 | 5. Staufsen, H. 4
3. Kagenthal, H. | 12 | 6. Kehlhof 6
4. Schoren, H. 6 | 7. Dietlishofen, W. 78
G. E. 1135 K.
(Standesherrn: Die Markgrafen von Baden.)
- 9) Kommingen, Pfd. Einw. 242 K.
- 10) Leipferdingen, Einw. 607.
2. Neugereuth, H. 4.
G. E. 611. (Ev. 1, K. 610)
- 11) Mühlhausen, Pfd. Einw. 562.
2. Haselmühle 10 | 5. Dietfurt, Mühle 5
3. Mägdberg, Schl. u. H. 10 | 6. Meierhöfe, z. H. 25
4. Biegelhütte 6 | Parz. 6: Fil. v. Steißlingen, H. Etodach.
G. E. 618. (Ev. 2, K. 616.)
(Grundherr: Graf v. Langenstein.)
- 12) Nordhalden, Dorf. Einw. 160.
2. Neuhaus, H. 46. G. E. 206 K. Fil. von Kommingen.
- 13) Riedheim, Pfd. Einw. 400. (Ev. 2, K. 398.)
(Standesherrn: Die Markgrafen von Baden.)
- 14) Schlatt am Randen, Dorf. Einw. 267. (Ev. 7, K. 260.) Fil.
von Büßlingen.
- 15) Thalheim, Dorf. Einw. 130 K. Fil. von Thengendorf.
- 16) Thengen, Pfd. Einw. 474.
2. Berghof, H. 5 | 3. Thengen, Stadt 264
G. E. 743. (Ev. 9, K. 734.)
- 17) Thengen-Zinterburg, Dorf. Einw. 137. Fil. von Thengendorf.

- 18) Uttenhofen, Dorf. Einw. 197 R. Fil. von Rommingen.
 19) Watterdingen, Pfd. Einw. 677 R.
 20) Weil, Dorf. Einw. 252 R. Fil. von Blumenfeld.
 21) Weiterdingen, Pfd. Einw. 837.
 2. Lochmühle 6 | 5. Gennhof, H. 8
 3. Heilig Grab, H. 8 | 6. Seeweiler, W. 29
 4. Homboll, Schl. u. H. . . . 13 | 7. Pfaffwiesen, H. 23
 G. E. 924 R.
 (Grundherr von 1—3 u. 5—7: Ign. Zehr. v. Hornstein zu Weiterdingen.)
 (Grundherr von 4: Friedr. Zehr. v. Hornstein zu Biethingen.)
 22) Wiechs, Pfd. Einw. 401.
 2. Haslach, H. 15 | 4. Pittenhardt, H. 14
 3. Schlauch, Zollhaus . . . 17
 G. E. 447. (Ev. 2, R. 445.)

2. Bezirksamt Bonndorf.

Enthält 40 Gemeinden. Seelenzahl: 13,102. (Ev. 27, R. 13,075.)

Verwaltungs-Beörden.

- Bezirksamt: Hr. Dr. Johann Schey, Amtmann.
 = Johann Rober, Assessor.
 Amtrevisorat: = Eduard Lynfer.
 Kath. Dekanat: = Joseph Berspacher, Pfarrer zu Bonndorf.
 Physikat: = Dr. Achatius Merklin, Amtsphysikus.
 = Michael Gisele, Amtschirurg.
 = Dr. Anton Rasina, Amtschirurg in Birkendorf.
 Amtscasse: = Johann Sigel, Dbernehmer.

Gemeinden.

- 1) Bonndorf, Marktflecken. Einw. 1046.
 2. Steinasäge, H. 14 | 4. Dettiswald, H. 20
 3. Steinamühle 10 | 5. Summerau, z. H. 53
 G. E. 1223. (Ev. 9, R. 1214.)
 2) Achdorf, Pfd. Einw. 208 R.
 3) Nichen, Pfd. Einw. 220.
 2. Allmuthshöfe 44. G. E. 264. (Ev. 1, R. 263.)
 4) Nelsingen, Dorf. Einw. 128. Fil. von Achdorf.
 5) Berau, Pfd. Einw. 415.
 2. Keinegg, H. 12 | 4. Wignau, H. 12
 3. Lochmühle 16
 G. E. 455. (Ev. 2, R. 453.)

- 6) Bettmaringen mit Mühle und Alp. Pfd. Einw. 506 R.
- 7) Birkendorf, Dorf. Einw. 175. Fil. von Grafenhausen.
 2. Horben, H. 9 | 3. Igelschlatt, W. 106
 Parz. 3: Fil. von Niedern, Amts Stühlingen.
 G. E. 590. (Ev. 2, R. 588.)
- 8) Blumegg, Dorf. Einw. 339. Fil. von Lausheim.
 2. Blumegger, W. 10.
 G. E. 349 R.
- 9) Boll, Dorf. Einw. 190. Fil. von Bündelwangen.
 2. Zhanegg, H. 12 | 4. Oberhalden, H. 8
 3. Badhof, H. 4 | Parz. 4: Fil. von Bonndorf.
 G. E. 214 R.
- 10) Breitenfeld, Dorf. Einw. 159 R. Fil. von Thiengen, Amts Waldshut.
- 11) Brenden, Pfd. Einw. 202.
 2. Griesgraben, H. 11.
 G. E. 213 R.
- 12) Brunnadern, Dorf. Einw. 200 R. Fil. von Dillendorf und Schwanningen, Amts Stühlingen.
- 13) Duggenried, Dorf. Einw. 125.
 2. Geigenloch 11.
 Fil. von Niedern, Amts Stühlingen.
 G. E. 136 R.
- 14) Dulgenschach, Weiler. Einw. 65.
 2. Staufien, D. 101 | 4. Klauermühle 22
 3. Heidemühle 9
 Fil. von Brenden.
 G. E. 197 R.
- 15) Deggeln, Dorf. Einw. 211.
 2. Rehhalden, H. 27 | 3. Thierburg, H. 28
 Fil. von Thiengen, Amts Waldshut.
 G. E. 266. (Ev. 1, R. 265.)
- 16) Dillendorf, Pfd. Einw. 312.
- 17) Ebnet, Weiler. Einw. 76.
 2. Dobel, H. 18 | 5. Rohrhof 11
 3. Hornberg, 2 H. 30 | 6. Saubach, H. 29
 4. Kofthalden, H. 2
 Fil. von Bonndorf.
 G. E. 166 R.
- 18) Epsenhofen, Dorf. Einw. 206. Fil. von Füzegen.
- 19) Eschach, Pfd. Einw. 142 R.
- 20) Ewatingen, Pfd. Einw. 718.
 2. Bruderhaus 5.
 G. E. 723 R.
- 21) Faulenfürst, Weiler. Einw. 118.
 2. Seebrugg, H. 9.
 Fil. von Schluchsee, Amts St. Blasien.
 G. E. 127 R.
- 22) Füzegen, Pfd. Einw. 767.
 2. Schlotterhof 7 | 3. Thallerhof 8
 G. E. 782 R.

23) Grafenhausen, Pfd. Einw. 640.

- | | |
|---------------------------------|-----------------------------------|
| 2. Balzhäusen, W. 136 | 6. SchaffhauserSäge, H. 2 |
| 3. Amerzfeld, z. H. 106 | 7. Rothhaus, H. 19 |
| 4. Langensfurt, 3 H. 28 | 8. Dürrenbühlerhof 12 |
| 5. Signau, 3 H. 37 | 9. Ebersbach, 2 H. 19 |

Fil. von Bonndorf.

G. E. 999 R.

24) Grimmelstshofen, Dorf. Einw. 395. (Ev. 5, R. 390.) Fil. von Fützen.

25) Gündelwangen, Pfd. Einw. 330.

- | | |
|-----------------------------|----------------------------|
| 2. Glashütte, W. 41 | 4. Espan, Säge 6 |
| 3. Ziegelhütte 14 | |

G. E. 391 R.

26) Gutenburg, Dorf. Einw. 71. (Ev. 1, R. 70.) Fil. von Thiengen, Amts Waldbshut.

27) Holzschlag, Dorf. Einw. 84 R. Fil. von Gündelwangen.

28) Zürrlingen, Dorf. Einw. 257 R. Fil. von Niedern, Amts Stühlingen.

29) Kränkingen, Pfd. Einw. 290.

2. Hagnauer Höfe 17. G. E. 307 R.

30) Lausheim, Pfd. Einw. 307. (Ev. 1, R. 306.)

31) Mettenberg, Dorf, Einw. 168.

- | | |
|------------------------------------|--------------------------------|
| 2. Seewangen, z. H. 103 | 5. Rassel, H. 9 |
| 3. Röttenberg, H. 13 | 6. Nippoldsried, H. 45 |
| 4. Geroldshoffetten, H. 66 | |

Fil. von Niedern, Amts Stühlingen.

G. E. 404 R.

32) Münchingen, Dorf. Einw. 259 R. Fil. von Ewatingen.

33) Opferdingen, Dorf. Einw. 106 R. Fil. von Mundelfingen, Amts Hüfingen.

34) Niedern, am Wald, Pfd. Einw. 352.

- | | |
|-------------------------------------|-------------------------------|
| 2. Harzerhäusle 11 | 4. Muckwies, z. H. 18 |
| 3. Mandach u. Weiler, H. 21 | 5. Schluchtmühle 23 |

G. E. 425 R.

35) Schönenbach, Dorf. Einw. 129 R. Fil. von Grafenhausen.

36) Schwarzhalden, Dorf. Einw. 187 R. Fil. von Schluchsee und St. Blasien.

37) Uiberachen, Weiler. Einw. 67 R. Fil. von Ewatingen.

38) Wihlingen, Dorf. Einw. 657.

2. Wighalden, z. H. 99.

Fil. von Niedern, Amts Stühlingen.

G. E. 756. (Ev. 2, R. 754.)

39) Wellendingen, Dorf. Einw. 344. R. Fil. von Bonndorf.

40) Wirtlekofen, Dorf. Einw. 140.

- | | |
|------------------------------------|---------------------------|
| 3. Dehlemühle u. Säge 12 | 4. Döbelhöfe 25 |
| 3. Roggenbach, H. 12 | |

Fil. von Bettmaringen.

G. E. 189 R.

5. Bezirksamt Constanz.

Enthält 16 Gemeinden. Seelenzahl: 13,019. (Ev. 947, R. 12,071, Jfr. 1.)

Verwaltungs-Behörden.

- Bezirksamt: Hr. August Eichrodt, Oberamtmann. **34.**
 = Carl Honsell, Amtmann.
 = Johann Baptist Dietsche, Assessor.
 Amtsrevisorat: = Johann Baptist Mang.
 Kath. Dekanat: = Clemens Schaubinger, Stadtpfarrer zu Constanz.
 Physikat: Hr. Dr. Georg Waldmann, Medizinalrath und Amtsphysikus, f. o.
 = Damian Wagner, Assistenzarzt auf der Insel Reichenau.
 = Conrad Distel, Amtschirurg.
 Amtscasse: = Jacob Friedrich Klaiber, Obereinnehmer.

Gemeinden.

- 1) Constanz, Stadt. Einw. 5792. (Ev. 768, R. 5023, Jfr. 1.)
 2. Petershausen, Vorstadt m. Schl. 201 R.
 3. Paradies, Vorstadt . 303 =
 4. Schneckenburg, Fbl . 14Ev.
 5. Weierhof 10 R.
 6. Sattlershäusle 7 R.
 7. Büttle 5 =
 8. Frieden, H. 9 =
 9. Hinterhausen, z. H. . 38 =
- G. E. 6379. (Ev. 899, R. 5479, Jfr. 1.)
 (Standesherrn der Parz. 2: Die Markgrafen von Baden.)
- 2) Allensbach, Pfd. Einw. 652. (Ev. 5, R. 647.)
 - 3) Allmiansdorf, Pfd. Einw. 297. (Ev. 1. R. 296.)
 2. Staad, W. 178 R.
 3. Egg 103 =
 4. Hard, z. H. 67 =
 5. Hinterhausen, z. H. . 29 =
 6. Sirenmoos 6 =
 7. Egelsee 5 R.
 8. Sonnenbühl 15 =
 9. Armenhaus -- =
 10. St. Katharina, ehemal. Kloster 5 =
- G. E. 705. (Ev. 1, R. 704.)
- 4) Derringen, Pfd. Einw. 366 R.
 2. Ballhausen, W. 88 R.
 3. Mühlabden, Mühle . 7 =
 4. Weierhof 6 R.
 5. Rohnhausen 13 R.
 6. Burghof 9 =
 7. Ziegelhof 6 =
- G. E. 495 R.
- 5) Dingelsdorf, Pfd. Einw. 321. (Ev. 2, R. 319.)
 2. Oberndorf, W. 35.
- G. E. 356. (Ev. 2, R. 354.)
- 6) Freudenthal, Dorf. Einw. 188 R. Fil. v. Langenrain.
 (Grundherr: Febr. v. Bodmann zu Bodmann.)

- 7) Gürtlingen, Pfd. Einw. 270. (Ev. 1. R. 269.)
(Grundherr: Frhr. v. Bodmann zu Nöggingen.)
- 8) Zegne, Dorf u. Schl. Einw. 109.
2 Adelheiden, ehem. Kl. 3.
 Tit. von Allensbach.
 G. E. 112 R.
- 9) Kaltenbronn, Dorf Einw. 102.
2. Gemeinwerk, H. . . . 18 R. | 4. Fischerhaus 5 R.
3. Thürrain, H. . . . 17 Ev.
 Tit. von Allensbach.
 G. E. 142. (Ev. 23, R. 119.)
- 10) Langenrain, Pfd. Einw. 160. (Ev. 2, R. 158.)
2. Dürrenhof 7 R. | 4. Storckenhof 6 R.
3. Steckenhof 17 Ev. | 5. Höfen 10
 G. E. 200. (Ev. 2, R. 198.)
- 11) Liggeringen, Pfd. Einw. 387.
2. Hirtenhof 13 | 4. Röhrnang 12
3. Mühlberg 10
 G. E. 422 R.
(Grundherr: Frhr. v. Bodmann zu Bodmann.)
- 12) Ligelsterren, Pfd. Einw. 204.
2. Mainau, Insel u. Schl. 23.
 G. E. 227 (Ev. 2, R. 225.)
(Grundherr von 2: Gräfin v. Langenstein.)
- 13) Markteltingen, Pfd. Einw. 397 (Ev. 2, R. 395.)
- 14) Nöggingen, Pfd. Einw. 249. (Ev. 6, R. 243.)
(Grundherr: Frhr. v. Bodmann zu Nöggingen.)
- 15) Reichenau, Insel m. 3 Pfarreien. Oberzell, Unterzell und Münster
Einw. 1365. (Ev. 2, R. 1363.)
- 16) Wollmaringen, Pfd. Einw. 804.
2. Lohnerhof 13 | 5. Delisle's Gut 3
3. Josuek, H. . . . 9 | 6. Bettenberg 6
4. Biegelhütte 5 | 7. Fürstenberg 2
 G. E. 842. (Ev. 2, R. 840.)

4. Bezirksamt Engen.

Enthält 14 Gemeinden. Seelenzahl: 6755 (Ev. 36, R. 6719.)

(Standesherr des ganzen Bezirks: Fürst von Fürstenberg.)

Verwaltungs-Behörden.

Bezirksamt: Hr. Carl Leo, Oberamtmann.
 Amtsdirektorat: = Friedrich v. Ehren.
 Kath. Dekanat: Vacat.
 Physikate: = Dr. Eduard Dilger, Amtsphysikus.
 = Eduard Rautter, Amtschirurg.
 Amtscasse: = Heinr. Stähly, Ober-Einnehmer.

Gemeinden.

- 1) Engen, Stadt. Einw. 1250. (Ev. 26, R. 1224.)
- 2) Altdorf, Dorf. Einw. 379 R. Fil. v. Engen.
- 3) Ansfelfingen, Dorf. Einw. 340.
2. Hohenhöwen, H. 10 | 3. Hausen, H. 29
Fil. von Engen.
 G. E. 379 (Ev. 8, R. 371.)
- 4) Barga, Dorf. Einw. 201.
2. Schopfloch, H. 18.
Fil. von Engen.
 G. E. 219 R.
- 5) Biesendorf, Pfd. Einw. 239.
2. Thalmühle 11 | 3. Kriegerthal, Eisenwerk . 16
 G. E. 266 R.
- 6) Bittelbrunn, Dorf. Einw. 294.
2. Hangerhof, 7.
Fil. von Engen.
 G. E. 301 R.
- 7) Eckartsbrunn, Dorf. Einw. 102 R. Fil. v. Honstetten.
- 8) Ehingen, Pfd. Einw. 549.
2. Niedmühle 8 | 3. Dehle 5
 G. E. 562 R.
- 9) Emmingen ab Egg, Pfd. Einw. 935.
- | | |
|---------------------------------|-------------------------------|
| 2. Ziegelhütte 10 | 11. Thälemühle 4 |
| 3. Geyenreuthe, H. 11 | 12. Schenkenberg, Wallfahrts- |
| 4. Zeilen, M. 7 | Kirche mit Bruderhaus . 3 |
| 5. Bruderhaus 6 | 13. Schlatterhof 18 |
| 6. Lukas Kellers Hof 10 | 14. Winkel, H. 13 |
| 7. Eichholz, H. 9 | 15. Jägerhof 10 |
| 8. Winklermesserhof 10 | 16. Klemenzen, H. 10 |
| 9. Kubisthal, H. 9 | 17. Lehenholz, H. 7 |
| 10. Dittmar Schäfle's Hof . 11 | |
- G. E. 1083 (Ev. 1, R. 1082.)
- 10) Gattingen, Pfd. Einw. 493 (Ev. 1, R. 492.)
- 11) Honstetten, Pfd. Einw. 428.
- | | |
|---------------------------------|------------------------------|
| 2. Glashütten, z. H. 44 | 4. Wasserburg, H. 16 |
| 3. Hügelen, H. 11 | 5. Mühle 4 |
- G. E. 503 R.
- 12) Neuhausen, Dorf. Einw. 280.
2. Längenried, H. 7.
Fil. von Engen.
 G. E. 287 R.
- 13) Welschingen, Pfd. Einw. 591.
- | | |
|---------------------------|---------------------------|
| 2. Bleiche, H. 10 | 3. Rothbühl, H. — |
|---------------------------|---------------------------|
- G. E. 601 R.
- 14) Zimmerholz, Dorf. Einw. 318.
- | | |
|---------------------------|-----------------------------|
| 2. Eichberg, H. 8 | 3. Kalteherberg 8 |
|---------------------------|-----------------------------|
- Fil. von Engen.
 G. E. 334 R.

5. Bezirksamt Heiligenberg.

Enthält 14 Gemeinden. Seelenzahl: 7171. (Ev. 8, R. 7163.)

(Standesherr des ganzen Bezirks: Fürst von Fürstenberg.)

Verwaltungs-Behörden.

Bezirksamt: Hr. Dr. Joseph Kaiser, Amtmann.
 Amtsrevisorat: = Bonaventura Mader.
 Kath. Dekanat: = Matthäus Walser, Pfarrer in Fric-
 kingen.
 Physikate: = Dr. Anton Stöhr, Amtsphysikus.
 Amtscasse: Ist mit der Amtscasse in Ueberlingen vereinigt.

Gemeinden.

- 1) Heiligenberg, Pfb. und Schloß. Einw. 506. (Ev. 2, R. 504.)
 2. Gaisberg, H. 31 | 4. Hoffetten, H. u. M. . . . 10
 3. Baustadel, H. 31 | 5. Ellenfurtertobel, 5 H. . . . 66
 2-4: Fil. von Röhrenbach.
 5: " " " Deggenhausen.
 G. E. 644. (Ev. 2, R. 642.)
- 2) Beuren, Pfb. Einw. 469.
 2. Altenbeuren, D. 194 | 4. Trillenbühl, H. —
 3. Bäche, Kl. mit H. u. M. 34 | 5. Egg, H. —
 1-1: Fil. von Weisdorf, Amts Saltem.
 5: " " " Röhrenbach.
 G. E. 697 R.
- 3) Burgweiler, Pfb. Einw. 93. (Ev. 1, R. 92.)
 2. Dörsenbach, D. 134 | 6. Mettenbuch, W. 46
 3. Hahnenest, W. 46 | 7. Freudenberg, H. 8
 4. Boznegg, 3 H. 39 | 8. Dichtenhausen, 2 H. . . . 26
 5. Ulzhausen, 2 H. 15
 2, 4. u. 7.: Fil. von Dentingen, Amts Pfullendorf.
 8.: " " " der Fürstl. Sigmaring. Vfarrei Dstrach.
 G. E. 407. (Ev. 1, R. 406)
- 4) Deggenhausen, Pfb. Einw. 209.
 2. Oberfiggingen, D. 130 | 5. Stumpentobel, H. 6
 3. Ellenfurth, H. 12 | 6. Krauchen, H. —
 4. Lehen, H. 34
 G. E. 391 R.
- 5) Friclingen, Pfb. Einw. 624
 2. Bruckfelden, D. 103 | 6. Rikenwiesen, W. 20
 3. Berghof, H. 13 | 7. Hintersteigen, H. 12
 4. Gotpenweiler, W. 30 | 8. Kahäusle, H. 18
 5. Birkenweiler, W. 19
 G. E. 839. (Ev. 3, R. 836.)

6) Zomberg, (Oberz), Pfd. Einw. 26.

2. Akenbach, H.	14	17. Rothreis, H.	5
3. Azenweiler, W.	92	18. Rubacker, H.	28
4. Benistobel, H.	6	19. Sandacker, H.	6
5. Burg, H.	29	20. Schönenmühl, H.	14
6. Fattenhalben, H.	5	21. Schwende, H.	4
7. Fuchstobel, W.	26	22. Süßen, H.	4
8. Göhrenberg, H.	15	23. Unterhölge, H.	6
9. Heidbrennen, H.	11	24. Unterhomberg, D.	45
10. Höchsten, H.	3	25. Wahlweiler, W.	55
11. Jonistobel, H.	8	26. Wattenberg, W.	59
12. Limpach, Pfd.	135	27. Weisenbach, H.	5
13. Litiistobel, H.	13	28. Winterstauden, H.	7
14. Mogetzweiler, H.	15	29. Wipbertsweiler, W.	36
15. Oberhölge, 2 H.	20	30. Zinne, H.	6
16. Oberweiler, W.	15		

3. 4., 5., 11., 13., 15. u. 27.: Fil. von Limpach.
 2., 6., 14., 16. u. 26.: " " Roggenbeuren, Amts Meersburg.
 7.: " " Untertheuringen, Königl. Württemb. Ober-
 amts Tettnang.
 8.: " " Urnau, Amts Salem.
 G. C. 723 R.

7) Illmensee, Pfd. Einw. 165 R.

2. Krumbach, W.	41	4. Unterlichtenegg, H.	7
3. Oberlichtenegg, 2 H.	28		

2: Fil. der K. Württ. Pfarrei Ursingen.
 3: " von Oberhomberg.
 4: " " Deggenhausen.
 G. C. 241 R.

8) Illwangen, mit Maria Hof, Dorf. Einw. 102. Fil. von Illmensee, Amts Pfullendorf.

2. Auhof, H.	16	6. Kohlöffel, H.	11
3. Birkhof, H.	10	7. Niederweiler, W.	61
4. Glashütte (Ober- u. Unter-) 148		8. Tafern, W.	65
5. Höhreuth, Dorf	102		

4.: Fil. von Oberhomberg.
 5.: " " Zuzdorf, Königl. Württemb. Oberamts Ravensburg.
 3., 7., u. 8.: " " Ursingen, " Saulgau.
 G. C. 516 R.

9) Leustetten, Dorf. Einw. 216.

2. Lampach, W.	23	4. Steinberg, H.	—
3. Finkenhausen, H.	14		

Fil. von Weisdorf, Amts Salem.
 G. C. 253 R.

10) Roggenbeuren, Pfd. Einw. 105.

2. Spießhof	10	3. Haslachhof	5
-----------------------	----	-------------------------	---

G. C. 120 R.

11) Rutschweiler, Dorf. Einw. 120.

2. Egelreuth, W.	32	5. Neubrunn, D.	131
3. Gampenhof, H.	18	6. Brunhausen, W.	71
4. Judentenberg, D.	101	7. Wolzen, H.	22

1-3: Fil. von Ursingen, K. Württ. Oberamts Saulgau.
 4: " " Rutschweiler.
 5: " " Denkingen, A. Pfullendorf.
 6: " " Pfullendorf.
 7: " " Illmensee, A. Pfullendorf.
 G. C. 495. (Ev. 2, R. 493.)

12) Unterfgingen, Pfd. Einw. 279.

- | | |
|------------------------------|--------------------------------------|
| 2. Grünwangen, D. 48 | 4. Niedetsweiler, H. 12 |
| 3. Wagenberg, H. — | Fil. von Roggenbeuren, U. Meersburg. |

G. E. 339 R.

13) Wintersulgen, Dorf. Einw. 312.

- | | |
|-----------------------------------|--|
| 2. Röhrenbach, Pfd. 50 | 9. Steinbrunn, W. — |
| 3. Oberhena, W. 43 | 10. Lochmühle — |
| 4. Unterhena, D. 100 | 11. Oberhaslach, H. 17 |
| 5. Rifartsreuthe, 2 H. 33 | 12. Oberboshasel, H. 35 |
| 6. Bettenbrunn, Pfd. 123 | 13. Unterboshasel, H. u. W. 22 |
| 7. Sennberg, H. 5 | 14. Schbeck, D. 82 |
| 8. Unterhaslach, H. 10 | |

1., 3., 4. u. 5.: Fil. von Röhrenbach.

7.—10.: " " Bettenbrunn.

11.: " " Denkingen, U. Pfundendorf.

12. u. 13.: " " Illmensiee.

14.: " " Röhrenbach u. Illmensiee.

G. E. 832 R.

14) Wittenhofen, Dorf. Einw. 110.

- | | |
|----------------------------------|----------------------------------|
| 2. Harresheim, D. 109 | 11. Autenweiler, 2 H. 18 |
| 3. Wendlingen, D. 45 | 12. Weppach, vorm. Kl. 7 |
| 4. Thannen, H. 7 | 13. Rimpetsweiler, H. 10 |
| 5. Eggenweiler, H. 10 | 14. Wiggerweiler, H. 13 |
| 6. Hornstein, H. 9 | 15. Oberlachen, H. 14 |
| 7. Fellwangen, D. 164 | 16. Schoren, H. 12 |
| 8. Menwangen, D. 108 | 17. Ecken, H. 6 |
| 9. Allmannshausen, H. 10 | 18. Unterlachen 7 |
| 10. Sinnenberg, 2 H. 8 | |

1.—6.: Fil. von Roggenbeuren, U. Meersburg.

7.: " " Deggenhausen.

8.—10.: " " Unterfgingen.

11. u. 12.: " " Bermatingen, U. Salem.

13. u. 14.: " " Leutkirch, U. Salem.

G. E. 667 R.

6. Bezirksamt Hüfingen.

Enthält 33 Gemeinden. Seelenzahl: 49,338. (Ev. 403,
R. 18,912, Men. 15, Jör. 8.)

(Standesherr des ganzen Bezirks: Fürst von Fürstenberg.)

Verwaltungs-Beörden.

Bezirksamt: Vacat, Amtsvorstand.

Hr. Joseph Fischer, Assessor.

Amtsrevisorat: " Johann Nepomuk Zepf.

Kath. Dekanat:	= Carl Krebs, Pfarrer zu Donaueschingen (provis.).
Physikat:	= Dr. Fidel Jos. Wirth, Amtsphysikus.
	= Nikolaus Brunner, Amtschirurg.
Amtskasse:	= Carl Gastel, Obereinnehmer in Donaueschingen.

Gemeinden.

- 1) Müdingen, Stadt u. Schl. Einw. 1580.
 2. Obere Mühle 12 | 3. Rothlauben 17
 G. E. 1609. (Ev. 38, R. 1569, Sfr. 2.)
- 2) Aufen, Pfd. Einw. 623. (Ev. 1, R. 622.) Fil. von Heidenhofen.
- 3) Allmendshofen, Dorf. Einw. 465. (Ev. 14, R. 451.) Fil. von Donaueschingen.
- 4) Aufen, Dorf. Einw. 217 R. Fil. von Donaueschingen.
- 5) Bachheim, Pfd. Einw. 305 R.
- 6) Behla, Dorf. Einw. 310. (Ev. 2, R. 308.) Fil. von Hausen vor Wald.
- 7) Blumberg, Pfd. Einw. 509.
 2. Bollhaus, W. 91 | 4. Steppach, H. u. M. 21
 3. Randen, W. 88
 G. E. 709. (Ev. 2, R. 700, Men. 7.)
- 8) Bräunlingen, Stadt, Einw. 572.
 2. Holzlehof 14 | 4. Ziegelhütte 4
 3. Stockmühle 16 | 5. Säge, 6
 G. E. 1612 R.
- 9) Bruggen, Dorf. Einw. 76.
 2. Waldhausen, D. 83 | 5. Mittelbrunn, D. 99
 3. Waldhäuserhof. 11 | 6. Kreuztanne, 2 H. 13
 4. Dellingen, H. 10 | 5. u. 6.: Fil. von Hubertshofen.
 1.—4. Fil. von Bräunlingen. G. E. 292 R.
- 10) Bubenbach, Pfd. Einw. 246.
 2. Schwarzkreuzwirthshaus 5 | 3. Rappenloch 8
 G. E. 259 R.
- 11) Döggingen, Pfd. Einw. 666.
 2. Guggenmühle 18.
 G. E. 684 R.
- 12) Donaueschingen, Stadt und Schloß. Einw. 3007.
 2. Ziegelhütte 19 | Weierhaus. 9
 G. E. 3035. (Ev. 103, R. 2926, Sfr. 6.)
- 13) Fürstenberg, Stadt. Einw. 274.
 2. Schächerwirthshaus 40.
 G. E. 314. (Ev. 1, R. 313.)
- 14) Hausen vor Wald, Pfd. Einw. 265. (Ev. 2, R. 263)
- 15) Heidenhofen, Pfd. Einw. 125. (Ev. 1, R. 124)

- 16) Herzogenweiler, Dorf. Einw. 153. (Ev. 1, R. 152.) Fil. von
 Böhrenbach, Amts Neustadt.
- 17) Hochemmingen, Pfd. Einw. 434 R.
- 18) Sondingen, Pfd. Einw. 480. (R. 472, M. 8)
- 19) Subertshofen, Pfd. Einw. 226.
 2. Badmühle, H. 11. G. E. 237 R.
- 20) Mundelfingen, Pfd. Einw. 704.
 2. Kochmühle 8. G. E. 712. (Ev. 1, R. 711.)
- 21) Neidingen, Pfd. Einw. 759.
 2. Gnadenthal, 2 H. . . . 6 | 3. Kloster Mariahof. . . . 17
 G. E. 812. (Ev. 2, R. 810.)
- 22) Neuenburg, Dorf. Einw. 59. Fil. von Bachheim.
 2. Burgmühle 6. G. E. 65 R.
- 23) Oberbränd, Dorf. Einw. 165 R. Fil. von Bubenbach.
- 24) Pfohren, Pfd. Einw. 861.
 2. Helden- oder Immenhöfe, 3 H. 42.
 G. E. 903. (Ev. 18, R. 885.)
- 25) Riedböhlingen, Pfd. Einw. 766.
 2. Heiligkreuzhof 10. G. E. 776. (Ev. 1, R. 775.)
- 26) Riedöschingen, Pfd. Einw. 785.
 2. Schabelhöfe, 2 H. 7. G. E. 792 R.
- 27) Sumpfohren, Pfd. Einw. 249. (Ev. 1, R. 248.)
- 28) Sunthausen, Pfd. Einw. 502. (Ev. 215, R. 287.) (Der evangel.
 Theil: Fil. von Thuningen, R. Mürtt. Oberamts Tuttlingen.)
- 29) Thannheim, Pfd. Einw. 656.
 2. Klosterhof 34 | 4. Untere Mühle 5
 3. Obere Mühle 7 | 5. Ziegelhütte 9
 G. E. 711 R.
- 30) Unadingen, Pfd. Einw. 645.
 2. Posthaus 10 | 3. Eulenmühle 12
 G. E. 667 R.
- 31) Unterbränd, Dorf. Einw. 98.
 2. Heidentoch, H. 4. Fil. von Subertshofen.
 G. E. 102 R.
- 32) Wolterdingen, Pfd. Einw. 700 R.
- 33) Zindelstein, Dorf mit a. Schl. Einw. 96 R. Fil. von Wolterdingen.

7. Bezirksamt Meersburg.

Enthält 14 Gemeinden. Seelenzahl: 7133. (Ev. 41, R. 7090,
 3fr. 2.)

Verwaltungs-Behörden.

Bezirksamt:	Hr. Carl B o s c h, Oberamtmann.
Amtsrevisorat:	= Bartholomäus D ö r f l i n g e r.
Kath. Dekanat:	= Joseph H a i n, Pfarrer in Meersburg.
Physikat:	= Carl S o m m e r s c h u, Amtsphysikus.
	= Georg K r a u ß, Amtschirurg.
Amtskasse:	Vacat.

Gemeinden.

- 1) Meersburg, Stadt und Schloß. Einw. 1346.
2. Halmnau, 2 H. 25.
G. E. 1371. (Cv. 23, R. 1348.)
- 2) Adelsreuthe, Dorf. Einw. 60.
2 Lepfenhard, D. 63.
1: Fil. von Thalendorf, R. Württ. D. A. Tettwang.
2: " " Uraan, Amts Salem.
G. E. 123 R.
- 3) Ahausen, Dorf. Einw. 311 R. Fil. von Bermatingen, Amts Salem,
- 4) Baitenhausen, Dorf. Einw. 70. Fil. von Meersburg.
2. Dittenhausen, H. 9 | 3. Niedetsweiler 51
G. E. 130 R.
- 5) Daisendorf, Dorf. Einw. 150 R. Fil. von Meersburg.
- 6) Esrizweiler, D. Einw. 169.
2. Klustern, Pfd. 171.
G. E. 340 R.
- 7) Hagnau, Pfd. Einw. 557 R.
- 8) Immenstaad, Marktst. mit Helmsdorf, Pfd. Einw. 678. (Cv. 2, R. 676.)
- 9) Ittendorf, Pfd. Einw. 225.
2. Reute, W. 52 | 7. Leihwiesen, H. 6
3. Birrenseggel, W. 37 | 8. Felben, H. 10
4. Stehlingsweiler, H. 11 | 9. Kiedern, H. 6
5. Braitenbach, H. 9 | 10. Burgberg, H. 31
6. Hundweiler, H. 12
9 u. 10: Fil. von Bermatingen, Amts Salem.
G. E. 399 R.
- 10) Kippenhausen, Pfd. Einw. 187.
2. Frenkenbach, H. 23. Fil. von Ittendorf.
G. E. 210 R.
- 11) Markdorf, Stadt. Einw. 1476.
2. Mäggenweiler, Dorf . . . 73 | 5. Schrenberg, W. 32
3. Berkheim, Pfd. 51 | 6. Oberfischbach, 2 H. . . . 16
4. Wangen, Dorf 66 | 7. Schweppen, H. 6

- | | |
|---|-------------------------------|
| 8. Steibenkeeg, H. 5 | 12. Michelshaus, H. 7 |
| 9. Fügenweiler, W. 23 | 13. Stübtelehof 5 |
| 10. Kiebern, H. 8 | 14. Haslach, H. 11 |
| 11. Wermatsweiler, H. 10 | |
| 2: Fil. von Markdorf. | |
| 3: " " Bermatingen, Amts Salem. | |
| 4: " " Berkheim. | |
| G. E. 1789. (Cv. 14, R. 1773, Sfr. 2.) | |
| 12) Kaderach (Ober-), Dorf. Einw. 85. | |
| 2. Waggershausen, Dorf. 24. | |
| 1: Fil. von Berg, Königl. Württemb. Oberamts Tettnang. | |
| 2: " " Settenhausen, Königl. Württemb. Oberamts Tettnang. | |
| G. E. 106. (Cv. 1, R. 105.) | |
| 13) Kiedheim, Dorf. Einw. 120. | |
| 2. Leimbach, D. 165 | 5. Lippach, W. 52 |
| 3. Stadel, D. 111 | 6. Gangenweiler mit Aller- |
| 4. Heppach, D. 225 | heiligen, 3 H. 38 |
| 1. u. 2.: Fil. von Bergheim. | |
| 3. u. 4.: " " Untertheuringen, R. Württ. Oberamts Tettnang. | |
| 5.: " " Kluttern. | |
| 6.: " " Markdorf. | |
| G. E. 711 R. | |
| 14) Stetten, Dorf. Einw. 220. Fil. von Meersburg. | |
| 2. Braitenbach, H. mit einer | 3. Haarlachen, W. 15 |
| Kapelle 8 | 4. Ruzenhausen, H. 6 |
| G. E. 258. (Cv. 1, R. 257.) | |

3. Bezirksamt Möhringen.

Enthält 16 Gemeinden. Seelenzahl: 6957 (Cv. 172, R. 6785.)

(Standesherr des ganzen Bezirks, mit Ausnahme der Gemein-
den 3 u. 10, und Grundherr dieser Gemeinden: Fürst von Für-
stenberg.)

Verwaltungs-Beörden.

Bezirksamt: Hr. Sebastian Frey, Amtmann.
 Amtsrevisorat: = Johann Nepomuk Stocker.
 Kath. Dekanat: = Jos. Wehrle, Pfarrer in Eßlingen.
 Physik: = Dr. Joh. Evangelist Martin, Amts-
 physikus in Geisingen.
 = Joseph Anton Münzer, Amtschirurg.
 Amtscasse: Ist mit der Amtscasse Hüßingen in Do-
 naueschingen vereinigt.

Gemeinden.

- 1) Möhringen, Stadt. Einw. 1136.
 2. Rabenhof 14 | 4. Linden, H. 7
 3. Ziegelhütte 9 | 5. Brunnenhof 15
 G. C. 1181. (Ev. 23, R. 1158.)
- 2) Amtshausen, Kl. nebst Thalhof. Einw. 76. (Ev. 41, R. 35.)
 Fil. von Zimmern.
- 3) Auldingen, Pfd. Einw. 434 R.
- 4) Bachzimmern, Dorf. Einw. 180. (Ev. 43, R. 137.) Fil. von Zimmendingen.
- 5) Eslingen, Pfd. Einw. 227 R.
- 6) Geisingen, Stadt. Einw. 1184.
 2. Mühle 12. G. C. 1196. (Ev. 10, R. 1186.)
- 7) Gutmadingen, Pfd. Einw. 355. (Ev. 1, R. 354.)
- 8) Hausen und Kirchen, Pfd. Einw. 541.
 2. Efelmühle 15 | 3. Ziegelhütte 10
 G. C. 566 R.
- 9) Hintschingen, Dorf. Einw. 167 R. Fil. von Kirchen.
- 10) Immendingen, Pfd. Einw. 704.
 2. Höwenegg, H. 3 | 3. Gundelhof, H. 10
 G. C. 717. (Ev. 31, R. 686.)
- 11) Jppingen, Pfd. Einw. 365.
 2. Alte Schmelze 6 R.
 G. C. 369. (Ev. 1, R. 368.)
- 12) Mauenheim, Pfd. Einw. 352.
 2. Mühle 9.
 G. C. 361 R.
- 13) Stetten, Dorf. Einw. 261.
 2. Mühle 3. G. C. 264 R.
 Fil. von Kirchen.
- 14) Unterbaldingen, Pfd. Einw. 466.
 2. Jägerhaus 6 | 3. Thorhäusle —
 G. C. 472. (Ev. 22, R. 450.)
- 15) Warrenberg, Dorf u. Schloß. Einw. 87 R. Fil. von Geisingen und Gutmadingen.
- 16) Zimmern, Pfd. Einw. 305 R.

9. Bezirksamt Mößkirch.

Enthält 17 Gemeinden. Seelenzahl: 7922. (Ev. 42, R. 7877,
 Men. 1, Sfr. 2.)

(Standesherr des ganzen Bezirks: Fürst von Fürstenberg.)

Verwaltungs-Beörden.

- Bezirksamt: Hr. Demetrius Meßmer, Oberamtmann.
 Amtsrevisorat: = Joseph Anton Provence.
 Rath. Dekanat: = Joseph Anton Eitenbenz, Pfarrer
 in Biethingen.
 Physikat: = Dr. Meinrad Müller, Amtschirurg.
 = Fidel Rebstein, Amtschirurg.
 Amtscasse: Ist mit der Amtscasse in Pfullendorf vereinigt.

Gemeinden.

- 1) Mößkirch, Stadt mit einem Schloß. Einw. 1630.
 2. Brettenfurter Mühle . . . 12 | 6. Lohmühle 4
 3. Thalmühle 15 | 7. Armenhaus 7
 4. Sägemühle 9 | 8. Ziegelhütte 10
 5. Delmühle 2 | 9. Wafenmeisterei 7
 G. E. 1696. (Ev. 8, R. 1686, 3te. 2.)
- 2) Altheim, Dorf, Einw. 318 R. Fil. von Biethingen.
- 3) Biethingen, Pfd. Einw. 211
 2. Hölzle, W. 53 | 4. Haslacher Hof 5
 3. Gröbelmaierhof 7 | 5. Kohlbetterhof 5
 G. E. 281. (Ev. 1, R. 280.)
- 4) Boll, Pfd. Einw. 311.
 2. Flaenthal, W. 19 | 5. Riebhof 10
 3. Grünflecken, H. 13 | 6. Hubelhof 6
 4. Kohlstöffel, H. 11 | 7. Untermühle 14
 4: Filial von Oberhomberg, Amts Heiligenberg.
 G. E. 384. (E. 4, R. 380.)
- 5) Göggingen, Pfd. Einw. 662. (R. 661, Men. 1.)
- 6) Heudorf, Pfd. Einw. 347 R.
- 7) Kreenheinstetten, Pfd. Einw. 478.
 2. Thiergarten, W. 38 | 3. Neumühle a. d. Donau 11
 G. E. 527 R.
- 8) Krumbach, Pfd. Einw. 292.
 2. Solomaierhof 8 | 3. Ragenmaierhof 7
 G. E. 307 R.
- 9) Langenhard, Dorf. Einw. 190 R. Fil. von Rohrdorf und Guttenstein.
- 10) Leiberningen, Pfd. Einw. 611.
 2. Fengenfeld, W. 101 | 4. Donauhaus, H. 4
 3. Wildenstein, Schl. 5 |
 G. E. 721. (Ev. 3, R. 718.)
- 11) Menningen, Pfd. Einw. 243.
 2. Eitshöfen, D. 56. G. E. 299 R.
- 12) Kast, Pfd. Einw. 386 R.
 (Standesherrn: Die Markgrafen von Baden.)
 Hof- und Staats-Handb. 1843. 12

- 13) Rohrdorf, Dorf. Einw. 571. (Ev. 6, R. 565.) Fil. von Mößkirch.
 14) Sauldorf, Pfd. Einw. 387. (Ev. 11, R. 376.)
 2. Roth, W. 95. (Ev. 1, R. 94.)
 G. E. 482. (Ev. 12, R. 470.)
 (Standesherrn: Die Markgrafen von Baden.)
 15) Schnerklingen, Dorf. Einw. 182 R. Fil. von Mößkirch.
 16) Sentenhart, Pfd. Einw. 257. (Ev. 9, R. 248.)
 17) Wasser. Diese Gemeinde bilden die Dörfer:
 1. Oberbichtlingen . . . 93 R. 3. Unterbichtlingen . . . 121 R.
 2. Reuthe 108 " 4. Wackerhöfen . . . 92 "
 (Ev. 1, R. 107.)
 Fil. von Mößkirch.
 G. E. 414. (Ev. 1, R. 413.)

10. Bezirksamt Neustadt.

Enthält 32 Gemeinden. Seelenzahl: 15,004. (Ev. 39, R. 14965.)

(Standesherr des ganzen Bezirks: Fürst von Fürstenberg.)

Verwaltungs-Behörden.

- Bezirksamt: Hr. Mathias Martin, Amtmann.
 = Johann Nepomuk Ganter, Assessor.
 Amtsrevisorat: = Gabriel Reichert.
 Kath. Dekanat: = Johann Georg Löhle, Pfarrer in
 Böhrenbach.
 Physikate: = Dr. Jos. Winterhalter, Amtsphysikus.
 = Wendelin Albert, Amtschirurg.
 = Dionis Stegerer, Amtschirurg in
 Böhrenbach.
 Amtscasse: Ist mit der Amtscasse in Bonndorf vereinigt.

Gemeinden.

- 1) Neustadt, Stadt. Einw. 1701. (Ev. 3. R. 1698.)
- 2) Altglashütte, Pfd. Einw. 227 R.
- 3) Bärenthal, Dorf. Einw. 168 R. Fil. von Altglashütte.
- 4) Bregenbach, Dorf. Einw. 148 R. Fil. von Urach.

- 5) Dittlishausen, Dorf. Einw. 370 R.
 2. Weiler H. 66 | 3 Rirnberg, H. 10
 Fil. von Böffingen.
 G. E. 446. (Ev. 6, R. 440.)
- 6) Eisenbach, Dorf. Einw. 570. Fil. von Friedenweiler.
- 7) Falkau, Dorf. Einw. 309. (Ev. 1. R. 308.) Fil. von Altglashütte.
- 8) Fischbach, Dorf. Einw. 197.
 2. Hinterhäuser, W. 51 | 4. Schwende, W. 47
 3. Reiterwies, W. 10
 Fil. von Lenzkirch.
 G. E. 305 R.
- 9) Friedenweiler, Pfd. Einw. 181 R.
- 10) Göschweiler, Dorf. Einw. 414.
 2. Stallegg, H. 5.
 Fil. von Böffingen.
 G. E. 419 R.
- 11) Zammereisenbach, Dorf. Einw. 242. (Ev. 2, R. 240.) Fil. von Urach
- 12) Kappel, Pfd. Einw. 490.
 2. Grünwald, ehemal. Kl. 136.
 G. E. 626. (Ev. 2, R. 624.)
- 13) Langenbach, Dorf. Einw. 376 R. Fil. von Böhrenbach.
- 14) Langenordnach, Dorf. Einw. 295. (Ev. 1, R. 294.) Fil. von Friedenweiler.
- 15) Linach, Dorf. Einw. 257 R. Fil. von Schönenbach.
- 16) Löffingen, Stadt. Einw. 1191.
 2. Krähenbach, W. 11.
 G. E. 1202. (Ev. 6, R. 1196)
- 17) Neuglashütte, Dorf. Einw. 102 R. Fil. von Altglashütte.
- 18) Oberlenzkirch, Marktflecken. Einw. 664. (Ev. 4, R. 660.)
- 19) Raichebuch, Dorf. Einw. 158.
 2. Berg, W. 94 | 3. Windgfäll, W. 18
 Fil. von Lenzkirch.
 G. E. 270 R.
- 20) Reiselfingen, Pfd. Einw. 385 R.
- 21) Rötchenbach, Dorf. Einw. 641. (Ev. 2, R. 639.) Fil. von Böffingen.
- 22) Rudenberg, Dorf. Einw. 242.
 2. Reichenbach, W. 39.
 Fil. von Friedenweiler.
 G. E. 281. (Ev. 1, R. 280.)
- 23) Saig, Pfd. Einw. 315.
 2. Mühlingen, W. 107.
 G. E. 422 R.
- 24) Schollach, Dorf. Einw. 426 R. Fil. von Urach.
- 25) Schönenbach, Pfd. Einw. 501 R.
- 26) Schwärzenbach, Dorf. Einw. 376 R. Fil. von Friedenweiler.
- 27) Seppenhofen, Dorf. Einw. 364 R. Fil. von Böffingen.

- 28) Siedelbach, Dorf. Einw. 63.
2. Eckbach, W. 37.
Zit. von Breitenau, Landamts Freiburg.
G. E. 100 R.
- 29) Unterlenzkirch, Dorf. Einw. 401.
2. Alpenhütte, H. 15.
Zit. von Oberlenzkirch.
G. E. 416 R.
- 30) Urach, Vfd. Einw. 611 (Ev. 4, R. 607.)
- 31) Vierthäler, Dorf — bestehend aus:
1. Altenweg, W. 384 | 3. Schildwende, W. 89
2. Springelsbach, W. 107 | 4. Josthal, W. 506
Zit. von Neustadt.
G. E. 1086 R.
- 32) Vöhrenbach, Stadt. Einw. 940.
2. Gefäll, H. 16 | 6. An der Eck, H. 4
3. Schwanenbach, W. 65 | 7. Bruderhaus, H. 2
4. Fuchslösch, W. 32 | 8. Walke, H. 1
5. Urspach, W. 27
G. E. 1087. (Ev. 7, R. 1080.)

11. Bezirksamt Pfullendorf.

Enthält 12 Gemeinden. Seelenzahl: 4582. (Ev. 40, R. 4542.)

Verwaltungs- Behörden.

Bezirksamt: Hr. Franz Joseph Bauer, Amtmann.
 Amtsrevisorat: = Bartholomäus Leonhard.
 Rath. Dekanat: = Simon Waldbart, Stadtpfarrer zu
 Pfullendorf.
 Physikat: = Simon Thaddäus Kienzler.
 = Christian Klopfer, Amtschirurg.
 Amtscasse: = Carl Hoffmann, Regierungsrath,
 Overeinnehmer und Domänenver-
 walter.

Gemeinden.

- 1) Pfullendorf, Stadt. Einw. 1683.
2. Schönbronn, H. 12.
G. E. 1695. (Ev. 20, R. 1675.)

- 2) Nach, Dorf. Einw. 88 R. Fil. von Linz.
- 3) Denfingen, Pfd. Einw. 167.
- | | |
|--------------------------------|------------------------------|
| 2. Andelsbach, 2 H. 31 | 5. Straß, W. 47 |
| 3. Krähensried, H. 14 | 6. Langgassen, W. 82 |
| 4. Hilpensberg, W. 53 | 7. Mallaien, H. 19 |
- G. E. 413. (Ev. 1, R. 412.)
- 4) Eberatsweiler, Dorf. Einw. 95. (Ev. 3, R. 92.) Fil. von Herdwangen.
- 5) Großschönach, Pfd. Einw. 105.
- | | |
|--|--------------------------|
| 2. Kleinschönach, W. 52 | 6. Egg, H. 30 |
| 3. Hubmühle 5 | 7. Sohl, W. 71 |
| 4. Altholderberg, 2 H. mit
Pfarrkirche 31 | 8. Reuthe, H. 19 |
| 5. Adriatsweiler, H. 18 | 9. Dobelhof 13 |
- 5, 6 u. 7: Fil. von Altholderberg.
8: " " Linz.
- G. E. 347. (Ev. 4, R. 343.)
- 6) Großstadelhofen, Dorf. Einw. 102.
- | | |
|------------------------------------|---------------------------------|
| 2. Kleinstadelhofen, W. 58 | 4. Wattenreuthe, W. 106 |
| 3. Sylvenstahl, W. 51 | 5. Furtmühle, H. 15 |
- 1: Fil. von Altholderberg.
2 u. 3: " " Denfingen.
4: " " Pfullendorf.
- G. E. 332. (E. 5, R. 327.)
- 7) Herdwangen, Pfd. Einw. 360.
- | | |
|--------------------------------|-------------------------------|
| 2. Alberweiler, W. 73 | 5. Waldbhof, 3. H. 74 |
| 3. Mühlhausen, 2 H. 19 | 6. Lautenbach, W. 40 |
| 4. Schwende, 3. H. 61 | 7. Sahlensbach, W. 87 |
- 6: Fil. von Altholderberg.
7: " " Linz.
- G. E. 714. (Ev. 7, R. 707.)
(Standesherrn: Die Markgrafen von Baden.)
- 8) Linz, Pfd. Einw. 428 R.
- 9) Schwäblishausen, Dorf. Einw. 136 R. Fil. von Zell am Andelsbach.
- 10) Waldbeuern, Dorf. Einw. 122 R. Fil. von Burgweiler, Amts Heiligenberg.
- 11) Wangen, Dorf. E. 118 R. Fil. von Dstrach, Hohenzoll. Amts gl. R.
- 12) Zell am Andelsbach, Pfd. Einw. 114 R.

12. Bezirksamt Adolphzell.

Enthält 25 Gemeinden. Seelenzahl: 13,318. (Ev. 695, R. 11,294, Jfr. 1329.)

Verwaltungs-Behörden.

Bezirksamt: Hr. Joseph Klein, Oberamtmann,
" Joseph v. Litschgi, Assessor.

Amtsrevisorat:	Fr. Joseph Haas.
Kath. Dekanat:	= Ludwig Ill, Pfarrer zu Friedingen.
Physikat:	= Georg Flaig, Amtsphysikus.
	= Joseph Fritsch, Amtschirurg.
Amtscasse:	= Ferd. Engeßer, Domänenverwalter.

Gemeinden.

- 1) Adolphzell, Stadt. Einw. 1205.
 2. Wietnau, H. 15.
G. E. 1220. (R. 1219, Zfr. 1)
- 2) Arlen, Dorf. Einw. 332. (Ev. 1, R. 331.) Fil. von Rielasingen.
(Grundherr: Graf v. Enzenberg.)
- 3) Bankholzen, Pfd. Einw. 217 R.
- 4) Böhlingen, Pfd. Einw. 820.
 2. Biegelhütte, 9.
G. E. 829. (Ev. 1, R. 828.)
- 5) Böhringen, Pfd. Einw. 315.

2. Reuthe, 3 H. 32	4. Rickelshausen, H. 29
3. Baldensfetten, 2 H. 12	

 G. E. 388. (Ev. 12, R. 376.)
- 6) Büdingen, Pfd. Einw. 608 Ev.
(Grundherren: Die Junfer v. Imthurn.)
- 7) Friedingen, Pfd. Einw. 416

2. Schloßberg, H. 21	4. Hardmühle 7
3. Neuhaus, H. 9	

 G. E. 453 R.
- 8) Gaienhofen, Dorf. Einw. 232. Fil. von Horn.
 2. Honisheim, H. 8.
G. E. 240. (Ev. 1, R. 239.)
- 9) Gailingen, Pfd. Einw. 1447.
 2. Dergailingen, H. 19.
G. E. 1466. (Ev. 15, R. 726, Zfr. 725.)
- 10) Gottmadingen, Pfd. Einw. 758 R.
(Grundherr: Graf v. Langenstein.)
- 11) Gundolzen, Dorf. Einw. 143 R. Fil. von Horn.
- 12) Hausen, Pfd. Einw. 232.
 2. Dornenmühle 8.
G. E. 240 R.
- 13) Kemmenhofen, Pfd. Einw. 254. (Ev. 3, R. 251.)
- 14) Horn, Pfd. Einw. 218.

2. Hornstaad, W. 12	3. Balesheim, 2 H. 11
-----------------------------	-------------------------------

 G. E. 241 R.
- 15) Jznang, Dorf. Einw. 298 R. Fil. von Weiter.
- 16) Moos, Dorf. Einw. 269 R. Fil. von Böhlingen.
- 17) Vehnigen, Pfd. Einw. 680.

2. Rattenhorn, W. 80	3. Stiegen, W. 36
------------------------------	---------------------------

- | | |
|----------------------------|----------------------------|
| 4. Niedern, H. 10 | 7. Aspen, H. 17 |
| 5. Stuttgart, H. 6 | 8. Sittern, H. 15 |
| 6. Eimen, H. 10 | 9. Oberstaad, H. 4 |
| G. C. 858 R. | |
- 18) Randegg, Pfd. Einw. 781.
 2. Murbach, W. 98 R. | 4. Karpen, H. 8 R.
 3. Kaltenbach, H. 21
 G. C. 908. (R. 597, Jfr. 311.)
- 19) Rielsingen, Pfd. Einw. 420.
 2. Rosenegg, H. 5.
 G. C. 425. (Ev. 6, R. 419.)
- 20) Schienen, Pfd. Einw. 287.
 2. Schrozburg, H. 6 | 5. Figselshausen, H. 7
 3. Oberbühl, H. 5 | 6. Büblarz, H. 7
 4. Unterbühl, H. 6
 G. C. 318 R.
- 21) Singen, Marktflecken. Einw. 1174.
 2. Remishof, W. 6 | 3. Niederhof, H. 7
 G. C. 1187. (Ev. 17 R. 1170.)
 (Grundherr: Graf v. Enzenberg.)
- 22) Ueberlingen, Pfd. Einw. 287. (Ev. 2, R. 285.)
- 23) Wangen, Pfd. Einw. 575.
 2. Marbach, Schl. 6 | 3. Langenmoos, H. 8
 G. C. 589. (R. 393, Jfr. 196.)
- 24) Weiler, Pfd. Einw. 203.
 2. Bettmang, W. 37.
 G. C. 240 R.
- 25) Worblingen, Pfd. Einw. 572.
 2. Hittisheim, H. 13.
 G. C. 585. (Ev. 29, R. 460, Jfr. 96.)

15. Bezirksamt Salem.

Enthält 15 Gemeinden. Seelenzahl: 4685. (Ev. 32, R. 4624, Men. 26, Jfr. 3.)

(Standesherrn des ganzen Bezirks, mit Ausnahme der Gemeinden 13 und 14: die Markgrafen von Baden.)

Verwaltungs-Behörden.

Bezirksamt: Hr. Felix Anton Ruckmich, Amtmann.
 Amtsrevisorat: = Ernst v. Weinhart.
 Rath. Dekanat: = Carl Granfer, Pfarrer zu Leutkirch.
 Physikat: = Albert Bodenius, Amtsphysikus.
 = Joseph Stark, Amtschirurg.
 Amtscasse: Ist mit der Amtscasse in Ueberlingen vereinigt.

Gemeinden.

- 1) Salem, Pfd. u. Schloß. Einw. 285.
 2. Stephansfeld, W. . . . 72 | 5. Forst, H. 18
 3. Kirchberg, Schl. . . . 6 | 6. Gailhöf, D. 49
 4. Schwandorf, H. . . . 11
- 3: Fil. von Immenstaad, H. Meersburg.
 6: " " Altheim, H. Ueberlingen.
 G. E. 441. (Ev. 24, R. 349, M. 16, Str. 3.)
- 2) Bermatingen, Pfd. Einw. 553 R.
 3) Buggensfeld, Dorf. Einw. 156.
 2. Wehhausen, H. 14.
 Fil. von Leutkirch.
 G. E. 170 R.
- 4) Grasbeuern, Dorf. 121 R.
 Fil. von Wimmenhausen.
- 5) Wimmenhausen, Pfd. Einw. 554.
 2. Banzenreuthe, H. . . . 9 | 3. Killenberg, H. 2
 G. E. 565. (R. 563, M. 2.)
- 6) Mittelstweiler, Dorf. Einw. 86.
 2. Unterstweiler Dorf. 86.
 Fil. von Leutkirch.
 G. E. 172. (R. 167, M. 5.)
- 7) Mühlhofen, Dorf. Einw. 158.
 2. Gebhartsweiler, W. . . . 50 | 4. Oberrieden, H. 4
 3. Hallendorf, 2 H. . . . 16
 Fil. von Seefeldern.
 G. E. 228. (R. 225, M. 3.)
- 8) Neufnach, Dorf, mit Wespaach (Armenhaus). Einw. 504.
 2. Leutkirch, W. . . . 65 | 3. Habertsweiler, W. . . . 44
 (Eis der Pfarrei.) | 4. Birkenweiler, H. 2
 1, 3, 4: Fil. von Leutkirch.
 G. E. 615 R.
- 9) Nusdorf, Dorf. Einw. 169.
 2. Fischerhaus. 11.
 Fil. von Seefeldern.
 G. E. 180 R.
- 10) Oberstweiler, Dorf. Einw. 136 R. Fil. von Leutkirch.
- 11) Oberuhldingen, Dorf. Einw. 354.
 2. Seefeldern, W. . . . 42 | 4. Birnau, Schl. 2
 (Eis der Pfarrei.) | 5. Oberhof, H. 20
 3. Maurach, Schl. . . . 25
 1, 3, 4, 5: Fil. von Seefeldern.
 G. E. 443. (Ev. 7, R. 436.)
- 12) Tüfingen, Dorf. Einw. 162.
 2. Mendlishausen, H. . . . 19 | 4. Bergshof, W. 16
 3. Salzhof, H. 12 | 5. Baufnang, W. 38
 1, 2: Fil. von Wimmenhausen.
 3: " " Seefeldern.
 4, 5: " " Lippertsreuthe, H. Ueberlingen.
 G. E. 247 R.

- 13) Unteruhldingen, Dorf. Einw. 185.
 2. Schiggendorf, D. 113.
 Fil. von Seefeldten.
 G. E. 298 K.
 (Standesherr: Fürst v. Fürstenberg.)
- 14) Urnau, Pfd. Einw. 232 K.
- 15) Weildorf, Pfd. Einw. 284. (Ev. 1, K. 283.)

14. Bezirksamt Stetten am kalten Markt.

Enthält 12 Gemeinden. Seelenzahl: 4738. (Ev. 9, K. 4729.)

Verwaltungs-Beörden.

Bezirksamt: Hr. Conrad Heuberger, Amtmann.
 Amtsrevisorat: = Thomas v. Himberger. (Prov.)
 Kath. Dekanat: = Anton Häppler, Pfarrer zu Stetten.
 Physikat: = Johann Diebold, Amtsphysikus.
 Amtskasse: Ist mit der Amtskasse in Pfullendorf vereinigt.

Gemeinden.

- 1) Stetten am kalten Markt, Marktstellen. Einw. 1017. (Ev. 2, K. 1015.)
 (Grundherr: Graf v. Langenstein.)
- 2) Engelwies, Pfd. Einw. 445 K.
- 3) Gutenstein, Pfd. Einw. 447 K.
 (Grundherr: wie ad 1)
- 4) Zarthelm, Pfd. Einw. 455 K.
 (Grundherr: Fürst v. Fürstenberg.)
- 5) Hausen, Pfd. Einw. 229.
 2. Schloßhausen, H. . . . 13 | 4. Prestenegg, H. . . . 8
 3. Altersberg, H. . . . 5 | G. E. 255 K.
- (Grundherr: wie ad 1)
- 6) Zeinstetten, Pfd. Einw. 517 K.
 (Grundherr: wie ad 4)
- 7) Neidingen, Dorf. Einw. 130 K. Fil. von Hausen.
 (Grundherr: wie ad 1)
- 8) Nusplingen, Dorf. Einw. 172 K. Fil. von Stetten.
 (Grundherr: wie ad 1)
- 9) Oberglashütte, Dorf. Einw. 148 K.
 (Grundherr: wie ad 1)
- 10) Schweningen, Pfd. Einw. 837.
 2. Schönfeld, W. 12.
 G. E. 849 K.
 (Grundherr: wie ad 4)
- 11) Unterglashütte, Dorf. Einw. 108 K. Fil. von Stetten.
 (Grundherr: wie ad 1)

12) Werenwag, Schloß. Einw. 92. (Ev. 7, R. 85.)

2. Langenbrunn, D. 103 R.

1: Fil. von Schweningen.

2: = Hausen.

G. E. 195. (Ev. 7, R. 188.)

(Grundherr: wie ad 4)

15. Bezirksamt Stockach.

Enthält 34 Gemeinden. Seelenzahl 18,437. (Ev. 175, R. 18262.)

Verwaltungs-Behörden.

Bezirksamt:	Hr. Josef Nieder, Oberamtmann.
	= Johann Baptist Mors, Amtmann.
	= Franz Neumann, Assessor.
Amtsrevisorat:	= Johann Jakob Ott.
Kath. Dekanat:	= Joseph Anton Hirt, Pfarrer in Stockach.
Physikat:	= Dr. Nicolaus Brunner, Amts- physikus.
	= Johann Nepomuk Fay, Amtschirurg.
Amtskasse:	= Franz Pecher, Domänenverwalter.

Gemeinden.

- 1) Stockach, Stadt mit Vorstadt Aachen. Einw. 1655.
2. Ristorf, Hammerwerk. . . 71 | 3. Loretto, Kapelle. . . . 7
G. E. 1733. (Ev. 72, R. 1661.)
- 2) Nach, Stadt, mit 2 Mühlen, 1 Papiermühle, 1 Hammerwerk. Einw.
808. (Ev. 2, R. 806.)
- 3) Heuren. Pfd. Einw. 329 R.
(Grundherr: Graf v. Langenstein.)
- 4) Bodmann, Pfd. Einw. 826.
2. Rehmhof, H. 10 | 5. Kargegg, H. 11
3. Mooshof, H. 10 | 6. Frauenberg, H. 7
4. Bodenwald, H. 17
G. E. 881. (Ev. 15, R. 866.)
(Grundherr: Frhr. v. Bodmann zu Bodmann.)
- 5) Buchheim, Pfd. Einw. 476.
2. Siegelhütte. 11 | 4. Kallenberg, H. 17
3. Wolfegg, H. 8
G. E. 512. (Ev. 2, R. 510.)
(Grundherren von 1, 2, 3: Die Frhrn. v. Enzberg.)
(Grundherr von 4: Frhr. v. Ufm.)

6) Eigeltingen, Pfd. Einw. 793.

- | | | |
|--------------------------|--|-----------------------------|
| 2. Lohmühle 9 | | 4. Dauenberg, H. 23 |
| 3. Probsthof 8 | | |

G. E. 833. (Ev. 2, R. 831.)
(Grundherr: Graf v. Langenstein.)

7) Espasingen, Pfd. Einw. 381.

2. Spittelsberg, H. 22.

G. E. 403. (Ev. 5, R. 398.)
(Grundherr: Frhr. v. Bodmann zu Bodmann.)

8) Gallmansweil, Pfd. Einw. 205 R.

9) Zecheln, Dorf. Einw. 87.

- | | | |
|---------------------------|--|-------------------------------|
| 2. Büschhof 15 | | 5. Stengele, H. 7 |
| 3. Rehbaden, H. 9 | | 6. Weiffelderhof 12 |
| 4. Schoren, H. 24 | | 7. Glashütte, H. 12 |

Zil. von Mühlingen.

G. E. 166. (Ev. 1, R. 165.)

10) Zendorf, Pfd. Einw. 488.

- | | | |
|---------------------------------|--|--------------------------------|
| 2. Krätzmühle 8 | | 5. Guggenhausen, W. 58 |
| 3. Geistermühle 8 | | 6. Glashütte, W. 107 |
| 4. Morgenwies, Pfd. 122 | | |

5 u. 6: Zil. von Morgenwies.

G. E. 791 R.

11) Zindelwangen, Pfd. Einw. 141.

- | | | |
|---------------------------------|--|-----------------------------|
| 2. Kellenburg, Schl. u. 3 H. 40 | | 5. Lohnerhof 13 |
| 3. Braunenber, H. 27 | | 6. Berlingen, H. 13 |
| 4. Burgthal, W. 86 | | 7. Zollbruck, H. 15 |

G. E. 335. (Ev. 3, R. 332.)

12) Zoppetenzell, Pfd. Einw. 424.

2. Berenberg, W. 24 | 3. Wolfsholz, H. 9

G. E. 457. (Ev. 5, R. 452.)
(Grundherr von 2: Frhr. v. Buol.)

13) Lippringen, Pfd. Einw. 936.

- | | | |
|---------------------------------|--|--------------------------|
| 2. Wehnstetten, 2 H. 18 | | 4. Bielmühle 8 |
| 3. Edenstetten, 2 H. 23 | | 5. Neuhaus 7 |

G. E. 992. (Ev. 1, R. 991.)

14) Ludwigshafen, Pfd. Einw. 782.

- | | | |
|-----------------------------|--|---------------------------------|
| 2. Mirach, W. 62 | | 5. Regentsweiler, W. 11 |
| 3. Laubegg, 3 H. 50 | | 6. Bühlhof 20 |
| 4. Weierhof 10 | | 7. Blumhof 11 |

G. E. 946. (Ev. 37, R. 909.)

15) Mahlsbüren, Dorf. Einw. 248. Zil. von Raitshausach.

2. Schlierbach, 2 H. 9 | 3. Dpenbühl u. Herdtle, H. 13

G. E. 270 R.

16) Meinwangen, Pfd. Einw. 216.

- | | | |
|----------------------------|--|--------------------------|
| 2. Mühle 6 | | 4. Reismühle — |
| 3. Madachhöfe 36 | | |

G. E. 266. (Ev. 5, R. 261.)
(Grundherr: Graf v. Langenstein.)

- 17) Mühlingen, Pfd. Einw. 388.
 2. Gotterloch, H. 10 | 5. Reichlinshard, H. 5
 3. Etschreute, H. 9 | 6. Nozenberg, H. —
 4. Haldenhof 4
 G. E. 416. (Ev. 1, R. 415.)
 (Grundherr: Frhr. v. Suol.)
- 18) Münchhof, Dorf. Einw. 62. Fil. von Raithaslach.
 2. Homberg, W. 147 | 6. Gründelbuch, 2 H. 28
 3. Hirschlanden, H. 14 | 7. Schweingruben, 2 H. 18
 4. Brielholz, H. 10 | 8. Dornsberg, 3 H. 76
 5. Storenhöfe 25 | Fil. von Eigeltingen.
 G. E. 380. (Ev. 2, R. 378.)
 (Grundherr: Graf v. Langenstein.)
- 19) Krenzigen, Pfd. Einw. 726.
 2. St. Martinskapelle, H. 10.
 G. E. 736 R.
- 20) Ursingen, Pfd. Einw. 438.
 2. Langenstein, Schl. u. z. H. 56 | 4. Stockfelder Hof 14
 3. Portugiesischer Hof 9
 G. E. 517 R.
 (Grundherr: Graf v. Langenstein.)
- 21) Raithaslach, Pfd. Einw. 258 R.
 22) Reuthe, Dorf. Einw. 296 R. Fil. von Honstetten, Amts Engen.
 23) Schlatt unter Krähen, Dorf. Einw. 222 R. Fil. von Mühlhäusen
 Amts Blumenfeld.
 (Grundherren: Die Erben des Frhrn. Jos. v. Reischach.)
- 24) Schwabenreuthe, Dorf. Einw. 63 R. Fil. von Mühlingen.
 25) Schwandorf, Pfd. Einw. 608.
 2. Unterschwandorf, D. 193 | 6. Gemmingerhof 14
 3. Holzach, D. 73 | 7. Ugenthal, H. 18
 4. Volkertsweiler, D. 73 | 8. Weinwangerhof 9
 5. Hattelmühle 6
 G. E. 994 R.
- 26) Stahringen, Pfd. Einw. 432.
 2. Homburg, Schl. u. z. H. 66.
 G. E. 498 R.
- 27) Steißlingen, Pfd. mit 2 Mühlen. Einw. 1027. (Ev. 1, R. 1026.)
 (Grundherr: Frhr. v. Stössingen.)
- 28) Volkertshausen, Pfd. Einw. 325.
 2. Papiermühle 15 | 3. Hammerschmiede 23
 G. E. 363. (Ev. 9, R. 354.)
 (Grundherr: Graf v. Langenstein.)
- 29) Wahlwies, Pfd. Einw. 533. (Ev. 5, R. 528.)
 (Grundherr: Frhr. v. Bodmann zu Bodmann.)
- 30) Wier, (ober Wiechs), Dorf. Einw. 123 R. Fil. von Steißlingen.
 (Grundherr: Frhr. v. Stössingen.)
- 31) Winterspüren, Pfd., mit Hungerhof, Försterhaus, Einw. 242.
 2. Ursaul, W. 60 | 4. Malezreuthe, W. 12
 3. Hengelau, W. 68 | 5. Fettweiler, H. 14
 G. E. 396. (Ev. 2, R. 394.)

- 32) Wornsdorf, Pfb. Einw. 315.
 2. Fannenbrunn, W. . . . 38 | 4. Pfleisenmachershütte . . . 4
 3. Rößlerhof 8 | 5. Streckerhof 7
 G. E. 372. (Ev. 3. R. 369.)
 (Grundherr: Graf v. Langenstein.)
- 33) Zizenhausen, Dorf, mit Bleiche und Stampfwiesen. Einw. 815.
 2. Das Eisenwerk 66 | 5. Altsägehof 14
 3. Windegg, W. 159 | 6. Neusägehof 17
 4. Sennhof 7
 Fil. von Hindelwangen.
 G. E. 1078. (Ev. 2. R. 1076.)
 (Grundherr: Fehr. v. Buel.)
- 34) Zozenegg, Dorf. Einw. 238 R. Fil. von Hopetenzell.

16. Bezirksamt Stühlingen.

Enthält 16 Gemeinden. Seelenzahl: 6006. (Ev. 42, R. 5964.)

(Standesherr des ganzen Bezirks: Fürst von Fürstenberg.)

Verwaltungs-Beörden.

- Bezirksamt: Hr. Thaddäus Frey, Oberamtmann.
 Amtsrevisorat: Vacat.
 Kath. Dekanat: = Joh. Baptist Heinemann, Pfarrer
 zu Obereggingen.
 Physikat: = Dr. Joh. Mich. Würth, Amtsphysikus.
 = Eduard Willibald, Amtschirurg.
 Amtscasse: Ist mit der Amtscasse in Bonndorf vereinigt.

Gemeinden.

- 1) Stühlingen, Stadt. Einw. 593.
 2. Stühlingen, D. 515 | 4. Ziegelhütte 5
 3. Stühlingen, Schl. mit 2 H. 43 | 5. Weiler, 2 H. 33
 G. E. 1189. (Ev. 36, R. 1153.)
- 2) Eberfingen, Dorf. Einw. 388. (Ev. 4, R. 384.) Fil. von Stühlingen.
- 3) Endermettingen, Dorf. Einw. 167.
 2. Murrn, z. H. 60 | 3. Schüren, z. H. 25
 Fil. von Endermettingen.
 G. E. 252 R.

- 4) Zorheim, Dorf. Einw. 352.
2. Die Höfe, B. 163.
 Zil. von Schwerzen, U. Waldshut.
 G. C. 515 R.
- 5) Lembach, Pfd. Einw. 319. (Ev. 1, R. 318.)
- 6) Löhningen, Dorf. Einw. 78.
2. Raßbach, D. 53 | 3. Thalhöfe 25
 Zil. von Untermettingen.
 G. C. 156 R.
- 7) Mauchen, Dorf. Einw. 518.
2. Unteralp, H. 14.
 G. C. 532 R.
- 8) Obereggingen, Pfd. Einw. 266 R.
- 9) Obermettingen, Dorf. Einw. 243.
2. Die Alp. H. 15.
 Zil. von Untermettingen.
 G. C. 258 R.
- 10) Oberwangen, Dorf. Einw. 120.
2. Oberalp, H. 17 | 3. Sparrenberg, B. 92
 Zil. von Bettmaringen, U. Bonndorf.
 G. C. 229 R.
- 11) Ofteringen, Dorf. Einw. 172 R. Zil. von Degernau, U. Waldshut.
- 12) Schwaningen, Pfd. Einw. 368.
2. Kalvarienberg, H. u. Kapelle 8.
 G. C. 376. (Ev. 1, R. 375.)
- 13) Untereggingen, Dorf. Einw. 441.
2. Siegelhütte. 14.
 Zil. von Degernau, U. Waldshut.
 G. C. 455 R.
- 14) Untermettingen, Pfd. Einw. 272 R.
- 15) Unterwangen, Dorf. Einw. 150.
2. Mühle 10.
 Zil. von Schwaningen und Bettmaringen, U. Bonndorf.
 G. C. 160 R.
- 16) Weizen, Pfd. Einw. 448.
2. Mühle 13 | 3. Zollhäute, H. 6
 G. C. 467 R.

17. Bezirksamt Heberlingen.

Enthält 17 Gemeinden. Seelenzahl: 8541. (Ev. 90, R. 8450,
Jr. 1.)

Verwaltungs-Behörden.

Bezirksamt: Hr. Herrmann v. Faber, Amtmann.
Amtsrevisorat: = Philipp Wilhelm Nau. (X)

Kath. Dekanat: Hr. Wendelin Haib, Pfarrer in Andelslhofen.
 Physik: = Dr. Franz Jos. Hergt, Amtsphysikus.
 = Friedrich Maier, Amtschirurg.
 Amtscasse: = Joseph Gleichmann, Ueberenehmer.

Gemeinden.

1) Ueberlingen, Stadt. Einw. 2924.

- | | |
|--------------------------------|------------------------------|
| 2. Aulfkirch, D. 36 | 6. Burgberg, H. 11 |
| 3. Gotlbach, D. 51 | 7. Hüllwangen, H. 11 |
| 4. Brunnensbach, W. 24 | 8. St. Leonhard 10 |
| 5. Zwingenburg, H. 6 | |

G. C. 3073. (Ev. 69, R. 3004.)

2) Altheim, Pfd. Einw. 288. (Ev. 2, R. 286)

3) Andelslhofen, Pfd. Einw. 132.

- | | |
|----------------------------------|-----------------------------|
| 2. Hagenweiler, H. 21 | 5. Neutehöfe 29 |
| 3. Roggenbach, H. 27 | 6. Schönbuch, H. 14 |
| 4. Kengoldshausen, H. 10 | |

- 2: Fil. von Lippertsreuthe.
- 3, 4: " " Andelslhofen.
- 5: " " Ueberlingen.
- 6: " " Pfaffenhofen.

G. C. 233 R.

4) Hambergen, Dorf. Einw. 170.

- | | |
|--------------------------------|-----------------------------|
| 2. Ernatsreuthe, W. 76 | 3. Neuthemühle 10 |
| 1: Fil. von Pfaffenhofen. | |
| 2: " " Lippertsreuthe. | |
| 3: " " Andelslhofen. | |

G. C. 256 R.

5) Willasingen, Pfd. Einw. 306.

- | | |
|------------------------------|--------------------------|
| 2. Rassenhof 8 | 3. Beuren, H. 12 |
| 2, 3: Fil. von Pfaffenhofen. | |

G. C. 326 R.

(Grundherr: Fehr. Roth v. Schreckenstein)

6) Bonndorf, Pfd. Einw. 363.

- | | |
|-------------------------------|----------------------------------|
| 2. Buchhof 12 | 5. Hechlenhof 10 |
| 3. Eggenweiler, H. 13 | 6. Nügelhof 16 |
| 4. Halbenhof 15 | 7. Walpertsweiler, W. 34 |

G. C. 468 R.

7) Deisendorf, Dorf. Einw. 154.

- | | |
|------------------------------|-----------------------------|
| 2. Kastelhof 10 | 4. Wiedmerhof 13 |
| 3. Scheinbuch, H. 16 | 5. Hasenweide, H. 8 |

Fil. von Seefeldten, U. Catem.

G. C. 201 R.

8) Zattenweiler, Dorf. Einw. 40.

- | | |
|---------------------------------|-----------------------------------|
| 2. Heiligenholz, W. 26 | 8. Ramsberg, D. 20 |
| 3. Herrmannsberg, H. 20 | 9. Kieblehof 10 |
| 4. Ragensteig, W. 60 | 10. Furth, H. 11 |
| 5. Kirnbach, D. 76 | 11. Heimathweiler 37 |
| 6. Moos, W. 39 | 12. Pförendorf, H. 11 |
| 7. Neuweiler, W. 12 | 13. Rickertsweiler, W. 52 |

1-9: Fil. von Schönach, U. Willendorf.

10: " " Denkingen, "

11-13: " " Altheim.

G. C. 414. (Ev. 5, R. 409.)

- 9) Zödingen, Pfd. Einw. 286.
 2. Hohenlinden, H. 7 | 3. Spezzgart, H. 32
 G. E. 325 R.
- 10) Zohenbodmann, Dorf. Einw. 124.
 2. Baitenmühle 9 | 6. Homberg, H. 14
 3. Burghöf. 17 | 7. Niederweiler, H. 11
 4. Happenmühle 22 | 8. Unzenreuthe, H. 10
 5. Häusern, H. 12 | 9. Steinhof 28
 1-8: Fil. von Pfaffenhofen.
 9: " " Lippertsreuthe.
 G. E. 247 R.
- 11) Lippertsreuthe, Pfd. Einw. 193.
 2. Bruckfeldermühle 9 | 4. Hebsack, H. 4
 3. Hippmannsfeld, H. 13 | 5. Schellenberg (Söldnerhaus) 5
 G. E. 224 R.
- 12) Nesselwangen, Pfd. Einw. 166.
 2. Reuthehof 12. G. E. 178. (Ev. 3, R. 175.)
- 13) Owingen (Pfaffenhofen), Pfd. Einw. 522.
 2. Eugen, H. 7 | 5. Unterbach, W. 32
 3. Hedertsweiler, W. 38 | 6. Wälde, z. H. 39
 4. Haslach, H. 10 | 7. Hohenreuthe, H. 10
 G. E. 658. (Ev. 4, R. 653, Jfr. 1.)
- 14) Rifenbach, Dorf. Einw. 207.
 2. Riedhof 11.
 1: Fil. von Frifingen, u. Heiligenberg.
 2: " " Altheim.
 G. E. 218. (Ev. 3, R. 215.)
- 15) Seelfingen, Dorf. Einw. 140.
 2. Emdde, H. 15 | 5. Mahlspüren, Pfd. 129
 3. Hildegrund, H. 10 | 6. Sonnenberg, H. 8
 4. Friedenweiler, W. 28 | 7. Rufferhof 7
 1-3: Fil. von Mahlspüren.
 4: " " Winterspüren, u. Stockach.
 G. E. 337. (Ev. 3, R. 334.)
- 16) Sipplingen, Pfd. Einw. 871.
 2. Süßenmühle 28. G. E. 899. (Ev. 1, R. 898.)
- 17) Taufersdorf (Dodersdorf), Dorf. Einw. 201 R. Fil. von Schö-
 nach, u. Pfullendorf.

18. Bezirksamt Billingen.

Enthält 26 Gemeinden. Seelenzahl: 16,851. (Ev. 5125,
 R. 11,724, Jfr. 2.)

Verwaltungs-Behörden.

Bezirksamt: Hr. Carl Blattmann, Oberamtmann.

" Carl Frhr. v. Beust, Assessor, f. o.

Amtsrevisorat: Hr. Joseph Rothmund.

Evang. Dekanat: Ist mit dem des Amtes Hornberg vereinigt.

- Kath. Dekanat:** Hr. Joseph Scheffold, Pfarrer zu Dür-
heim.
- Physikat:** = Dr. Alois Rees, Amtsphysikus.
= Mathäus Engesser, Amtschirurg.
- Amtscasse:** = Friedrich Wilhelm Lorenz, Domä-
nenverwalter.

Gemeinden.

- 1) Billingen, Stadt, Einw. 3870. (Ev. 59, R. 3810, Zfr. 1.)
2. Nordstetten, W. 72 Ev. Fil. von Mönchweiler.
G. E. 3942. (Ev. 131, R. 3810, Zfr. 1.)
- 2) Biesingen, Dorf, Einw. 515. (Ev. 511, R. 3, Zfr. 1.) Fil. von
Desingen.
- 3) Dauchingen mit Langenthal, Pfd. Einw. 724 R.
- 4) Dürheim, Pfd. Einw. 1049. (Ev. 18, R. 1031.)
2. Ludwigsfaline. 102. (Ev. 24, R. 78.)
G. E. 1151. (Ev. 42, R. 1109.)
- 5) Fischbach, Pfd. Einw. 262. (Ev. 3, R. 259.)
2. Sinkingen, W. 156 R.
G. E. 418. (Ev. 3, R. 415.)
- 6) Grünigen, Pfd. Einw. 262. (Ev. 1, R. 261.)
- 7) Kappel, Dorf, Einw. 397. (Ev. 7, R. 390.) Fil. von Billingen.
- 8) Kirchdorf, Pfd. Einw. 240. (Ev. 1, R. 239.)
- 9) Klengen, Dorf, Einw. 504. (Ev. 1, R. 503.)
2. Beckhofen, W. 29 R.
Fil. von Kirchdorf.
G. E. 533. (Ev. 1, R. 532.)
- 10) Königsfeld, Dorf, Einw. 306. (Ev. 301, R. 5.)
- 11) Marbach, Dorf, Einw. 315. (Ev. 3, R. 312.) Fil. von Kirchdorf.
- 12) Mönchweiler, Pfd. Einw. 776 Ev.
- 13) Neuhausen, Pfd. Einw. 436. (Ev. 1, R. 435.)
- 14) Niedereeschach, Pfd. Einw. 699. (Ev. 3, R. 696.)
- 15) Oberbaldingen, Dorf, Einw. 840. (Ev. 339, R. 1.) Fil. von
Desingen.
- 16) Obereeschach mit Sommertshausen, Dorf, Einw. 573 R. Fil. von
Neuhausen.
- 17) Oberkirnach, Dorf, Einw. 422. (Ev. 407, R. 15.) Fil. von St.
Georgen, A. Hornberg.
- 18) Desingen, Pfd. Einw. 935. (Ev. 926, R. 9.)
- 19) Pfaffenweiler, Pfd. Einw. 237.
2. Spitalhof, W. 28 | 3. Häringshof, W. 54
2 u. 3: Fil. von Kirchdorf.
G. E. 319 R.
- 20) Rietheim, Dorf, Einw. 221 R.

- 21) Schabenhäusen, Dorf. Einw. 316. (Ev. 208, R. 108.) Fil. von Weiler.
- 22) Stockburg, Dorf. Einw. 149. (Ev. 145, R. 4.) Fil. von Mönchweiler.
- 23) Ueberauchen, Dorf. Einw. 265 R. Fil. von Kirchdorf.
- 24) Unterkirnach, Pfb. Einw. 784. (Ev. 4, R. 780)
- 25) Weiler, Pfb. Einw. 198. (Ev. 294, R. 4.)
 2. Burgberg, D. 307 | 3. Erdmannsweiler, D. . . 228
 G. G. 833. (Ev. 814, R. 19.)
- 26) Weilersbach, Pfb. Einw. 480. (Ev. 1, R. 479.)


II. Ober-Rheinkreis.

Flächengehalt: 78 □ Meilen. Enthält 18 Amtsbezirke mit 118 Gemeinden. Seelenzahl 336,377.


(Evang. 94,195, Kathol. 238,482, Menoniten 87, Israeliten 3,613.)

Regierung in Freiburg.

Director:

Hr. Friedr. Frhr. v. Keck, Geh. Rath II. Cl.  3.-F.E.L.4., f. o.


Räthe:

Hr. Martin Mors, Geh. Reg. Rath, vorsitzender Rath.  4.


= Johann Nepomuk Fromherz,

= Franz Stephani,

= Carl Graf v. Kageneck, M.O.R.

= Raimund Bannwarth,  4.

= Ludwig Cron,

= Dr. Ludwig Dettinger, Professor an der Universität,
 Beirath in Gewerbchulsachen.  4.

Regierungsräthe.

Medizinalreferent:

Hr. Dr. Carl Heinrich Baumgärtner, Hofrath und Professor
 an der Universität in Freiburg.

Kanzlei:

Secretäre:

Hr. Joh. Carl Dom. Mangold, Kanzleirath.

= Friedrich Meier.

Registratoren:	Hr. Anton Engler.
	= Franz Robert v. Stein.
Registraturgehülfe:	= Maier.
Regierungsbrevisoren:	= Johann Nepomuk Buisson.
	= Johann Hahn.
	= Christian Aberle.
	= Wilhelm Roman.
Revisionsgehülfe:	= Näher.
Stiftungsbrevisoren:	= Franz Xaver Hauser.
	= Carl Friedrich Dölter.
	= Sebastian Springer.
Revisionsgehülfe:	= Georg Weber.
Expeditor:	= Wilhelm Muser. ⓈC.-D.A.1.
Kanzlist:	Vacat.

Kreis-Oberhebarzt:

Hr. Dr. Ignaz Schwörer, Medizinalrath und Professor an
der Universität.

Ober-Eichamt in Freiburg:

Hr. Clemens Morat, Oberingenieur daselbst.

Amts-Bezirke.

1. Bezirksamt Breisach.

Enthält 23 Gemeinden. Seelenzahl: 21,710. (Ev. 4303
R. 16, 627, Jsr. 780.)

Verwaltungs-Behörden.

Bezirksamt:	Hr. Fidel Stigler, Amtmann.
	= Joseph v. Rotteck, Amtmann.
	= Joh. Baptist Behinger, Assessor.
Amtsrevisorat:	Hr. Christian Treszer.
Evang. Dekanat:	Ist mit dem Dekanat Freiburg vereinigt.
Kath. Dekanat:	Hr. Dr. Carl Rombach, Pfarrer in Wasenweiler.
Physikat:	= Dr. Joseph Grieshaber, Amts- physikus.

Physikat: Hr. Johann Baptist Mees, Amtschirurg,
mit dem Charakter als Stabsphy-
sikus.
Amtskasse: Ist mit dem Hauptsteueramt daselbst vereinigt.

Gemeinden.

- 1) Breisach, Stadt. Einw. 3132, (Ev. 78, R. 2482, Jfr. 572.)
 2. Christmanns Hof 2
 3. Troxlers Hof (Kupferkar-
lehof) 7
 4. Hirschwirthshaus (Bazen-
häusle) 7
 5. Krebsmühle 5
 6. Neumühle 12
 7. Jägerhof 5
 8. Hochstetten, D. 108
 9. Siegelhof 3
- G. E. 3281. (Ev. 79, R. 2630, Jfr. 572.)
- 2) Achkarren, Pfd. Einw. 573 R.
 - 3) Bickensohl, Pfd. Einw. 428 Ev.
 - 4) Bischoffingen, Pfd. Einw. 502 Ev.
 - 5) Burkheim, Stadt. Einw. 746. (Ev. 1, R. 745.)
[Grundherren: Die Frhn. v. Fahnenberg.]
 - 6) Gottenheim, Pfd. Einw. 1161 R.
[Grundherren: } Die Frhn. v. Seidened.]
 } Die Frhn. v. Wittenbach.]
 - 7) Greghausen, Dorf. Einw. 119 R. Fil. von Ober-Rimsingen.
 - 8) Gündlingen, Pfd. Einw. 788. (Ev. 1, R. 787.)
 - 9) Hartheim, Dorf. Einw. 807 R. Fil. von Feldkirch, Amts Staufen.
 - 10) Hausen an der Möhlin, Dorf. Einw. 463. (Ev. 1, R. 462.) Fil.
von Feldkirch, Amts Staufen.
[Grundherr: Frhr. v. Falkenstein.]
 - 11) Jchtingen, (oder Jechtingen), Pfd. Einw. 855. (Ev. 3, R. 852.)
2. Eponack, Schl. u. H. 8 R.
G. E. 863. (Ev. 3, R. 860.)
[Grundherren: Die Frhn. v. Fahnenberg.]
 - 12) Jhringen, Pfd. Einw. 2201. (Ev. 1982, R. 11, Jfr. 208.)
2. Himmelburg, H. 22 Ev. | 4. Mühlethal, H. 7 Ev.
3. Sauwasen, H. 14 =

G. E. 2244. (Ev. 2025, R. 11, Jfr. 208.)

 - 13) Kiechlinbergen, Pfd. Einw. 931 R.
 - 14) Königshausen, Dorf. Einw. 867. (Ev. 860, R. 7.) Fil. von
Leiselheim.
 - 15) Leiselheim, Pfd. Einw. 388 Ev.
 - 16) Merdingen, Pfd. Einw. 1622. (Ev. 1, R. 1621.)
2. Ziegelhütte. 2 R.
G. E. 1624. (Ev. 1, R. 1623.)
 - 17) Nieder-Rimsingen, Pfd. Einw. 616 R.

- 18) Oberbergen, Pfd. Einw. 840.
 2. Bogtsburg, D. 77.
 G. E. 917 R.
 [Grundherren: Die Fhrn. von Fahrenberg.]
- 19) Ober-Kimsingen, Pfd. Einw. 637. (Ev. 1, R. 636.)
 2. Rothhaus, D. 25.
 G. E. 662. (Ev. 4, R. 658.)
 [Grundherr: Fhr. v. Falkenstein.]
- 20) Ober-Rothweil, Pfd. Einw. 1407. (Ev. 7, R. 1400.)
 2. Niederrothweil, D. 108 R.
 G. E. 1515. (Ev. 7, R. 1508.)
 [Grundherren: Die Fhrn. v. Fahrenberg.]
- 21) Sasbach, Pfd. Einw. 989. (Ev. 3, R. 986.)
 2. Fahrhaus am Limburg, D. 6 R.
 G. E. 995. (Ev. 3, R. 992.)
 (Grundherr: Fhr. v. Girardi.)
- 22) Schellingen, Pfd. Einw. 437 R.
- 23) Wasenweiler, Pfd. Einw. 778.
 2. Neukirch, M. 5.
 G. E. 783 R.

2. Oberamt Emmendingen.

Enthält 22 Gemeinden. Seelenzahl: 25,104. (Ev. 21,301,
 R. 3159, Men. 21, Jfr. 620.)

Verwaltungs-Behörden.

- Oberamt: Hr. Philipp Pfeiffer, Oberamtman.
 = Johann Sulzberger, Amtmann.
 = Johann Nepomuk Selb, Assessor.
- Amtsrevisorat: = Carl August Wolf.
- Evang. Dekanat: Umfaßt, außer dem Amtsbezirk, noch vom
 Amt Kenzingen die Gemeinde 16.)
 Hr. Georg Schringer, (provis.) Stadtpfarrer zu Emmendingen.
- Kath. Dekanat: Ist mit dem Dekanat Kenzingen vereinigt.
- Physikat: Hr. Dr. Ignaz Heinrich Schürmayer,
 Amtspophysikus.
 = Conrad Kiefer, Amtschirurg.
- Amtscasse: = Adam Thum, Uebernehmer.

Gemeinden.

- 1) Emmendingen, Stadt. Einw. 1922. (Ev. 1522, R. 190, Jfr. 210.)
 2. Bleiche 8 Ev. | 4. Weiberschloß 20 Ev.
 3. Säg- u. Walkmühle 27
 G. E. 1977. (Ev. 1577, R. 190, Jfr. 210.)
- 2) Bahlingen, Pfd. Einw. 1916. (Ev. 1911, R. 5.)
 2. Silberbronnenbad, Ev. 7.
 G. E. 1923. (Ev. 1918, R. 5.)
- 3) Bözingen mit Oberschaffhausen, Pfd.
 a. evangelischen Antheils 1499.
 b. katholischen Antheils 663.
 G. E. 2162. (Ev. 1499, R. 663.)
 [Grundherren: } Die Frhn. v. Seldene d.]
 } Die Frhn. v. Wittenbach.]
- 4) Denzlingen, Pfd. Einw. 1461.
 2. Mauracherhof 12 | 3. Steckenhof 27
 G. E. 1500. (Ev. 1468, R. 27, Men. 5.)
- 5) Lichstetten, Marktflecken. Einw. 2517 (Ev. 2213, R. 2, Jfr. 302.)
 2. Aumühle 10 Ev. | 3. Herrenmühle 17 Ev.
 G. E. 2544. (Ev. 2240, R. 2, Jfr. 302.)
- 6) Freiamt, Waldgemeinde,
 besteht aus folgenden Ortschaften:
 1. Reppenbach, Pfd., nebst den Zinken: Pechhofen, Gesheit und
 Glashausen 395. (Ev. 389, R. 6.)
 2. Reichenbach, Dorf, nebst den Zinken: Dornen, Rößlinsberg,
 Schillingerberg u. Borhof 580. (Ev. 571, R. 8, Jfr. 1.)
 3. Mustach, Dorf, nebst den Zinken: Allmendsberg, Niederthal,
 Eckacker u. Heckenreuthe 720. (Ev. 713, R. 7.)
 4. Brettenthal, Dorf, nebst den Zinken: Waldehut, Dürrenhof,
 Hühnersattel u. Bildstein 405. (Ev. 393, R. 12.)
 5. Breitebnet, W. 79 R.
 G. E. 2179. (Ev. 2066, R. 112, Jfr. 1.)
 1 u. 2: bilden eine Pfarrgemeinde.
 3 u. 4: Fil. von Ottoschwanden.
 5: " " Haslach, Amts Haslach.
- 7) Zeimbach, Pfd. Einw. 719. (Ev. 16, R. 703.)
 (Grundherr: Frhr. v. Ulm.)
- 8) Holzhausen, Pfd. Einw. 549 R.
 (Grundherr: Frhr. v. Harsch.)
- 9) Kollmarsreuthe, Dorf. Einw. 297. (Ev. 294, R. 3) Fil. von Emmendingen.
- 10) Rödtringen, Pfd. Einw. 1019.
 2. Neumühle 6 | 3. Landeck, D. 181
 G. E. 1206 Ev.
- 11) Maleck mit Zaismatte und Tennebach (vormalige Abtei), Dorf.
 Einw. 260. (Ev. 247, R. 13.) Fil. von Emmendingen.
- 12) Malterdingen, Marktflecken. Einw. 1406. (Ev. 1385, R. 21.)
 2. Schlüpfingerhof. 8 Ev.
 G. E. 1414. (Ev. 1393, R. 21.)

- 13) Mündingen, Pfd. Einw. 805. (Ev. 794, R. 11.)
 2. Wöplinsberg, H. 34 | 4. Huttenhof 7 Ev.
 (Ev. 23, R. 11.) | 5. Lehnhof 5
 3. Amsenhof 9 Ev.
 G. E. 860. (Ev. 838, R. 22)
- 14) Nieder-Emmendingen, Dorf. Einw. 616. (Ev. 475, R. 34,
 Sfr. 107.) Fil. von Emmendingen.
- 15) Nimburg, Pfd. Einw. 681. (Ev. 655, R. 26.)
 2. Bottingen, D. 227 Ev. | 3. Obernimburg, ehem. Kl. 9
 (Ev. 8, Men. 1.)
 G. E. 917. (Ev. 888, R. 28, Men. 1.)
- 16) Ottoschwanden, Pfd. Einw. 1190. (Ev. 1180, R. 10.)
- 17) Reurthe (Ober-), Pfd. Einw. 508.
 2. Unterreuther, D. 213.
 G. E. 721. (Ev. 2, R. 719.)
 [Grundherr: Fhr. v. Harsch.]
- 18) Serau, Pfd. Einw. 514.
 2. Vorderferau, D. 116 | 8. Oberferau, D. 121
 3. Lörsch, D. 167 | 9. Holzmühle 9
 4. Reichenbächle, Z. 55 | 10. Schlosshof, H. 9
 5. Mühlebächle, Z. 64 | 11. Hochburg, Schl. u. H. 31
 6. Eberbächle, Z. 77 | (Ev. 16, Men. 15.)
 7. Staudenheim, Z. 34 | 12. Langenthal, Z. 11
 G. E. 1208. (Ev. 1159, R. 34, Men. 15.)
 8: Fil. von Keppenbach.
- 19) Theningen, Pfd. Einw. 1326. (Ev. 1325, R. 1.)
- 20) Vörsstetten, Pfd. Einw. 735. (Ev. 727, R. 8.)
 2. Schupfholz, W. 54.
 G. E. 789. (Ev. 781, R. 8.)
- 21) Wasser, Dorf. Einw. 273. (Ev. 269, R. 4.) Fil. von Emmendingen.
- 22) Windenreuther, Dorf. Einw. 474. (Ev. 463, R. 11) Fil. von Emmendingen.

3. Bezirksamt Ettenheim.

Enthält 16 Gemeinden. Seelenzahl: 19,034. (Ev. 2158,
 R. 15,706, Sfr. 1170.)

Verwaltungs-Behörden.

Bezirksamt: Vacat, Amtsvorstand.
 Hr. Gustav Adolph Fingado, Amtmann.
 Amtsrevisorat: Joseph Gantner.
 Evang. Dekanat Mahlb erg: Umfaßt, außer dem Amts-
 bezirk, die Gemeinden 5, 14 u. 15 vom
 Amt Kenzingen; sodann, aus dem
 Mittel-Rheinkreis, vom Ober-
 amt Offenburg die Gemeinden 2 u.

6, so wie sämmtliche evang. Gemeinden des Oberamts Lahr, mit Ausnahme der Stadt Lahr.)

Hr. Sebastian Engler, Kirchenrath, Dekan u. Pfarrer in Rippenheim. 34.

Kath. Dekanat: = Ferdin. Seither, Pfarrer in Mahlberg.
 Physikat: = Dr. Ignaz Dischler, Amtsphysikus.
 = Joh. Bapt. Machleid, Amtschirurg.
 Amtscasse: = Carl Fleiner, Domänenverwalter.

Gemeinden.

- 1) Ettenheim, Stadt. Einw. 2657. (Ev. 43, R. 2567, Zfr. 47.)
2. Ettenheimweiler, 400 R. Fil. von Ettenheim.
 G. E. 3057. (Ev. 43, R. 2967, Zfr. 47.)
- 2) Altdorf, Pfd. Einw. 1361. (Ev. 5, R. 1067, Zfr. 289.)
 (Grundherr: Joh. Frhr. v. Fürckheim.)
- 3) Dörflinbach, Dorf. Einw. 378.
 2. Durenbach, Z. 45 | 4. Hub, Z. 22
 3. Prinzbach, Z. 39 | 5. Höfen, Z. 67
 G. E. 551 R.
 Fil. von Schweighausen.
- 4) Grafenhausen, Pfd. Einw. 1274. (Ev. 2, R. 1272.)
- 5) Kappel, Pfd. Einw. 1182. (Ev. 9, R. 1173.)
- 6) Rippenheim, Marktfl. Einw. 1967. (Ev. 767, R. 1055, Zfr. 145.)
- 7) Rippenheimweiler, Dorf. Einw. 510. (Ev. 340, R. 170.) Fil. von Rippenheim.
- 8) Mahlberg, Stadt. Einw. 1088. (Ev. 367, R. 721.)
- 9) Münchweyer, Pfd. Einw. 914 R.
- 10) Münsterthal mit St. Landolin, Bad, und Ettenheimmünster, vor-
 malige Abtei. Einw. 529. (Ev. 9, R. 520.)
 2. Recherhof 22 R. | 5. Geigerhöfle 12 R.
 3. Gysenburgerhof . . . 16 = | 6. Bürgenberg, W. 25 =
 4. Sennhof 16 =
 G. E. 620. (Ev. 1, R. 619.)
- 11) Orschweier, Dorf. Einw. 633. (R. 589, Zfr. 44.) Filial von Mahlberg.
 (Grundherren: Die Frhn. Christian Friedr. und Ferd. Aug. Jos. v. Fürckheim.)
- 12) Ringsheim, Pfd. Einw. 1333. (Ev. 7, R. 1326.)
- 13) Rüst, Marktstellen. Einw. 1830. (Ev. 14, R. 1605, Zfr. 211.)
 (Grundherren: Die Frhn. v. Bocklin.)
- 14) Schmicheim, Pfd. Einw. 1051. (Ev. 603, R. 14, Zfr. 434.)
 (Grundherren: { Graf v. Waldner, zu 1/3.)
 { Frhr. v. Berstett, zu 1/3.)
 { Die Frn. v. Montbrison, zu 1/6.)

15) Schweighausen, Pfd. Einw. 243.	
2. Harmersbach, Z. 173	6. Loh, Z. 132
3. Hintergeisberg, Z. 77	7. Steig, Z. 239
4. Vordergeisberg, Z. 154	8. Streitberg, Z. 69
5. Halle, Z. 57	

G. G. 1144 R.

16) Wallburg, Dorf. Einw. 519 R. Fil. von Münchweyer.

4. Stadtamt Freiburg.

Enthält 8 Gemeinden. Seelenzahl: 18,178. (Ev. 1517, Kath. 16,636, Men. 2, Jr. 23.)

Verwaltungs-Behörden.

- Stadtamt: Hr. Georg v. Vogel, Geh. Rath III. Cl. u. Stadtdirector. **34.**
 = Max. Frhr. v. Bodmann, Amtmann. M.O.R., s. o.
 = Mariano v. Sarachaga-Uria, Amtmann. C.H.L.O.4., s. o.
 = Johann Nepomuk Hirtler, Assessor.
- Stadtamtsrevisorat: = Norbert Hermannz.
- Evang. Dekanat: (Umfaßt die evangelischen Ortschaften des Stadt- und Landamtsbezirks Freiburg, sowie des Amtsbezirks Dreisach.)
 Hr. Jakob Friedrich Eisenlohr, Kirchenrath und Stadtpfarrer zu Freiburg.
- Kath. Dekanat: = Marcus Alois Bayer, Stadtpfarrer zu St. Martin in Freiburg.
- Physikat: = Dr. Anton v. Wänker, Hofrath und Stadtamtsphysikus. **34.**
 = Carl Wocher, Stadt- u. Landamtschirurg.
 = Ludw. Ant. Thom. v. Wänker, Amtswundarzt.
- Amtscasse: Die Beamten des Hauptsteueramts Freiburg.

Gemeinden.

- | | |
|---|------------------------------------|
| 1) Freiburg, Stadt. Einw. 11,488 (Ev. 1203, R. 10,262, Jfr. 23.) | |
| 2. Herdern, Pfd. 943 | 5. St. Coroto, Kapelle u. H. 10 R. |
| [Ev. 31, R. 912.] | 6. Heppfack, H. 7 " |
| 3. Wiehre, Pfd. 802 | 7. Eichhalden, H. 5 " |
| [Ev. 34, R. 768.] | 8. Heidenhof, H. 22 " |
| 4. Johannisberg, Schl. u. | 9. Weiherhof, H. 34 " |
| ehem. Kloster 30 | |
| G. E. 13,341. (Ev. 1268, R. 12,050, Jfr. 23.) | |
| 2) Bezenhausen, Dorf. Einw. 425. (Ev. 2, R. 423.) Fil. von Lehen. | |
| 3) Günterschal, Pfd. Einw. 554. (Ev. 11, R. 543.) | |
| 2. St. Valentin, H. 6 R. | |
| G. E. 560. (Ev. 11, R. 549.) | |
| 4) Haslach, Pfd. Einw. 359. (Ev. 225, R. 134.) | |
| 5) Lehen, Pfd. Einw. 518. (Ev. 1, R. 517.) | |
| 6) St. Georgen, Pfd. Einw. 290. | |
| 2. Wendlingen, D. 643 | 3. Uffhausen, D. 827 |
| G. E. 1760. (Ev. 9, R. 1751.) | |
| 7) Wildthal, Dorf. Einw. 352. | |
| 2. Scheppach, z. H. 33 | 4. Michelbach, z. 18 |
| 3. Zähringen, Schloßruine u. | G. E. 418. (Ev. 1, R. 417.) |
| z. H. 15 | Fil. von Zähringen. |
| 8) Zähringen, Pfd. Einw. 797. (R. 795, Men. 2.) | |

5. Landamt Freiburg.

Enthält 47 Gemeinden. Seelenzahl: 25,609. (Ev. 4301, R. 21,293, Men. 15.)

Verwaltungs-Behörden.

- Landamt: Hr. Gustav J ä g e r s c h m i d t, Obervogt.
 " Ferdinand K u e f, Amtmann.
 " Carl K a h, Assessor.
- Amtsbreviſor: Hr. Carl Friedrich N e u t t i.
- Evang. Dekanat: Ist mit dem des Stadt-Amtsbezirks vereinigt.
- Kath. Dekanat: Hr. Franz Sales F a c k l e r, Pfarrer zu Muzingen.
- Physikat: Hr. Dr. Ludwig Balthasar W e b e r, Landamtsphysikus.
 " Carl W o c h e r, Stadt- u. Landamtschirurg, s. o.
 " Ludw. Anton Thomas v. W ä n k e r, Amtswundarzt, s. o.

Physikat: Hr. Franz Joseph Reppner, Landamts-
chirurg zu St. Peter.
Amtscaffe: Ist mit der des Stadtamts vereinigt.

Gemeinden.

- 1) Au, Dorf. Einw. 310. (Ev. 1, R. 309.)
 2. Bura, H. 4 | 4. Hagfel, H. 6
 3. Finsterbach, H. 4 | 5. Hagenhof 11
 Fil. von Mershausen.
 G. E. 335. (Ev. 1, R. 334.)
 (Grundherr: Frau Elisabeth v. Fürckheim.)
- 2) Breitenau, Pfd. Einw. 243.
 2. Bruckbach, z. H. 87 | 7. Griesdobel, z. H. 43
 3. Einsiedel, z. H. 76 | 8. Jungholz, z. H. 41
 4. Diezedobel, z. H. 6 | 9. Messlachen, z. H. 28
 5. Föhrwald, z. H. 8 | 10. Tiefen, z. H. 24
 6. Freyel, z. H. 48 | 11. Winterthalen, z. H. 51
 G. E. 658 R.
- 3) Buchenbach (Ober- und Unter-), Pfd. Einw. 411.
 2. Blechwerk 23 | 3. Wisnek, D. (zur Hälfte, s. b.
 Eschbach) mit 93
 G. E. 527. (Ev. 1, R. 526.)
 [Grundherren: } Die Fhrn. v. Wittenbach.]
 } Frhr. v. Gleichenstein.]
 } Frhr. v. Gayling.]
- 4) Buchheim, Dorf. Einw. 668 R. Fil. von Hugstetten.
 [Grundherr: Frhr. v. Berstett.]
- 5) Burg, Dorf. Einw. 125.
 2. Brand, z. H. 58 | 5. Schlempefeld, z. H. 47
 3. Höfen z. H. 117 | 6. Rainhof 18
 4. Himmelreich, z. H. 56 | (Grundherren v. 6: Die Fhrn. v. Neveu)
 G. E. 421 R.
 Fil. von Kirchgarten.
- 6) Dierenbach, Dorf. Einw. 97 R. Fil. von Kirchgarten.
 2. Geroldsthal, D. 110 | 3. Helmlehof, H. 15
 G. E. 222 R.
 [Grundherren von 1: Die Fhrn. v. Neveu.]
- 7) Ebnet, Pfd. Einw. 464.
 2. Ziegelhof, 2. G. E. 466 R.
- 8) Ebringen, Pfd. Einw. 1058. (Ev. 3, R. 1055.)
 2. Thalhausen, W. 32 | 3. Schönberg, H. 12
 G. E. 1102. (Ev. 3, R. 1099.)
- 9) Eschbach, Pfd (Mit Rechtenbach, W.) Einw. 637 R.
 2. Wisnek (zur Hälfte, s. b. Buchenbach) mit 44.
 G. E. 681. (Ev. 1, R. 680.)
- 10) Falkensteig, Dorf. Einw. 272. (Ev. 1, R. 271.) Fil. von Buchenbach.
 [Grundherren: } Frau v. Menronet.]
 } Frau v. Montureur.]

- 11) Gunde lingen, Pfb. Einw. 672.
2. Reutebacher Höfe, 31.
G. E. 703. (Ev. 671, R. 32.)
- 12) Hinterstraß, Dorf. Einw. 173.
2. Steinbach, z. H. 26 | 3. Knobelwald ob. Glashütte, z. H. 300
Fil. von St. Märgen.
G. E. 499 R.
- 13) Hinterzarten, Pfb. Einw. 207.
2. Winterhalden, z. H. . . . 44 | 7. Fürsah, z. H. 30
3. Erlebruck, z. H. 43 | 8. Ubersbach, z. H. 74
4. Rothwasser, z. H. 102 | 9. Wiften, z. H. 35
5. Silberberg, z. H. 9 | 10. Windeck, z. H. 120
6. Felbberg, z. H. 41 | 11. Bruderhalden, W. 133
G. E. 838. (Ev. 6, R. 832.)
- 14) Hochdorf, Pfb. Einw. 536.
2. Benzhausen, D. 144.
G. E. 680 R.
[Grundherr: Fehr. v. Berstett.]
- 15) Hofgrund, Pfb. Einw. 304 R.
- 16) Zorben, Pfb. Einw. 417.
2. Langactern, W. 118.
G. E. 535 R.
- 17) Zugsterren, Pfb. Einw. 566. (Ev. 1, R. 564, Men. 1.)
[Grundherr: Fehr. Heinrich v. Andlaw.]
- 18) Ibenthal (Unter-), Dorf. Einw. 275 R. Fil. von Buchenbach.
[Grundherr: Philipp Graf v. Kageneck.]
- 19) Kappel, Pfb. Einw. 402.
2. Schauinsland, z. H., 10.
G. E. 412 R.
- 20) Kirchzarten, Pfb. (Mit Birkenreuth, H.) Einw. 677.
2. Romisbrüchmühle, H. . . . 6 | 4. Häufelsteiert, H. 6
3. Girsberg, H. 4 |
G. E. 693. (Ev. 2, R. 691.)
- 21) Littenweiler, Dorf. Einw. 639 R. Fil. von Kappel.
- 22) Mengen, Pfb. Einw. 767. (Ev. 753, R. 14.)
- 23) Merzhausen, Pfb. u. Schl. Einw. 327. (Ev. 3, R. 324.)
[Grundherr: Fehr. von Warsberg.]
- 24) Munzingen, Pfb. Einw. 855 (Ev. 3, R. 844, Men. 8.)
[Grundherren: Die Grafen Heinrich und Carl v. Kageneck.]
- 25) Neuershausen, Pfb. Einw. 744 R.
[Grundherren: | Fehr. v. Falkenstein.]
| Fehr. Franz v. Rinf.]
- 26) Neuhäuser, Dorf. Einw. 150. (Ev. 1, R. 149.)
2. Fischbach, D., 76.
G. E. 226. (Ev. 1, R. 225.)
1: Fil. von Kirchzarten.
2: Kappel.
- 27) Oberriedt, Pfb. Einw. 306.
2. Mörklnsbach, z. H. 85 | 4. Höfengrund 18
3. Wittelsbach, z. H. 65 | 5. Zipfelsobel 7

6. Rappeneckhof 6 | 7. Döfenlager 7
 G. E. 494 R.
- 28) Opfingen, Pfd. Einw. 1023.
 2. St. Nikolaus, D. 191.
 G. E. 1214. (Ev. 1200, R. 14.)
- 29) St. Märgen, Pfd. (ehem. Abtei.) Einw. 253.
 2. Zwerisberg, z. H. 182 | 6. Schweighöf, z. H. 144
 3. Holzschlag, z. H. 82 | 7. Auf der Spirzen, z. H. 200
 4. Erlebach, z. H. 73 | 8. In der Spirzen, z. H. 70
 5. Schurner, z. H. 83 | 9. Pfaffenberg, z. H. 25
 G. E. 1112 R.
- 30) St. Peter, Pfd. (ehem. Abtei.) Einw. 275.
 2. Seelgut, z. H. 489 | 4. Oberbenthal, D. 308
 3. Rohr, z. H. 356
 G. E. 1428. (Ev. 2, R. 1426.)
- 31) St. Wilhelm, Dorf. Einw. 71.
 2. Weidenbach, z. H. 25 | 5. Steinwasen u. Schmelzplaz 10
 3. Ragensteig 37 | 6. Schneeberg u. Gefällmatte 25
 4. Glaserschlag 10 | 7. Erlenbacher Hütte 6
 G. E. 184 R.
 Fil. von Oberried.
- 32) Schallstadt, Dorf. Einw. 397.
 2. Föhrenschallstadt, D. 88.
 G. E. 485 Ev.
 Fil. von Wolfenweiler.
- 33) Scherzingen, Pfd. Einw. 95 R.
- 34) Sölden, Pfd. Einw. 373.
 2. Heidenhof 14 | 3. Mühle 5
 G. E. 392 R.
 [Grundherr: Joh. Frhr. v. Türkheim.]
- 35) Stegen, Dorf. Einw. 95.
 2. Reckenberg, z. H. 37 | 4. Nadel u. Rechtenbach, z. H. 71
 3. Weiler, Schl. u. z. H. 47 | 5. Ober- u. Unterbirken . . . 111
 G. E. 361. (R. 355, Men. 6.)
 Fil. von Kirchgarten und Eschbach.
 [Grundherr: Philipp Graf von Kageneck.]
- 36) Steig, Dorf. Einw. 211.
 2. Fahrberg, z. H. 142 | 6. Würbstein, z. H. 88
 3. Hammerloch 6 | 7. Föhrenwald, z. H. 7
 4. Tiefen, z. H. 7 | 8. Dedenbach, z. H. 41
 5. Winterthalben, H. 8 | 9. Postthalben, z. H. 17
 G. E. 527 R.
 Fil. von Hintergarten und Breittau.
 [Grundherren: } Freifrau v. Menonnet.]
 } Freifrau v. Montureur.]
- 37) Thiengen, Pfd. Einw. 507.
 2. Schlatthof, 13. G. E. 520. (Ev. 511, R. 9.)
- 38) Umkirch, Pfd. Einw. 642.
 2. Wundenhofen 24 | 3. Dachswangen 12
 G. E. 678 R.
 [Grundherr: S. R. S. die verwitwete Großherzogin Stephanie von Baden.]

- 39) Wagensteig, Dorf. Einw. 168.
 2. Fehrenbach, H. 4.
 G. E. 472 R.
 Fil. von Buchenbach.
- 40) Waldau, Pfd. Einw. 250.
 2. Höhlengraben, z. H. . . . 15 | 4. Hochstraß, z. H. 124
 3. Jägersteige, H. 17 | 5. Stolterhof 13
 G. E. 419 R.
- 41) Waltershofen, Pfd. Einw. 884.
 2. Wippertskirch, ehem. Probstei. 7.
 G. E. 891 R.
 [Grundherr: J. R. H. die verwittwete Großherzogin Stephanie von Baden.]
- 42) Weilersbach, Dorf. Einw. 147 R. Fil. von Oberried.
 [Grundherr: Frhr. von Berstett.]
- 43) Wittenthal, W. Einw. 96.
 2. Attenthal, W. G. E. 246 R.
 Fil. von Kirchgarten.
- 44) Wittnau, Pfd. Einw. 157.
 2. Biezigshofen, D. 216 | 4. Fahrnau, H. 11
 3. Stöckhöf 27 | 5. Reichenbach, W. 3
 G. E. 414 R.
 [Grundherr von 1 u. 2: Frhr. von Berstett.]
- 45) Wolfenweiler, Pfd. Einw. 502.
 2. Binzenmühle 7 | 4. Stollenmühle 12
 3. Leutersberg, W. 142
 G. E. 663. (Ev. 652, R. 11.)
- 46) Zarten, Dorf. Einw. 287.
 2. Breitehof, 17.
 G. E. 304. (Ev. 3, R. 301.)
 Fil. von Kirchgarten.
- 47) Zastler, Dorf. Einw. 148 R. Fil. von Oberried.

6. Bezirksamt Hornberg.

Enthält 13 Gemeinden. Seelenzahl: 12,037. (Ev. 10,920, R. 1117.)

Verwaltungs-Behörden.

Bezirksamt: Hr. Maximilian Wag, Oberamtmann.
 Amtsrevisorat: = Friedrich August Hönig.
 Evang. Dekanat: Umfaßt, außer den Amtsgemeinden, die evangel. Orte des Amts Billingen, so wie vom Amt Waldkirch die Gemeinde 1S.)
 Hr. Carl Kaufmann, Pfarrer zu Gutach
 (provisorisch.)
 Kath. Dekanat: Ist mit dem Dekanat Tryberg vereinigt.

Physikat:	Hr. Dr. Anton Kamm, Amtsphysikus.
	= Joseph Bordo, Amtschirurg.
	= Ferdinand Erggilet, Assistenzarzt in Schildach.
Amtscasse:	Vacat.

Gemeinden.

- 1) Hornberg, Stadt. Einw. 1167. (Ev. 1085, R. 82.)
- 2) Brigach, Dorf. Einw. 197.
2. Commerau, z. H. . . . 120 | 3. Stockwald, z. H. . . . 24
G. E. 341. (Ev. 337, R. 4.)
Zil. von Thennenbronn.
- 3) Buchenberg, Pfd. Einw. 138.
- | | |
|---|-------------------------------|
| 2. Martinsweiler, z. H. . . . 206 | 6. Brogen, z. H. 71 |
| 3. Mühllehen u. Nägeleser,
z. H. 112 | 7. Glaschalbe, " 23 |
| 4. Mönchhof, z. H. 39 | 8. Halbe, " 24 |
| 5. Sieh dich für, z. H. . . . 32 | 9. Eigelbronn, " 14 |
- G. E. 659. (Ev. 635, R. 24.)
- 4) Gutach, Pfd. Einw. 163.
- | | |
|--|---|
| 2. Blumbach, z. H. 113 | 13. Am Bergele, z. H. . . . 11 |
| 3. Bonnenbach, " 52 | 14. Bei den Höfen, " 79 |
| 4. Hohenweg, " 79 | 15. Sulzbach, " 133 |
| 5. Ebersbach, " 41 | 16. Steinenbach, " 102 |
| 6. Beim Thurn, " 194 | 17. Auf dem obern Rain,
z. H. 10 |
| 7. Saumerhöfe 46 | 18. Steingrün, z. H. 65 |
| 8. Wellerhöfe 42 | 19. Bühl, " 86 |
| 9. Singersbach, z. H. . . . 108 | 20. Ob der Kirche, " 178 |
| 10. Herrenbach, " 66 | 21. Knappenacker, " 152 |
| 11. Am Bach, " 21 | 22. Ramsbach, " 130 |
| 12. Auf dem untern Rain,
z. H. 25 | 23. Bühlerstein. " 18 |
- G. E. 1923. (Ev. 1909, R. 14.)
2-5: Zil. von Hornberg.
- 5) Kirnbach, Pfd. Einw. 359.
- | | |
|--|--|
| 2. Schmidtegrund mit Schmidte-
hof, z. H. 62 | 7. Walbhäusle mit der Schanze,
z. H. 17 |
| 3. Unterthal, z. H. 189 | 8. Rothsaal, z. H. 107 |
| 4. Grafenloch mit Steig und
am Kreuz, z. H. 123 | 9. Mofenmättle, " 26 |
| 5. Stelzersbach mit Kohler,
z. H. 31 | 10. Am hintern Liefersberg, H. 8 |
| 6. Auf der Ecke, z. H. . . . 11 | 11. Evangelische Grube, z. H. 18 |
| | 12. Im Berg, H. 9 |
| | 13. In der Morgend, H. . . . 9 |
- G. E. 960. (Ev. 941, R. 19.)
- 6) Langenschiltach, zerstr. Höfe:
- | | |
|-----------------------|--------------------------------|
| 1. Bogte 62 | 2. Krum u. Langenschiltach 304 |
|-----------------------|--------------------------------|

3. Föhrenbächle	101	5. Ruppertsberg	22
4. Wohentlohr	34		

G. C. 523. (Ev. 515, R. 8.)
 Fil. von St. Georgen.

7) Lehengericht, zerstr. Höfe:

a. Vorderlehengericht.

1. Bohmen	18	11. Hölgräben	15
2. Der untere Erblensbach	41	12. Liefersberg	34
3. Bühl	26	13. Rosenmättle	6
4. Schmelze	29	14. Heuwiese	4
5. Weiden	17	15. Schöngrund	12
6. Eutzbächle	43	16. Grumppen	14
7. Fischbach	8	17. Hohenstein	30
8. Emlensberg	6	18. Grumpbächle	35
9. Hohberg	5		
10. Eulersbach	83		426

b. Hinterlehengericht.

1. An der Steig	9	17. Kienbach	16
2. Bei den Höfen	32	18. Auf dem Stollen	3
3. Rothlach	8	19. Staiigenbach	18
4. Rotzbach	53	20. Kienbächle	10
5. Breitenreute	28	21. Hinterholz	15
6. Im Koch	9	22. Hinterlehen	7
7. Heidenbühl	7	23. Kienbronnen	28
8. Eichberg	14	24. Auf der Hohlach	2
9. Der hintere Erblinsbach	29	25. Ramfel	6
10. Im Grund	21	26. Auf der Hütte	6
11. Herrenweg	7	27. Funsfält	22
12. Teufelsgut	11	28. Vor dem Reichenbächle	15
13. Grün	5	29. Sommerwies	7
14. Pfundssteinsgut	16	30. Welschdorf	42
15. Am Steg	10	31. Auf dem Hof	38
16. Gehringsgut ober Theisen- bauer	13		507

G. C. 933. (Ev. 875, R. 58.)
 Fil. von Schiltach.

8) Peterzell, zerstr. Höfe:

1. Ruppertsberg	50	5. Lochbrunn	11
2. Ursprung	16	6. Am See	5
3. Hochbrunn	15	7. Hutnel	4
4. Mühlbach	21	8. Im Dörfllein	147

G. C. 269. (Ev. 261, R. 8.)
 Fil. von St. Georgen.

9) Reichenbach, zerstr. Höfe:

1. Schonach	98	9. Schentenbach	6
2. Frombach mit Ofenbach	75	10. Rohrenbach	33
3. Schwanenbach	80	11. Kostbach	22
4. Schöndelgrund	21	12. Schöndelhöhe	30
5. Unterreichenbach	109	13. Obersteig	21
6. Tiefenbach	15	14. Kumbach	9
7. Langenbach	28	15. Kuchersbach	20
8. Taubenbach	14	16. Wolfsstaig	19

17. Kräher	40	22. Windkapf	18
18. Oberreichenbach	124	23. Igelbach	15
19. Röthenbach	60	24. Schembach	26
20. Fohrenbühl	8	25. Winterskopf	13
21. Mosenberg	14	26. Reichenstein	8

G. C. 926 (Ev. 915, R. 11.)

Fil. v. Hornberg.

10) St. Georgen, Marktflecken. Einw. 812. (Ev. 778, R. 34.)

2. Stockwald, z. H. 441. (Ev. 440, R. 1.)

G. C. 1253. (Ev. 1218, R. 35.)

11) Schiltach, Stadt. Einw. 1526. (Ev. 1500, R. 26.)

12) Thennenbronn (evangelisch), Pfd. Einw. 129. (Ev. 105, R. 24.)

2. Schachenbronn, z. H. 63 (Ev. 61, R. 2.)	12. Weyerhalde	11
3. Schwarzenbach, z. H. 80 Ev.	13. Bruck	8
4. Unterschiltach, z. H. 95 =	14. Hub, z. H.	18
5. Am Bach, z. H.	15. Mutpenbühl	12
6. Bühl u. Röhmösbach 71 =	16. Halbe	7
7. Theuerungsreute	17. Affenthäle, z. H.	36
8. Lehenwies, z. H.	18. Trombach =	32
9. Dehle	19. Eichen =	27
10. Dobel, z. H.	20. Falken =	39
11. Linden	21. Eichbach =	32
	22. Pfarrmoos	9

G. C. 790. (Ev. 726, R. 64.)

13) Thennenbronn (katholisch), Pfd. Einw. 103

2. Gersbach, z. H.	68	8. Schwarzenbach, z.	78
3. Eichbach, =	94	9. Purbenhalde, z. H.	22
4. Purben, =	46	10. Kalkhof	20
5. Ramstein =	146	11. Hub	41
6. Altenburg =	64	12. Kohlwald	20
7. Langenberg =	48	13. Dobel	17

G. C. 767. (Ev. 3, R. 764.)

7. Bezirksamt Jestetten.

Enthält 18 Gemeinden. Seelenzahl: 8022. (Ev. 92, R. 7930.)

Verwaltungs-Behörden.

Bezirksamt: Hr. David Mainhard, Oberamtmann.

Amtsrevisorat: = Franz Höfer.

Kath. Dekanat: = Johann Baptist Buhl, Pfarrer in Jestetten.

Physikat: = Joseph Eduard Fries, Amtsphysikus.

= Joseph Schweizer, Amtschirurg.

(Wohnsitz in Griesen).

Amtscasse: Ist mit der des Amtes Waldshut in Thien-
gen vereinigt.

Gemeinden.

- 1) Jestetten, Pfd. Einw. 887. (Ev. 25, R. 862.)
2. Flachshof 15 R. | 3. Gunzenrieder Hof . . . 6 R.
G. E. 908 (Ev. 26, R. 882.)
- 2) Altenburg, Pfd. Einw. 367 (Ev. 1, R. 366.)
- 3) Baltrersweil, Pfd. Einw. 241 R.
- 4) Bergöschingen, Dorf. 271. Fil. von Hohenthengen.
2. Reutehöfe, W. 50. Fil. von Griesen.
G. E. 321 (Ev. 2, R. 319.)
- 5) Berwangen, Dorf. Einw. 214. (Ev. 1, R. 213.) Fil. von Baltrersweil.
- 6) Bühl, Pfd. Einw. 343.
2. Eichberg, W. 108.
G. E. 451. (Ev. 3, R. 448.)
- 7) Dettighofen, Dorf. Einw. 297.
2. Häuserhof 14.
G. E. 311. (Ev. 1, R. 310.)
Fil. von Bühl.
- 8) Erzingen, Pfd. Einw. 827. (Ev. 14, R. 813.)
- 9) Geislingen, Dorf. Einw. 566.
2. Heidegger, H. 13.
G. E. 579 R.
Fil. von Griesen.
- 10) Griesen, Pfd. Einw. 1015. (Ev. 2, R. 1013.)
2. Bergscheuer, H. 14. R.
G. E. 1029. (Ev. 2, R. 1027.)
- 11) Günzgen, Dorf. Einw. 144. (Ev. 1, R. 143.) Fil. von Hohenthengen.
- 12) Herdern, Dorf. Einw. 152. (Ev. 1, R. 151.) Fil. von Hohenthengen.
- 13) Hohenthengen, Pfd. Einw. 416.
2. Rötteln, Schl. 15 | 5. Herrntrotte, H. 7
3. Engelhof 9 | 6. Guggenmühle, H. 6
4. Judenhof 4
G. E. 457. (Ev. 11, R. 446.)
- 14) Lottstetten, Pfd. Einw. 503.
2. Balm, W. 167 | 5. Rack, W. 156
3. Dietenberg, W. 52 | 6. Volkenbach, H. 6
4. Bocherhof 6 | 7. Reutehof 10
G. E. 900. (Ev. 24, R. 876.)
- 15) Rechberg, Dorf. Einw. 267 R. Fil. von Erzingen.
- 16) Kiedern, Dorf. Einw. 273.
2. Mooswies, H. 4.
G. E. 277. (Ev. 3, R. 274.)
Fil. von Bühl.
- 17) Stetten, Dorf. Einw. 255 R. Fil. von Hohenthengen.

18) Weisweil, Dorf. Einw. 291.

2. Abführen, S. 31.

G. E. 322. (Ev. 2, R. 320.)
Sit. von Erzingen.**3. Bezirksamt Kenzingen.**Enthält 17 Gemeinden. Seelenzahl: 22,215. (Ev. 2911,
Kath. 19,304.)**Verwaltungs-Behörden.**

- Bezirksamt: Hr. Franz v. Jagemann, Oberamtmann.
= Anton Sieb, Amtmann.
- Amtsrevisorat: = Valentin Baumann.
- Evang. Dekanat: (Siehe evang. Dekanate der Aemter Emmendingen und Ettenheim.)
- Kath. Dekanat: (Umfaßt, außer dem Amtsbezirk, auch die katholischen Gemeinden des Amtes Emmendingen.)
Hr. Bernh. Dischler, Stadtpfarrer zu Kenzingen.
- Physikat: = Dr. Franz Benedikt Würth, Geh. Hofrath und Amtsphysikus.
= Dr. Franz Sales Schwörer, Amtschirurg.
- Amtscasse: Vacat.

Gemeinden.

- 1) Kenzingen, Stadt. Einw. 2515. (Ev. 15, R. 2500.)
- | | |
|----------------------------------|---------------------------------|
| 2. Nu, Jägerhaus 7 R. | 4. Röllberghof 2 R. |
| 3. Muckenthaler Mühle . . . 12 z | 5. Kirnhalden, Bad 11 |
| | [Ev. 6, R. 5.] |
- G. E. 2547. (Ev. 21, R. 2526.)
- 2) Amoltern, Pfd. Einw. 392 R.
[Grundherren: { Die Fhrn. v. Wittenbach.]
 { Egid Fehr. v. Fahnberg.}]
- 3) Bleichheim, Pfd. Einw. 727.
- | | |
|-----------------------------|--|
| 2. Streitberg, W. 7 | 3. Kirnhaldenherhof 15 |
| | G. E. 749 R. |
| | (Grundherr: Philipp Graf v. Kageneck.) |
- 4) Bombach, Pfd. Einw. 680. (Ev. 13, R. 667.)

- 5) Broggingen, Pfd. Einw. 585 Ev.
 6) Eudingen, Stadt. Einw. 2936. (Ev. 11, R. 2925.)
 7) Forchheim, Pfd. Einw. 1674. (Ev. 2, R. 1672.)
 8) Zecklingen, Pfd. Einw. 685 R.
 (Grundherr: Peter Graf v. Hennin.)
 9) Herbolzheim, Stadt. Einw. 2057. (Ev. 5, R. 2052.)
 2. Herbolzheimer Höfle, z. H. 8.
 G. E. 2065. (Ev. 5, R. 2060.)
 10) Niederhausen, Pfd. Einw. 1151. (Ev. 1, R. 1150.)
 11) Nordweil, Dorf. Einw. 795. (Ev. 1, R. 794.) Fil. von Bleichheim.
 12) Oberhausen, Pfd. Einw. 1838. (Ev. 3, R. 1835.)
 13) Kiegel, Marktflecken. Einw. 1841. (Ev. 5, R. 1836.)
 14) Tutschfelden, Pfd. Einw. 408. (Ev. 403, R. 5.)
 15) Wagenstadt, Pfd. Einw. 662. (Ev. 272, R. 390.) Evang. Fil. von
 Tutschfelden.
 16) Weisweil, Pfd. Einw. 1611. (Ev. 1575, R. 36.)
 2. Harderer, H. 6 Ev. | 3. Untere Mühle 7 Ev.
 G. E. 1624. (Ev. 1538, R. 41.)
 17) Wyhl, Pfd. Einw. 1569.
 2. Mühle. 14.
 G. E. 1583. (Ev. 6, R. 1577.)

9. Bezirksamt Lörrach.

Enthält 43 Gemeinden. Seelenzahl: 26,515. (Ev. 19,410,
 R. 6805, Men. 27, Jsr. 273.)

Verwaltungs- Behörden.

- Bezirksamt: Vacat, Amtsvorstand
 Hr. Dr. Adolph Schütt, Amtmann.
 = Wilhelm Meier, Assessor.
 Amtsrevisorat: = Ignaz Kohlund.
 Evang. Dekanat: (Umfaßt den Amtsbezirk, mit Ausnahme
 der Gem. 16, 23 und 34 (Dekanate
 Müllheim und Schopfheim), sodann
 vom Amt Waldshut die Gem. 36.)
 Hr. Dr. Friedrich Wilh. Hügig, Kirchen-
 rath u. Stadtpfarrer zu Lörrach 34.
 Kath. Dekanat: (Umfaßt, außer dem Amtsbezirk, auch die
 katholischen Gemeinden des Amtes
 Schopfheim.)

Kath. Dekanat:	Hr. Ludw. Seraphin Febr. v. Wider- spach, Pfarrer zu Stetten.
Physikat:	= Dr. Carl Zeller, Amtsphysikus.
	= Joh. Friedrich Kaiser, Amtschirurg.
Amtscasse:	= Carl Daur, Obereinnehmer.

Gemeinden.

- 1) Lörrach, Stadt. Einw. 2582. (Ev. 2064, R. 366, Jfr. 152.)
- 2) Binzen, Pfd. Einw. 990. (Ev. 948, R. 42.)
- 3) Blansingen, Pfd. Einw. 389. (Ev. 369, R. 10, Men. 10.)
- 4) Brombach, Pfd. Einw. 732. (Ev. 706, R. 26.)
- 5) Degerfelden, Dorf. Einw. 646. (Ev. 1, R. 645.) Fil. von Herthen.
- 6) Estringen, Pfd. Einw. 422. (Ev. 400, R. 22.)
- 7) Eggingen, Pfd. Einw. 683. (Ev. 669, R. 14.)
- 8) Eimeldingen, Pfd. Einw. 424. (Ev. 394, R. 30.)
- 9) Fischeningen, Dorf. Einw. 366. (Ev. 357, R. 9.) Fil. von Schallbach.
- 10) Grenzach, Pfd. Einw. 814. (Ev. 733, R. 72, Men. 9.)
- 11) Haagen, Dorf. Einw. 665. (Ev. 481, R. 184.) Fil. von Rötteln.
- 12) Hägelberg, Dorf. Einw. 272. (Ev. 266, R. 6.) Fil. von Steinen.
- 13) Halingen, Pfd. Einw. 796. (Ev. 755, R. 41.)
- 14) Hauingen, Pfd. Einw. 474. (Ev. 461, R. 13.)
2. Rechberg, W. 29 Ev.
G. E. 503. (Ev. 490, R. 13.)
- 15) Herchen, Pfd. Einw. 758. (Ev. 7, R. 751.)
- 16) Herringen, Pfd. Einw. 445. (Ev. 431, R. 11, Men. 3.)
- 17) Höllstein, Dorf. Einw. 378. (Ev. 334, R. 44.) Fil. von Steinen.
- 18) Holzen, Pfd. Einw. 467. (Ev. 455, R. 12.)
- 19) Hüßingen, Dorf. Einw. 318. (Ev. 302, R. 16.) Fil. von Steinen.
- 20) Huttingen, Dorf. Einw. 274. (Ev. 1, R. 273.) Fil. von Istein.
- 21) Inzlingen, Pfd. Einw. 1015. (Ev. 11, R. 1004.)
[Grundherr: Febr. Mar v. Landenberg.]
- 22) Istein, Pfd. Einw. 436 R.
- 23) Kandern, Stadt. Einw. 1356. (Ev. 1251, R. 100, M. 5.)
- 24) Kirchen, Pfd. Einw. 903. (Ev. 755, R. 27, Jfr. 121.)
- 25) Kleinkems, Pfd. Einw. 179. (Ev. 176, R. 3.)
- 26) Märkt, Dorf. Einw. 205. (Ev. 200, R. 5.) Fil. von Eimeldingen.
- 27) Mappach, Pfd. Einw. 339. (Ev. 336, R. 3.)
2. Maugenhardt, W. 97 Ev.
G. E. 436. (Ev. 433, R. 3.)
- 28) Oetlingen, Pfd. Einw. 500. (Ev. 487, R. 13.)
- 29) Riedlingen, Dorf. Einw. 350. (Ev. 345, R. 5.) Fil. von Holzen.
- 30) Rümmlingen, Dorf. Einw. 221 Ev. Fil. von Bingen.

- 31) Schallbach, Pfd. Einw. 384. (Ev. 379, R. 5.)
 32) Steinen, Pfd. Einw. 937. (Ev. 572, R. 365.)
 33) Stetten, Pfd. Einw. 680. (Ev. 2, R. 678.)
 34) Tannenkirch, Pfd. Einw. 213. (Ev. 159, R. 54.)
 2. Ettlingen, W. 163 | 4. Kaltenherberg, W. 40
 [Ev. 155, R. 8.] | 5. Utnach, W. 174
 3. Gupf, W. 129 Ev.
 G. E. 719. (Ev. 665, R. 54.)
 35) Thumringen, Pfd. Einw. 381.
 2. Rötteln Schl. u. Pfarrkirche, 38.
 G. E. 419. (Ev. 396, R. 23.)
 36) Tülingen, Pfd. Einw. 325. (Ev. 316, R. 9.)
 37) Warmbach, Pfd. Einw. 300. (Ev. 5, R. 295.)
 38) Weil, Pfd. Einw. 1137. (Ev. 1085, R. 52.)
 2. Leopoldshöhe mit Schuster-Insel 65.
 G. E. 1202. (Ev. 1150, R. 52.)
 39) Welmlingen, Dorf. Einw. 347. (Ev. 337, R. 10.) Fil. v. Blansingen.
 40) Wintersweiler, Dorf. Einw. 288. (Ev. 287, R. 1.) Fil. von
 Mappach.
 41) Wirtlingen, Pfd. Einw. 311. (Ev. 306, R. 5)
 42) Wollbach, Pfd. Einw. 507. (Ev. 487, R. 20)
 2. Egerten, W. 113 Ev. | 4. Hammerstein, W. . . . 129 Ev.
 3. Egisholz, W. 109 | 5. Nebenau, W. 109
 G. E. 967. (Ev. 947, R. 20.)
 43) Wyhlen, Pfd. Einw. 1027. (Ev. 6, R. 1021.)
 2. Rührberg, W. 84 R.
 G. E. 1111. (Ev. 6, R. 1105.)

10. Bezirksamt Müllheim.

Enthält 32 Gemeinden. Seelenzahl: 21,232. (Ev. 13,831,
 R. 6796, Men. 9, Jbr. 596.)

Verwaltungs-Behörden.

Bezirksamt: Hr. Wilhelm Bausch, Oberamtmann.
 = Jonathan Winter, Assessor.
 Amtsrevisorat: = Martin Dörflinger.
 Evang. Dekanat: Umfaßt den gesammten Amtsbezirk, mit
 Ausnahme der Gemeinden 15 u. 16.
 (Dekanat Schopfheim), sodann vom
 Amt Lörrach die Gem. 16 u. 34.)
 Hr. Carl Heinr. Lang, Stadtpfarrer zu
 Müllheim.

- Rath. Dekanat: Hr. Alexander Hauri, Stadtpfarrer zu Neuenburg.
- Physikat: • Dr. Aug. Wilh. Gebhardt, Medizinalrath u. Amtspophysikus. **64.**
 • Dr. Johann Ludwig Iselin, Amtschirurg.
 • Dr. Weber, Badarzt in Badenweiler.
- Amtscasse: • Carl Kirchgessner, Obereinnehmer.

Gemeinden.

- 1) Müllheim, Stadt. Einw. 2543. (Ev. 2000, R. 262, M. 1, Sfr. 280)
- 2) Muggen, Pfd. Einw. 1136. (Ev. 1089, R. 47.)
 2. Bach, W. 72 | 3. Bizingen, W. 36
 [Ev. 28, R. 8.]
 G. E. 1244. (Ev. 1189, R. 55.)
- 3) Badenweiler, Pfd. Einw. 300. (Ev. 266, R. 34.)
 2. Carlstollen, H. 5 Ev. | 4. Vogelbach, z. H. 20 R.
 3. Hausbaden, W. 18
 [Ev. 10, R. 8.]
 G. E. 343. (Ev. 281, R. 62.)
- 4) Bamlach, Pfd. Einw. 642 (Ev. 1, R. 641.)
 (Grundherren: Die Fhrn. v. Hotberg.)
- 5) Bellingen, Pfd. Einw. 713 R.
 (Grundherren: Die Grafen v. Andlaw.)
- 6) Bizingen, Pfd. Einw. 670. (Ev. 665, R. 5.)
 2. Muggart, D. 133 | 3. Büttichen, W. 57
 [Ev. 129, R. 4.] | [Ev. 50, R. 7.]
 G. E. 860. (Ev. 844, R. 16.)
- 7) Buggingen, Pfd. Einw. 909. (Ev. 832, R. 77.)
- 8) Darzingen, Dorf. Einw. 320. (Ev. 310, R. 10.) Fil. von Bizingen.
- 9) Feldberg, Pfd. Einw. 604. (Ev. 584, R. 20.)
 2. Gennenbach, W. 51 Ev. | 3. Rheinthal, W. 25 Ev.
 G. E. 680. (Ev. 660, R. 20.)
- 10) Feuerbach, Pfd. Einw. 360. (Ev. 357, R. 3.)
- 11) Hugelheim, Pfd. Einw. 646. (Ev. 617, R. 29.)
- 12) Lauffen, Pfd. Einw. 446. (Ev. 418, R. 28.)
 2. St. Ilgen, D. 123. (Ev. 121, R. 2.)
 G. E. 569. (Ev. 539, R. 30.)
- 13) Liel, Pfd. Einw. 790. (Ev. 22, R. 768.)
 (Grundherren: { Fhr. Alexander Joseph v. Warsberg.)
 { Freirau Elisabeth v. Lurckheim.)
- 14) Lipburg, Dorf. Einw. 178. (Ev. 156, R. 22.)
 2. Gehringen, D. 54. (Ev. 47, R. 5, M. 2.)
 G. E. 232. (Ev. 203, R. 27, Men. 2.)
 Fil. von Badenweiler.

- 15) Malsburg, Dorf. Einw. 179. (Ev. 176, R. 3.)
 2. Vogelbach, Pfd. 203 | 6. Saufenburg, Schloßruine. —
 [Ev. 191, R. 12.] | 7. Lausühl, B. 44
 3. Käsacker, W. 41 Ev. | [Ev. 35, R. 3, Men. 6.]
 4. Lütchenbach, D. 145 = | 8. Tantenmühle 23
 5. Kallenbach, D. 191 = | 9. Eckenbach, W. 28
 G. E. 854. (Ev. 826, R. 22, Men. 6.)
 1. u. 3—9: Fil. von Vogelbach.
- 16) Marzell, Dorf. Einw. 473 Ev. Fil. von Vogelbach.
- 17) Mauchen, Dorf. Einw. 477. (Ev. 8, R. 469.) Fil. von Schliengen.
- 18) Neuenburg, Stadt. Einw. 1120.
 2. Bleiche, H. 11 | 4. Heiligkreuz, Kap. u. H. 5
 3. Biegelhütte, H. 10 |
 G. E. 1146. (Ev. 33, R. 1113.)
- 19) Niedereggenen, Pfd. (Mit Mattmühlehof.) Einw. 428. (Ev. 417, R. 11.)
- 20) Niederweiler, Dorf. Einw. 598. (Ev. 557, R. 41.) Fil. von Badenweiler.
- 21) Obereggenen, Pfd. Einw. 474. (Ev. 450, R. 24.)
 2. Schallsingen, D. 63 Ev. | 4. Bürglen, ehem. Probstei . 13
 3. Lippersbacherhof 9 = | [Ev. 1, R. 12.]
 G. E. 559. (Ev. 523, R. 36.)
- 22) Oberweiler, Dorf. Einw. 559. (Ev. 528, R. 31.) Fil. von Badenweiler.
- 23) Rheinweiler, Dorf. Einw. 372. (Ev. 6, R. 366.) Fil. von Bamloch.
 (Standesherren: Die Föhrn. v. Rotberg.)
- 24) Schliengen, Marktleden. Einw. 1121. (Ev. 8, R. 1113.)
 2. Altinger Mühle, 14.
 G. E. 1135. (E. 8, R. 1127.)
- 25) Schweighof, Dorf. Einw. 269. (Ev. 255, R. 14.)
 2. Sirniger Höfe, 30 Ev.
 G. E. 299. (Ev. 285, R. 14.)
 Fil. von Badenweiler.
- 26) Seefeld, Dorf. Einw. 571. (Ev. 518, R. 53.)
 2. Bettberg, Pfd. 102. (Ev. 92, R. 10.)
 G. E. 673. (Ev. 610, R. 63.)
- 27) Sigenkirch, Dorf. Einw. 209. (Ev. 195, R. 14.) Fil. v. Obereggenen.
- 28) Steinenstadt, Pfd. Einw. 638. (Ev. 1, R. 637.)
 2. Mühle, H. 10 | 3. Maierhof, der Universität
 Freiburg gehörig 15
 G. E. 663. (Ev. 1, R. 662.)
- 29) Sulzburg, Stadt. Einw. 1144. (Ev. 751, R. 71, Jfr. 322.)
 2. Senkelberger Hof 6 R. | 4. Badhaus 12
 3. Kiefernäge, H. 6 = | [Ev. 9, R. 3.]
 G. E. 1168. (Ev. 760, R. 86, Jfr. 322.)
- 30) Vögisheim, Dorf. Einw. 369. (Ev. 361, R. 8.) Fil. von Kuggen.
- 31) Zienken, Dorf. Einw. 164. (Ev. 152, R. 12.) Fil. von Hügelheim.
- 32) Zunzingen, Dorf. Einw. 234. (Ev. 226, R. 8.) Fil. v. Badenweiler.

11. Bezirksamt Säckingen.

Enthält 31 Gemeinden. Seelenzahl: 19,390. (Ev. 323,
K. 19,066, Jr. 1.)

Verwaltungs- Behörden.

Bezirksamt: Hr. Raphael Weinzierl, Oberamtmann.
= Leopold Rieder, Assessor.
Amterevisorat: = Franz Blater.
Rath. Defanat: = Anton Steidle, Pfarrer zu Wehr.
Physikat: = Dr. Mathias Keller, Medizinalrath
und Amtsphysikus. 34.
= Joseph Vogelbacher, Amtschirurg.
= Eduard Scheef, Amtschirurg in Herr-
rischfried.
Amtscaffe: Ist mit der Amtscaffe Waldshut in Thien-
gen vereinigt.

Gemeinden.

- 1) Säckingen, Stadt. Einw. 1459. (Ev. 58, K. 1401.)
- 2) Alteschwand, Dorf. Einw. 518.
2. Glashütte, W. 233. G. E. 751 K.
Fil. von Rickenbach.
- 3) Bergalingen, Dorf. Einw. 380 K. Fil. von Rickenbach.
- 4) Binzgen, Dorf. Einw. 509. (Ev. 11, K. 498.) Fil. von Hochsal,
Amts Waldshut.
- 5) Säner, Pfd. Einw. 725 K.
- 6) Harpolingen, Dorf. Einw. 397 K. Fil. von Obersäckingen.
- 7) Herrischried, Pfd. Einw. 628.
2. Säge, W. 255 | 4. Stehle, W. 93
3. Mühle 62
G. E. 1038 K.
- 8) Herrischwand, Dorf. Einw. 261.
2. Schellenberg, W. 68 | 3. Christenhaus, H. 9
G. E. 337 K.
Fil. von Herrischried.
- 9) Zogschür, Dorf. Einw. 315.
2. Kochmatt, W. 132.
Fil. von Herrischried.
G. E. 447 K.
- 10) Zornberg, Dorf. Einw. 179.
2. Altdorf, W. 68 | 3. Obergebisbach, W. 191
1: Fil. von Herrischried.
2. u. 3: " " Rickenbach.
G. E. 438 K.

- 11) Zottingen, Dorf. Einw. 514 R. Fil. von Rickenbach.
- 12) Zütten, Dorf. Einw. 347.
2. Rüttelehof, W. 190.
Fil. von Rickenbach.
G. E. 537 R.
- 13) Karsau, Pfd. Einw. 562. (Ev. 3, R. 559.)
2. Niedmatt, W. 119 R. | 4. Hüllwangen, H. 13 R.
3. Beuggen, ehem. Teutsch-
ordenskommende, Sitz der
Pfarrei 192
[Ev. 119, R. 73.]
G. E. 886. (Ev. 123, R. 763.)
- 14) Kleinlausenburg, Stadt. Einw. 345. (Ev. 32, R. 313.)
- 15) Murg, Pfd. Einw. 628.
2. Rothhaus, H. 20 | 4. Rheinsperg, H. 14
3. Rüttelehof, H. 14
G. E. 676. (Ev. 3, R. 673.)
- 16) Niedergebisbach, Dorf. Einw. 371 R. Fil. von Rickenbach.
- 17) Niederhof, Dorf. Einw. 229.
2. Bechenwiehl, D. 162 | 3. Diggeringen, D. 164
Fil. von Murg.
G. E. 555. (Ev. 4, R. 551.)
- 18) Niederschwörstadt, Dorf. Einw. 386 R. Fil. von Oberschwörstadt.
(Grundherr: Frhr. Otto v. Schönau-Wehr.)
- 19) Tollingen, Pfd. Einw. 727. (Ev. 28, R. 699.)
- 20) Oberhof, Dorf. Einw. 602.
2. Thimoos, H. 33.
Fil. von Hänner.
G. E. 635. (Ev. 7, R. 628.)
- 21) Oberfäckingen, Pfd. Einw. 500. (Ev. 25, R. 475.)
(Grundherr: Frhr. Otto v. Schönau-Wehr.)
- 22) Oberschwörstadt, Pfd. Einw. 451.
2. Schlosshof 20 | 4. Niederbessenbach, W. . 85 R.
3. Eichbühl, W. 4
G. E. 560. (Ev. 11, R. 549.)
(Grundherr: Frhr. Otto v. Schönau-Wehr.)
- 23) Oeflingen, Pfd. Einw. 805.
2. Grünendach, W. 59 | 3. Brennet, W. 52
G. E. 917. (Ev. 916, Fr. 1.)
(Grundherr: Frhr. Otto v. Schönau-Wehr.)
- 24) Rhina, Dorf. Einw. 247.
2. Diggeringer Mühle, W. 29.
Fil. von Murg.
G. E. 276. (Ev. 1, R. 275.)
- 25) Rickenbach (mit Hennematt), Einw. 389.
2. Hasenbrunnen, W. 24 | 3. Nagler Friedlshof, W. . 14
G. E. 427. (Ev. 3, R. 424.)
- 26) Rippollingen, Dorf. Einw. 392 R. Fil. von Oberfäckingen.
- 27) Rütte, Dorf. Einw. 263 R. Fil. von Herrischried.
- 28) Wallbach, Dorf. Einw. 402 R. Fil. von Schwörstadt.
(Grundherr: Frhr. Otto v. Schönau-Wehr.)

- 29) Wehr, Marktsteden. Einw. 1517. (Ev. 16, R. 1501.)
 2. Enkendorf, D. 475 R. | 4. Mettlen. 32 R.
 3. Steinegg, W. 26 = |
 G. E. 2050. (Ev. 16, R. 2034.)
 (Grundherr: Fehr. Adolph v. Schönau-Wehr.)
- 30) Wehrhalden, Dorf. Einw. 165.
 2. Kleinherrischwand, D. 116 | 4. Gierspach, D. 187
 3. Fochhäuser, D. 115 |
 Fil. von Herrischried.
 G. E. 583 R.
- 31) Willaringen, Dorf, Einw. 132.
 2. Bieladingen, D. 224 | 5. Jungholz, W. 178
 3. Wickartsmühle, W. 81 | 6. Egg, W. 119
 4. Schweickhof, W. 173 |
 Fil. von Nickenbach.
 G. E. 907 R.
- Freisrau v. Türckheim, geb. v. Zwener.)
 Frein Carol. v. Zwener.)
 Frhn. Jos. u. Wolsf. u. Freisrau Aug. v. Schönau-Wehr.)
 [Grundherren von 2: Freisrau v. Gleichenstein, geb. v. Schönau-Wehr.)
 Frhr. Leop. u. Freininnen Joh. u. Cathar. v. Enzberg.)
 Gräfin v. Preising, geb. v. Enzberg.)
 Freisrau v. Spirnig.)

12. Bezirksamt St. Blasien.

Enthält 17 Gemeinden. Seelenzahl: 11,172. (Ev. 49, R. 11,123.)

Verwaltungs-Behörden.

- Bezirksamt: Hr. Franz Anton Ernst, Oberamtmann. 34.
 Amtsrevisorat: = Friedrich Müller.
 Kath. Dekanat: = Carl Häselin, Pfarrer zu St. Blasien.
 Physikate: = Dr. Paul Ammann, Amtsphysikus.
 = Joseph Anton Weber, Amtschirurg.
 Amtscasse: Vacat.

Gemeinden.

- 1) St. Blasien (einschließlich der Fabrik des Frhrn. v. Sickingen).
 Einw. 871.
 2. Glashof, H. 12 | 5. Windberg 18
 3. Hüttenhof 8 | 6. Kutterau, Eisenwerk 26
 4. Neuschernhof 11 | 7. Wolfsboden, Försterhaus 3
 G. E. 949. (Ev. 24, R. 925.)
- 2) Amrigschwand, Dorf. Einw. 131.
 2. Attlisberg, D. 119 | 4. Segalen, D. 119
 3. Eumenegg, D. 126 | 5. Strittberg, D. 277

- | | |
|------------------------------|----------------------------|
| 6. Thunerberg, H. 12 | 8. Tabakstampe 6 |
| 7. Muckenloch 7 | 9. Steinriffe 19 |
- Fil. von Höchenschwand.
G. G. 816 R.

- 3) Bernau, Pfd. Einw. 224.
- | | |
|---------------------------------|--------------------------------|
| 2. Bernauhof, D. 134 R. | 9. Lungishof, M. 5 R. |
| 3. Bernau-Riggenbach . 76 : | 10. Schindelhof 17 : |
| 4. Bernau-Innerlehen . 276 : | 11. Schwendelehof, M. . 10 : |
| 5. Bernau-Kaisershaus 132 : | 12. Altenrond, z. H. . . 26 : |
| 6. Bernau-Weyerle . . . 66 : | 13. Zipfel 126 : |
| 7. Bernau-Oberlehen . 288 : | 14. Bernaugäß 93 : |
| 8. Bernau-Goibbach, W. 33 : | |
- G. G. 1506. (Cb. 2, R. 1504.)

- 4) Blaswald (Muchenland), Dorf. Einw. 25.
- | | |
|-------------------------------|--------------------------------|
| 2. Sommerseite 39 | 6. Eisenbreche, mit Wüstengra- |
| 3. Winterseite 50 | ben und Draiberg 75 |
| 4. An der Straße 40 | 7. Blaswald=Althütte, D. . 61 |
| 5. Loch 53 | |
- G. G. 343 R.

Fil. von St. Blasien, mit Ausnahme von 6, welches nach Schluchsee eingepfarrt ist.

- 5) Häusern, Dorf. Einw. 435 R. Fil. von St. Blasien.
- 6) Höchenschwand, Pfd. Einw. 417.
2. Drägerhäusle, 10. G. G. 427 R.
- 7) Jbach (Unter-), Pfd. Einw. 177.
- | | |
|-------------------------------|-----------------------------|
| 2. Oberibach, D. 213 | 4. Lindau, z. H. 19 |
| 3. Mutterlehen, D. 71 | |
- G. G. 510 R.

- 8) Immeneich, Dorf. Einw. 223 R. Fil. von Unteralpfen, Amts Waldshut.
- 9) Menzenschwand (Hinterdorf), Pfd. Einw. 274.
2. Menzenschwand (Vorderdorf). 254.
G. G. 528 R.

- 10) Schlageten, Dorf. Einw. 132.
- | | |
|---------------------------------|---------------------------------|
| 2. Ballenberg, z. H. 84 | 6. Niedingen, z. H. 11 |
| 3. Eckartschwand, 16 | 7. Luchle, z. H. 44 |
| 4. Unterkutterau, 84 | 8. Unterbilstein, H. 10 |
| 5. Lehenwies, H. 3 | |
- G. G. 384 R.
Fil. von Urberg.

- 11) Schluchsee, Pfd. Einw. 178.
- | | |
|--------------------------------|----------------------------------|
| 2. Fischbach, D. 86 | 5. Unteraha, W. 108 |
| 3. Dresselbach, D. 102 | 6. Oberkrummen, W. . . . 14 |
| 4. Oberaha, D. 77 | 7. Keule, Glasfabrik u. z. H. 85 |
- G. G. 650 R.

- 12) Tiefenhäusern, Dorf. Einw. 136.
- | | |
|---------------------------------|--------------------------------|
| 2. Frohnschwand, D. 86 | 5. Unterweshnegg, D. . . . 127 |
| 3. Heppenschwand, D. . . . 111 | 6. Neumühl, z. H. 16 |
| 4. Oberweshnegg, D. 126 | |
- Fil. von Höchenschwand.
G. G. 602 R.

- 13) Todtmoos (Vorder-), Pfb. Einw. 393.
- | | |
|-------------------------------|------------------------------|
| 2. Hintertodtmoos, D. 127 R. | 8. Todtmoos-Mättle, D. 49 R. |
| 3. Todtmoos-Strif, z. H. 60 = | 9. Todtmoos-Höfle . . . 54 = |
| 4. Todtmoos-Mitte, D. 206 = | 10. Todtmoos-Schwarzen- |
| 5. Todtmoos-Prestenberg, | bach 155 |
| D 100 = | 11. Todtmoos-Lu, D. . 131 R. |
| 6. Todtmoos-Beg, D. 197 = | 12. Todtmoos-Glashütte, |
| 7. Todtmoos-Lehen, D. 144 = | D 103 |
- G. C. 1719. (Ev. 24, R. 1695.)

- 14) Urberg (Inner-), Pfb. Einw. 112.
- | | |
|-------------------------------|-----------------------------|
| 2. Oberfutterau, z. H. . . 29 | 8. Urberger Sägemühle . . 5 |
| 3. Schwand, 69 | 9. Außerurberg, D. . . . 80 |
| 4. Hüll, 29 | 10. Golbenhof 14 |
| 5. Oberbitzstein, 21 | 11. Rhona, H. 13 |
| 6. Schmalenberg, 71 | 12. Rüttwief, H. 18 |
| 7. Lehenhof, 6 | |
- G. C. 467 R.

- 15) Wilfingen, Dorf. Einw. 154.
- | | |
|------------------------------|------------------------------|
| 2. Happingen, D. 238 | 4. Niedermühle 82 |
| 3. Hierbach, D. 196 | 5. Vogelbach, D. 120 |
- G. C. 790 R.

Zil. von Unteratypfen, u. Waldshut.

- 16) Wittenschwand, Dorf. Einw. 173.
- | | |
|------------------------------|------------------------------|
| 2. Arnoldsloch, z. H. . . 15 | 4. Laitzhof 12 |
| 3. Horbach, z. H. 76 | 5. Ruchenschwand, z. H. . 82 |
- G. C. 358 R.

Zil. von Unterbach, mit Ausnahme von Horbach, welches nach Urberg eingepfarrt ist.

- 17) Wollpadingen, Dorf. Einw. 188.
- | | |
|---------------------------------|--------------------------------|
| 2. Finsterlingen, z. H. . . 121 | 4. Hierholz, z. H. 106 |
| 3. Fröhnd, z. H. 50 | |
- G. C. 465 R.

Zil. von Unteratypfen, u. Waldshut.

15. Bezirksamt Schönau.

Enthält 25 Gemeinden. Seelenzahl: 13,240. (Ev. 44, R. 13,196.)

Verwaltungs-Behörden.

Bezirksamt: Hr. Felizian Hiß, Oberamtmann.
 Vacat, Assessor.

Amtsrevisorat: Hr. Johann Samuel Dietrich.

Kath. Dekanat: = Conrad Kriebbaum, Stadtpfarrer
 zu Schönau.

Physikat: = Dr. Joseph Burkard, Amtspby-
 sikus.

= Ludwig Dürr, Amtschirurg.

Amtscasse: Ist mit der Amtscasse zu St. Blasien vereinigt.

Gemeinden.

- 1) Schönau, Stadt. Einw. 942. (Ev. 17, R. 925.)
 2. Schönenbuchen, Wallfahrt. 45 R.
 G. E. 987. (Ev. 17, R. 970.)
- 2) Adelsberg, Dorf. Einw. 160.
 2. Blauen, W. 139.
 G. E. 299 R.
 Fil. von Zell.
 [Grundherr: Frhr. v. Schönau-Zell.]
- 3) Afersteg, Dorf. Einw. 221.
 2. Hasbach, W. 35.
 G. E. 256. (E. 1, R. 255.)
 Fil. von Todtnau.
- 4) Aitern, Dorf. Einw. 208.
 2. Holzinshaus, W. . . . 50 | 5. Ober-Rollsbach, W. . . . 23
 3. Obermülten, W. . . . 27 | 6. Unter-Rollsbach, W. . . . 29
 4. Untermülten, Z. . . . 36
 G. E. 373 R.
 Fil. von Schönau.
- 5) Azenbach, Dorf. Einw. 414. (Ev. 1, R. 413.) Fil. von Zell.
 (Grundherr: Frhr. v. Schönau-Zell.)
- 6) Böllen (Ober-), Dorf. Einw. 204. (Ev. 2, R. 202.)
 2. Nieder-Böllen, W. . . . 60 | 3. Haibflüh, z. H. . . . 24
 G. E. 288. (Ev. 2, R. 286.)
 Fil. von Schönau.
- 7) Brandenburg, Dorf. Einw. 371.
 2. Fahl, Z. 120.
 G. E. 491 R.
 Fil. von Todtnau.
- 8) Ehrberg, Dorf. Einw. 517.
 2. Stadel, W. . . . 125 | 4. Wiehre, W. . . . 65
 3. Wallmatt, W. . . . 71 |
 Fil. von Hög.
 (Grundherr: Frhr. v. Schönau-Zell.)
 G. E. 778 R.
- 9) Frönd, Vogtei,
 besteht aus folgenden Ortschaften:
 1. Hof, W. 71 | 7. Kastel, W. 66
 2. Holz, W. 70 | 8. Kastermühle, H. 7
 3. Hinterholz, W. . . . 30 | 9. Künaberg, W. 70
 4. Oberhebschingen, W. . . 98 | 10. Künabergermühle, H. . . . 8
 5. Niederhebschingen, W. . . 29 | 11. Stuß, W. 49
 6. Ittenschwand, W. 69
 Fil. von Schönau.
 G. E. 567 R.
- 10) Geschwänd, Dorf. Einw. 260 R. Fil. von Schönau.
- 11) Hög, Pfd. Einw. 512. (Ev. 1, R. 511.)
 2. Altenstein, W. . . . 172 | 6. Huderermühle, H. . . . 13
 3. Forstshof, W. . . . 45 | 7. Mottenbühl, z. H. . . . 21
 4. Fuchsbühl, Z. . . . 37 | 8. Schürberg, W. . . . 87
 5. Happach, W. . . . 50 | 9. Simmetebühl, W. . . . 32

10. Sonnenmatt, W. 79 | 12. Rohrberg, W. 99
 11. Rohmatt, D. 99 | 13. Wölflisbrunn, W. 30
 G. E. 1276. (Ev. 1, R. 1275.)
 (Grundherr: Frhr. v. Schönau-Zell.)
- 12) Mambach, Dorf. Einw. 350. (Ev. 1, R. 349.)
 2. Mühlshau, H. 19 | 4. Silberau, W. 27
 3. Seufert, H. 8
 G. E. 404. (Ev. 1, R. 403.)
 Fil. von Zell.
 (Grundherr: Frhr. v. Schönau-Zell.)
- 13) Muggenbrunn, Dorf. Einw. 344 R. Fil. von Todtnau.
- 14) Pfaffenberg, Dorf. Einw. 201.
 2. Helbingsmatt, W. 22 | 4. Käfern, W. 59
 3. Hohlbühl, W. 25
 G. E. 307 R.
 Fil. von Zell.
 (Grundherr: Frhr. v. Schönau-Zell.)
- 15) Präg, Dorf. Einw. 279.
 2. Herrenschwand, D. 167
 G. E. 446 R.
 1: Fil. von Schönau.
 2: " " Todtnoos, u. St. Blasien.
- 16) Riedichen, Dorf. Einw. 166.
 2. Geißbühl, W. 68 | 4. Hütten, W. 27
 3. Grüneck, H. 20
 G. E. 281 R.
 Fil. von Zell.
 (Grundherr: Frhr. v. Schönau-Zell.)
- 17) Schlechnau, Dorf. Einw. 244.
 2. Kressel, H. 13.
 G. E. 257 R.
 Fil. von Todtnau.
- 18) Schönenberg, Dorf. Einw. 222.
 2. Entenschwand, W. 69 | 3. Wildböllen, W. 71
 G. E. 362 R.
 Fil. von Schönau.
- 19) Thunau, Dorf. Einw. 165.
 2. Bischmatt, W. 46 | 3. Michaelsrütte, W. 32
 G. E. 243 R.
 Fil. von Schönau.
- 20) Todtnau, Stadt. Einw. 1377.
 2. Maus, z. H. 3 | 3. Poche, z. H. 45
 G. E. 1425. (Ev. 13, R. 1412.)
- 21) Todtnauberg, Pfd. Einw. 312. (Ev. 1, R. 311.)
 2. Büreten, W. 65 | 5. Hangloch, z. H. 34
 3. Gönethof, H. 8 | 6. Köffelhäuser, z. H. 26
 4. Ennerbach, D. 102 | 7. Todtnauerberggrütte, z. H. 242
 G. E. 789. (Ev. 1, R. 788.)
- 22) Uzenfeld, Dorf. Einw. 293.
 2. Königshütte, W. 38.
 G. E. 331 R.
 Fil. von Schönau.

- 23) Wembach, Dorf. Einw. 163.
 2. Schindeln, W. 47. G. E. 210 R.
 Sit. von Schönau.
- 24) Wieden (Ober-), Pfd. Einw. 132.
 2. Graben, W. 91 | 5. Ritte, W. 118
 3. Laiehäuser, W. 88 | 6. Umgendwieden, z. H. . . . 53
 4. Laitenbach, W. 87 |
 G. E. 569 R.
- 25) Zell, Stadt. Einw. 1207. (Ev. 7, R. 1200.)
 2. Eisenwerk Zell 18 R. | 4. Freygraben, z. H. . . . 10 R.
 3. Freiazenbach, W. . . . 35 z | 5. Henschenberg, H. . . . 13 z
 G. E. 1283. (Ev. 7, R. 1276.)
 (Standesherr: Frhr. v. Schönau-Zell.)

14. Bezirksamt Schopfheim.

Enthält 28 Gemeinden. Seelenzahl: 14,764. (Ev. 11,754, Rath. 3010.)

Verwaltungs-Behörden.

- Bezirksamt: Hr. Philipp Emil Glad, Oberamtmann.
 = August Nüßlin, Assessor.
- Amtsrevisorat: = Jakob Schmidt.
- Evang. Dekanat: (Umfaßt, außer den Amtsorten, vom Amt Lörrach die Gemeinde 23, sodann vom Amt Müllheim die Gemeinden 15 und 16.)
 Hr. Christian Kröll, Stadtpfarrer in Schopfheim.
- Rath. Dekanat: = Frhr. Ludwig Seraphin v. Widerspach, Pfarrer in Stetten.
- Physikat: = Heinrich Baurittel, Amtsphysikus.
 = Emanuel Gebhardt, Amtschirurg.
- Amtscasse: Ist mit der in Lörrach vereinigt.

Gemeinden.

- 1) Schopfheim, Stadt. Einw. 1406. (Ev. 1183, R. 223.)
 2. Gündenhausen, W. . . . 102 | 5. Hammer, W. 31
 (Ev. 83, Rath. 19.) | (Ev. 26, R. 5.)
 3. Höfen, (Papierfabrik) W. 49 | 6. Ehnerfahnau, H. . . . 20 Ev.
 (Ev. 33, R. 16.)
 4. Spinnerei (vorm. Drahtzug) H. 91
 (Ev. 36, R. 55.)
 G. E. 1699. (Ev. 1381, R. 318.)

2) Adelhäusen, Dorf. Einw. 561.

2. Dittwangen, W. 47.

G. E. 608. (Ev. 3, R. 605.)
 Fil. von Eichel.

3) Bürchau, Dorf. Einw. 304. (Ev. 299, R. 5.) Fil. von Neuenweg.

4) Dossenbach, Dorf. Einw. 415. (Ev. 397, R. 18.) Fil. von Schopfheim.

5) Eichen, Dorf. Einw. 411 Ev. Fil. von Schopfheim.

6) Eichsel, Pfd. Einw. 177.

2 Niedereichsel, D 297		4. Festenau, H. 7
3. Gelfenhof, H. 12		

G. E. 493. (Ev. 3, R. 490.)

7) Elbenschwand, Dorf. Einw. 168. (Ev. 166, R. 2.)

2. Langense, D. 80		3. Holl, D. 72
(Ev. 70, R. 10.)		(Ev. 63, R. 8.)

G. E. 320. (Ev. 300, R. 20.)
 Fil. von Tegernau.

8) Lndenburg, Dorf. Einw. 233.

2. Kirchhausen, D. 99		4. Schrohühle, H. 19
3. Lehnacker, D. 157		5. Auhof, H. 6

G. E. 514. (Ev. 504, R. 10.)
 Fil. von Weitenau.

9) Enkenstein, Dorf. Einw. 145. (Ev. 144, R. 1.) Fil. von Wiesleth.

10) Fahrnan, Dorf. Einw. 282. (Ev. 251, R. 31.) Fil. von Schopfheim.

11) Gersbach, Pfd. Einw. 623.

2. Lochmühle, H. 12		4. Fegenbach, H. 21
3. Neuhaus, H. 18		

G. E. 674. (Ev. 634, R. 40.)

12) Grefsgen, Dorf. Einw. 369. (Ev. 363, R. 6.) Fil. von Tegernau.

13) Hasel, Pfd. Einw. 516. (Ev. 465, R. 51.)

2. Glashütten, D. 137. (Ev. 128, R. 9.)
 G. E. 653. (Ev. 593, R. 60.)

14) Hausen, Pfd. Einw. 447. (Ev. 434, R. 13.)

2. Herrschaftliches Eisenwerk. 150 (Ev. 106, R. 44.)
 G. E. 597. (Ev. 540, R. 57.)

15) Langenan, Dorf. Einw. 257. (Ev. 251, R. 6.) Fil. von Schopfheim.

16) Maulburg, (mit der Papierfabrik), Pfd. Einw. 788. (Ev. 740, R. 48.)

17) Minseln, Pfd. Einw. 817. (Ev. 1, R. 816)

18) Neuenweg, Pfd. Einw. 234.

2. Im Hau, Z. 28		6. Der vordere Heubronn, W. 50
3. Am Belchen, z H. 52		7. Der mittlere Heubronn, W. 64
4. Eagenmättle, W. 18		8. Der hintere Heubronn, W. 54
5. Im Klemm, H. 4		9. Hallenhof, H. 6

G. E. 510. (Ev. 490, R. 20.)

19) Nordschwaben, Dorf. Einw. 263. (Ev. 1, R. 262.) Fil. von Minseln.

hof- und Staats-Handb. 1843.

- 20) Raich, Dorf. Einw. 110.
 2. Ried, D. 121 | 4. Hohneck, D. 108
 3. Oberhäuser, D. 89 | 5. Hurstel, H. 11
 G. E. 439. (Ev. 424, R. 15.)
 Fil. von Tegernau.
- 21) Raibach, Dorf. Einw. 154.
 2. Scheuermatt H. 43 | 7. Schweigmatt, z. H. 48
 3. Rehrengrab, H. 14 | 8. Blumberg, H. 22
 4. Kürnberg, D. 171 | 9. Steinig, H. 11
 5. Sattelhof, z. H. 64 | 10. Stegmühle, H. 11
 6. Schlectbach, z. H. 24
 G. E. 562. (Ev. 521, R. 41.)
 1-5 u. 7-9: Fil. von Schopfheim.
 6 u. 10: " Hersbach.
- 22) Sallneck, Dorf. Einw. 217. (Ev. 209, R. 8.)
 2. Ebigen, D. 70 Ev
 G. E. 287. (Ev. 279 R. 8.)
 Fil. von Tegernau.
- 23) Schlechtenhaus, Dorf. Einw. 174.
 2. Hofen, D. 190 | 3. Heuberg, H. 18
 G. E. 382. (Ev. 380, R. 2.)
 Fil. von Weitenau.
- 24) Tegernau, Pfd. Einw. 310. (Ev. 302, R. 8.)
 2. Nibertegernau, D. 109 | 3. Schwand D. 125
 (Ev. 107, n. 2.) (Ev. 115, R. 10.)
 G. E. 544. (Ev. 524, R. 20.)
- 25) Weitenau, Pfd. Einw. 215.
 2. Schillighof 64 | 5. Klosterhof, H. 19
 3. Fahrbuck, z. H. 38 | 6. Kloster Weitenau mit der
 4. Hummelberg, D. 23 | Pfarrkirche u. einer Mühle 17
 G. E. 376. (Ev. 375, R. 1.)
- 26) Wiechs, Dorf. Einw. 514, (Ev. 439, R. 75.) Fil. von Schopfheim.
- 27) Wies, Pfd. Einw. 590. (Ev. 581, R. 9.)
 2. Stockmatt, D. 104 | 5. Fischenberg, D. 116
 3. Demberg, D. 147 | 6. Wambach, D. 111
 4. Kühlenbronn, D. 86
 G. E. 1154. (Ev. 1130, R. 24.)
- 28) Wiesleth, Pfd. Einw. 284 (Ev. 279, R. 5.)
 2. Eichholz, D. 83 | 3. Henschenberg, H. 20
 G. E. 387. (Ev. 376, R. 11.)

15. Bezirksamt Staufen.

Enthält 25 Gemeinden. Seelenzahl: 20,175. (Ev. 278, R. 19,897.)

Verwaltungs-Behörden.

- Bezirksamt: Hr. Joh. Baptist Schilling, Oberamtmann. H. 4.
 = Alexander Eckert, Assessor.
 Amtsrevisorat: = Ernst Gustav Lembke.
 Kath. Dekanat: = Felix Orth, Stadtpfarrer in Staufen.
 Physikar: = Dr. Martin Martin, Amtsphysikus.
 = Jakob Kaiser, Amtschirurg.
 Amtskasse: = Carl Heinr. Vermeitinger, Ober-
 einnehmer.

Gemeinden.

- 1) Staufen, Stadt. Einw. 1623.
 2. Bözen, W. 37 | 6. Poche, H. 5
 3. Rothenhof 9 | 7. Johannesberg, H. —
 4. St. Gotthartshof 7 | 8. Wasenhaus —
 5. Sägmühle 2
 G. E. 1683. (Ev. 27, R. 1656.)
- 2) Ballrechten, Pfd. Einw. 483. (Ev. 4, R. 479.)
- 3) Biengen, Pfd. Einw. 789.
 2. Dottighofen, W. 29 R.
 G. E. 818. (Ev. 4, R. 814.)
 (Grundherr: General Frhr. v. Wangen.)
- 4) Bollschweil, Pfd. Einw. 608.
 2. Ellighofen, z. H. 28 | 5. Kubach, z. H. 27
 3. Gütighofen, z. H. 19 | 6. Güttle, z. H. 18
 4. Leimbach, z. H. 34 | 7. Bitterst, H. 8
 G. E. 742. (Ev. 2, R. 740.)
 (Grundherr: Frhr. v. Berstett.)
- 5) Bremgarten, Pfd. Einw. 561. (E. 8, R. 553.)
- 6) Dottingen, Dorf. Einw. 229 R.
 2. Oberdottingen, W. 40 | 3. Kastelhof 21 R.
 (Ev. 10, R. 30.)
 G. E. 290. (Ev. 10, R. 280.)
 Fil. von Ballrechten.
- 7) Ehrenstetten, Marktflecken. Einw. 1564.
 2. Gütighofen, W. 42 | 4. Lehen, H. 11
 3. Kohler, H. 13 | 5. Schleife, H. 2
 G. E. 1632 R.
 Fil. von Kirchhofen.
- 8) Eschbach, Pfd. Einw. 864.
 2. Weinstetten, H. 55. G. E. 919. (Ev. 1, R. 918.)
- 9) Feldkirch, Pfd. Einw. 366. (Ev. 1, R. 365)
 (Grundherren: Die Frh'n. v. Wessenberg.)

- 10) Gallenweiler, Pfd. Einw. 190. (Ev. 186, R. 4.)
- 11) Meyersnest, Dorf. Einw. 173 R. Fil. von St. Ulrich.
- 12) Griesheim, Pfd. Einw. 950 R.
- 13) Brunern, Pfd. Einw. 439.
- | | |
|---------------------------------|---------------------------|
| 2. Kropbach, W. 26 | 5. Schöneck, D. 5 |
| 3. Egenbach, W. 37 | 6. Sahlbach, P. 7 |
| 4. Schleiffsteinhof 5 | |
- G. E. 519 R.
- 14) Zeitersheim, Stadt. Einw. 1394. (Ev. 7, R. 1387)
- 15) Kirchhofen, Pfd. Einw. 986. (Ev. 1, R. 985)
- | | |
|----------------------------------|--------------------------------------|
| 2. Oberambringen, D. 196 | 3. Unterambringen, D. 247 R. |
|----------------------------------|--------------------------------------|
- (Ev. 1, R. 195.)
G. E. 1429. Ev. 2, R. 1427)
- 16) Krogingen, Pfd. Einw. 1311. (Ev. 1, R. 1310)
(Grundherr: Graf Hubert v. Andlau.)
- 17) Norzingen, Dorf. Einw. 484. (Ev. 1, R. 483) Fil. von Kirchhofen.
- 18) Obermünsterthal, Thalgemeinde, mit St. Trudpert (vorm. Abtei und Sitz der Pfarrei). Theilt sich in vier Rotten, welche aus zerstreuten Höfen bestehen:
- a. Die Krumlinder Rotte:
- | | |
|---|-------------------------------|
| 1. Das Münster 23 | 8. Stollbach 34 |
| 2. Klostermühle 12 | 9. Vogelgesang 36 |
| 3. Klosterhof (vorm. Kloster St. Trudpert) 49 | 10. Grundmatt 6 |
| 4. Sandmatte 10 | 11. Wolfgarten 58 |
| 5. Paitzhenbach 9 | 12. Steinbrunnen 15 |
| 6. Krumlinden 102 | |
| 7. Bühl 24 | 378 |
- b. Die Lehner Rotte:
- | | |
|-------------------------------|--|
| 1. Wolfgarten 12 | 16. Milchmatte 8 |
| 2. Sipf 32 | 17. Sattelgrund 7 |
| 3. Berg 16 | 18. Schöneck 5 |
| 4. Ringweg 26 | 19. Helmiseck u. Schürlebut 12 |
| 5. Rhain 8 | 20. Glashhöfe 15 |
| 6. Branden 6 | 21. Eisengraben u. Scheuern 25 |
| 7. Spielweggasse 18 | 22. Gräble 4 |
| 8. Stähl 25 | 23. Glendgaf 117 |
| 9. Spielweg 31 | 24. Glend 44 |
| 10. Armengaf 65 | 25. Lochmatte 33 |
| 11. Sorbaum 19 | 26. Wasserhaus 10 |
| 12. Sonnhalden 22 | 27. Schelbendobel 8 |
| 13. Giggengut 9 | 28. Stampf 5 |
| 14. Wald 15 | |
| 15. Hörhalden 27 | 624 |
- c. Neuhöfer Rotte:
- | | |
|---------------------------|------------------------------|
| 1. Fegenwald 29 | 3. Breitnau 21 |
| 2. Neuhof 67 | 4. Bittenhäuser 18 |
- 135

d. Stohrener Rotte:

1. Halben 9	6. Kappelshöf 17
2. Schindlematt 7	7. Willnau 10
3. Gießhübel 21	8. Drehbach 9
4. Harzloch 16	9. Berghäufle 21
5. Sägenbach 7	
	117

G. E. 1254 R.

19) Offnadingen, Dorf. Einw. 179 R. Fil. von Kirchhofen.

20) Pfaffenweiler, Pfd. Einw. 536. (Ev. 2, R. 534)

2. Dehlinsweiler, D. 688 R.

G. E. 1224. (Ev. 2, R. 1222.)

21) St. Ulrich, Pfd. Einw. 126 R.

22) Schlatt, Pfd. Einw. 399 R.

23) Thunsel, Pfd. Einw. 573.

2. Schmidthofen, D. . . . 131 | 3. Burghöfe, W. 37

G. E. 741. (Ev. 8, R. 733.)

24) Uncermünsterthal, Thalgemeinde. Einw. 1842. Theilt sich, außer nachstehenden Höfen, in 8 Rotten: Münster, Hof, Wasen, Ziegelplatz, Neuhäuser, Mulden, Rothbuck und Münsterthal.

2. Laissacker, z. H. 10 | 6. Hafengrund, z. H. 6

3. Rammenbach 7 | 7. Diezelbach 6

4. Preffenberg 4 | 8. Limberg 15

5. Breitmatt 20 | 9. Krinen 10

G. E. 1920. (Ev. 14, R. 1906.)

Fil. von St. Trudpert.

25) Wettelbrunn, Pfd. Einw. 388 R.

16. Bezirksamt Tryberg.

Enthält 11 Gemeinden. Seelenzahl: 11,859. (Ev. 49, R. 11,810.)

Verwaltungs-Behörden.

Bezirksamt: Hr. Severin Bernhard Gifler, Oberamtman. **GA.**

Amtsrevisorat: Adam Donsbach.

Kath. Dekanat: (Umfasst zugleich die katholischen Gemeinden des Amtes Hornberg.)

Hr. Johann Georg Will, Stadtpfarrer zu Tryberg.

Physikat: Dominik Roos, Amtsphysikus.

Demetrius Ruf, Amtschirurg.

Amtscasse: Ist mit der in Hornberg vereinigt.

Gemeinden.


- 1) Tryberg, Stadt Cinnw. 1114 (Ev. 4, R. 1110.)
 2. Adelheit, z. H. 9 R.
 3. Wallfahrt 11
 4. Auf dem Lehen, H. 3
 5. Bei der Kreuzbrück, H. 11 R.
 6. In den Netschen, H. 11
 G. E. 1159. (Ev. 4, R. 1155.)
- 2) Furrwangen, Marktsteden Cinnw. 965.
 2. Präg, z. H. 614
 3. Der vordere Schügenbach, z. H. 148
 4. Der hintere Schügenbach z. H. 212
 5. Ragensteig mit Furtwänge, z. H. 435
 6. Die Wanne, z. H. 36
 7. Heidenloch, z. H. 27
 8. Ladstadt, z. H. 33
 G. E. 2470. (Ev. 20, R. 2450.)
- 3) Gremmelsbach, Pfd. Cinnw. 118.
 2. Rötchenbach, z. 95
 3. Althornberg, z. H. 69
 4. Reitschenbach, z. 77
 5. Gfäll, z. H. 107
 6. Niederwassertal, z. H. 63
 7. Der Hof, z. H. 60
 G. E. 589 R.
- 4) Gütenbach, Pfd. Cinnw. 227.
 2. Das Hinterthal, z. H. 294
 3. Der Kilpen, z. H. 147
 4. Das Teich, z. H. 75
 5. Guten mit Heiligenwald, z. H. 66
 6. Fallengrund und Holzschlag, z. H. 67
 7. Bogtsgrund u. Breited, z. H. 55
 8. Das Vorderthal, z. H. 88
 9. Der Grund, z. H. 64
 10. Hübschenthal und Leimgruben, z. H. 83
 G. E. 1166. (Ev. 2, R. 1164.)
- 5) Neufirch, Pfd. Cinnw. 152.
 2. Burghof, z. H. 24
 3. Unter- und Ober-Fallengrund, z. H. 45
 4. Unter- u. Ober-Haibach, z. H. 64
 5. Ober-Breggenbach, z. H. 106
 6. Moosshof z. H. 152
 7. Unterbreggenbach, z. H. 224
 8. Wagnersthal, z. H. 91
 9. Wolfsloch, z. H. 58
 10. Schweizersgrund 50
 11. Fernhof 65
 G. E. 1031. (Ev. 2, R. 1029)
- 6) Niederwasser, Pfd Cinnw. 79
 2. Das Thal, z. H. 49
 3. Niedergieß, z. 43
 4. Schanzenberg u. Webersthal, z. H. 32
 5. Dbergieß, z. 44
 6. Ober- u. Unter-Hippensbach, z. 39
 7. Frombach, z. H. 29
 8. Hauenstein, z. H. 46
 Ist zum Theil Sitiat von Schonach.
 G. E. 361. (Ev. 8, R. 353.)
- 7) Nuszbach, Pfd. Cinnw. 243.
 2. Der Hohnen, z. H. 75
 3. Greischbach, z. 40
 4. Steinbis, z. H. 39
 5. Steinhaten, z. H. 12
 6. Das Vorderthal, z. H. 109
 7. Das Hinterthal, z. H. 128
 8. Das Tiefenthal, z. H. 20
 9. Die Eck, z. H. 16
 10. Ober- u. Unter-Diel, z. H. 47
 11. Der Hirschwald, z. H. 32
 12. Die Griesgen, z. H. 32
 13. Der Heidenstein, z. H. 27

- | | |
|--|---------------------------------|
| 14. Das Pappenthal, z. H. . . 39 | 16. Die Reitschen, z. H. . . 29 |
| 15. Der Leimberg, z. H. . . 93 | |
| G. C. 981. (Ev. 3, R. 978.) | |
| 8) Rohrbach, Pfd. Einw. 432. | |
| 2. Die Raibsch, z. H. . . 71 | 4. Der untere Grund, z. H. 7 |
| 3. Wolfsgr und, z. H. . . 11 | |
| G. C. 521. (Ev. 2, R. 519.) | |
| 9) Rohrhardsberg, Thalgemeinde. Besteht aus folgenden Orten: | |
| 2. Haidenhof, z. H. . . 48 | 3. Ramselhof, z. H. . . 103 |
| 3. Elzholz, z. H. . . 71 | 4. Farenwaldhof, z. H. . . 50 |
| G. C. 272 R
St. von Schonach. | |
| 10) Schonach, Pfd. Einw. 325. | |
| 2. Das Unterthal . . . 287 | 10. Das Holz, z. . . . 123 |
| 3. Die Grub, z. H. . . 71 | 11. Wittenbach, z. H. . . 72 |
| 4. Thurmthal, z. H. . . 145 | 12. Am Bach, z. H. . . 30 |
| 5. Die Felder, z. H. . . 44 | 13. Losbach, z. H. . . 23 |
| 6. Sutzbach, z. . . . 38 | 14. Alpirsbach, z. H. . . 15 |
| 7. Das Oberthal, z. H. . 116 | 15. Rensberg 105 |
| 8. Der Lauben 37 | 16. Herrenwälderberg . . 30 |
| 9. Die hintere Lauben, z. H. 91 | 17. Rosenbergs 18 |
| G. C. 1570 R. | |
| 11) Schönwald, Pfd. Einw. 313. | |
| 2. Farnberg u. Vogte, z. H. 183 | 9. Hölle u. Mühlberg, z. H. 99 |
| 3. Weisenbach, z. H. . . 198 | 10. Oberort, z. H. . . . 87 |
| 4. Fießbach, z. 47 | 11. Schönbächle 73 |
| 5. Schwarzenbach, z. H. . 138 | 12. Tiefenbach, z. H. . . 28 |
| 6. Hölthal u. Bühl, z. H. 240 | 13. Guten, z. H. 40 |
| 7. Ob der Kirche z. H. . . 57 | 14. Pfisen, z. 117 |
| 8. Bapftherthal 98 | 15. Rosenbergs, z. H. . . 21 |
| G. C. 1739. (Ev. 8, R. 1731.) | |

17. Bezirksamt Waldkirch.

Enthält 26 Gemeinden. Seelenzahl: 20,736. (Ev. 367 R. 20,369.)

Verwaltungs-Behörden.

- Bezirksamt: Hr. Franz Meyr, Oberamtmann. 
- = Joseph Streicher, Amtmann.
- Amtsrevisorat: = Johann Nepomuk Wanner.
- Evang. Dekanat: (Siehe evang. Dekanat Hornberg.)
- Kath. Dekanat: Hr. Carl Jäger, Pfarrer zu Oberwinden.
- Physikat: = Dr. Ignaz Braun, Amtsphysikus.
- = Mathias Better, Amtschirurg.
- Amtscasse: = Johann Baptist Fähdrich, Ober-einnehmer und Domänenverwalter.

Gemeinden.

- 1) Waldkirch, Stadt. Einw. 2576. (Ev. 31, R. 2545.)
- 2) Alt-Simonswald, Dorf. Einw. 468.
- | | |
|-----------------------------|--------------------------------------|
| 2. Zbich, z. H. 46 | 6. Ronnenbach, z. H. 88 |
| 3. Zbendörfle 60 | 7. Ronnenbacherhof, z. H. 42 |
| 4. Neuweg, z. H. 94 | 8. Kaplerhof 22 |
| 5. Grün, 138 | 9. Grösbach, z. H. 320 |
- G. E. 1278. (Ev. 8, R. 1270.)
- 1-5 u. 9: Fil. von Unter-Simonswald.
6: " " Ober-Simonswald.
7: " " Gutenbach, H. Erberg.
8: " " Schönwald, H. Erberg.
- 3) Biederbach (Ober-), Pfd. Einw. 667.
- | | |
|------------------------------------|-----------------------------|
| 2. Unterbiederbach, D. 841 | 4. Reichenbach 59 |
| 3. Selbig, z. H. 186 | 5. Frischnau 225 |
- G. E. 1978 R.
- 2 u. 4: Fil. von Elzsch.
3 u. 5: " " Oberspizenbach.
(Grundherren: Die Frhn. v. Wittenbach.)
- 4) Bleybach, Pfd. Einw. 374.
- | | |
|-------------------------------|---------------------------|
| 2. Kregelbach, W. 103 | 3. Stollen, W. 38 |
|-------------------------------|---------------------------|
- G. E. 515 R.
- 5) Buchholz, Pfd. Einw. 599 R.
(Grundherr: Frhr. v. Gleichenstein.)
- 6) Elzsch, Stadt. Einw. 973. (Ev. 3, R. 970.)
- | |
|--------------------------|
| 2. Rißlersberg, H. 63 R. |
|--------------------------|
- G. E. 1036. (Ev. 3, R. 1033)
(Grundherren: Die Frhr. v. Wittenbach.)
- 7) Föhrenthal, Dorf. Einw. 418 R. Fil. von Unter-Clotterthal.
(Grundherren: Die Frhn. v. Wessenberg.)
- 8) Gutach, Dorf. Einw. 272.
- | | |
|---------------------------|-----------------------------|
| 2. Riebern, W. 83 | 3. Ottensteg, W. 51 |
|---------------------------|-----------------------------|
- G. E. 406 R.
1. u. 2: Fil. von Waldkirch.
3: " " Bleybach.
- 9) Haslach-Simonswald, Dorf. Einw. 331.
- | |
|-----------------------|
| 2. Kostgefäll, W. 60. |
|-----------------------|
- G. E. 391. (Ev. 3, R. 388.)
Fil. von Unter-Simonswald.
- 10) Zeuweiler, Pfd. Einw. 313.
- | | |
|---------------------------------------|--------------------------------------|
| 2. Hinterzeuweiler, z. H. 136 | 3. Eigenstallerhof, z. H. 22 |
|---------------------------------------|--------------------------------------|
- G. E. 471. (Ev. 2, R. 469.)
- 11) Katzenmoos, Dorf. Einw. 51.
- | | |
|----------------------------------|-------------------------------------|
| 2. Weinersberg, z. H. 35 | 5. Illenberg, z. H. 35 |
| 3. Steinmühle, 52 | 6. Niederspizenbach, D. 295 |
| 4. Selbig, 22 | 7. Friedlinsbach, H. 36 |
- G. E. 526 R.
- 1, 2, 3, 4, 5: Fil. von Elzsch.
6 u. 7: " " Oberwinden u. Oberspizenbach.
(Grundherren von 6: Die Frhn. v. Wittenbach.)

12) Kollnan, Dorf. Einw. 478 R.

2. Arch, z. H. 27 R.

3. Harnischwald, z. H. 38

4. Rohlenbach, z. H. . . . 163 R.

5. Herrschaftl. Eisenwerk . . 72

(Ev. 12, R. 60.)

G. C. 778. (Ev. 12, R. 766.)

Fil. von Waldkirch.

13) Niederwinden, Dorf. Einw. 419.

2. Hillersberg, H. 15

3. Schwangen, z. H. 82

4. Dürrenberg, z. H. 24

G. C. 540 R.

Fil. von Oberwinden.

(Grundherr: Fhr. v. Berstett.)

14) Ober-Glotterthal, Dorf. Einw. 563

2. Glotterbad, 19. G. C. 582. Fil. von Unter-Glotterthal.

15) Ober-Simonswald, Pfd. Einw. 368.

2. Nonnenbach, z. H. 154

3. Nonnenbacherhof, z. H. . . . 17

4. Plattenhof 43

G. C. 582 R.

3: Fil. von Gütenbach, H. Ernberg.

4: " " St. Peter, H. Freiburg.

16) Oberwinden, Pfd. Einw. 336.

2. Stauden, z. H. 52

3. Lehen, " 31

4. Reichenberg, " 62

5. Erzenbach, " 109

6. Emsenberg, " 33

7. Brunnhöfe, z. H. 28

8. Kiedlersberg, " 53

9. Halden, " 164

10. Allmend, " 205

G. C. 1073 R.

17) Ohrensbad, Dorf. Einw. 284. (Ev. 7, R. 277.) Fil. von Unter-Glotterthal.

18) Prechtthal (Ober-), Pfd. Einw. 681. (Ev. 107, R. 574.)

2. Landwasser, z. H. 67

(Ev. 16, R. 51.)

3. Hinterthal, z. H. 345

4. Unterprechtthal, z. H. 697 R.

5. Reichenbach, z. H. . . . 128 R.

6. Frischnau, " 429

7. Ladhof, " 131

4, 5, 6 u. 7: Fil. von Etzach.

G. C. 2478. (Ev. 290, R. 2188.)

19) Siegelan, Pfd. Einw. 429.

2. Müßbach, z. H. 160

3. Oberspitzenbach, Pfd 184

4. Stollen, H. 25

5. G'scheidhof 26

6. Eßelberg, H. 35

7. Dobel 34

8. Kreuzmoos 10

G. C. 903. (Ev. 4, R. 899.)

2 u. 4: Fil. von Bienenbach.

5 - 7: " " Siegelan.

8: " " Oberspitzenbach.

20) Siensbach, Dorf. Einw. 376 R. Fil. von Waldkirch.

21) Stahlhof, Dorf. Einw. 29.

2. Eschbach, z. H. 22

3. Heimeck, " 42

4. Dittenbach, " 94

5. Schwarzenberg, z. H. . . . 9

6. Wegelbach, " 41

G. C. 237 R.

Fil. von Waldkirch.

22) Suggenthal, Dorf. Einw. 196.

2. Badhaus, 15. G. C. 211 R.

Fil. von Waldkirch.

- 23) Unter-Flotterthal, Pfd. Einw. 546. (Ev. 4, R. 542)
- 24) Unter-Simonswald, Pfd. Einw. 518.
 2. Ettersbach, z. D. 107 | 4. Kandelhof 18
 3. Echindelberg, 24 | 5. Iwendörfle 58
 G. E. 725 R.
- 25) Wildgutach, Dorf. Einw. 176 R. Fil. von St. Märgen, Landamts
 Freiburg.
- 26) Nach, Pfd. Einw. 1051 R.
 (Grundherr: Frhr. v. Berstett, von 2/3. Der Rest ist landesherrlich.)

18. Bezirksamt Waldshut.

Enthält 46 Gemeinden. Seelenzahl: 25,385. (Ev. 584,
 R. 21,638, Men. 13, Jfr. 150.)

Verwaltungs-Behörden.

- Bezirksamt: Hr. Joseph Dreyer, Oberamtmann.
 • Carl Adolph Laiber, Amtmann.
 • Friedrich Acher, Assessor.
- Amtsrevisorat: = Franz Joseph Buisson.
- Evang. Dekanat: (Siehe evang. Dekanat Lörrach.)
- Kath. Dekanat: Hr. Johann Baptist Wepfer, Stadtpfar-
 rer zu Waldshut.
- Physikat: = Dr. Ferdinand Tscheppe, Amtsphy-
 sikus.
 = Sebastian Faller, Amtschirurg.
- Amtscasse: Vacat.

Gemeinden.

- 1) Waldshut, Stadt. Einw. 1352. (Ev. 28, R. 1324.)
 2. Fahrhaus, 12.
 G. E. 1364. (Ev. 28, R. 1336.)
- 2) Albert, Dorf. Einw. 360. (Ev. 16, R. 344.) Fil. von Hochsal.
- 3) Bannholz, Dorf. Einw. 202.
 2. A., Dorf 224 | 3. Aisberg, Dorf 50
 G. E. 476 R.
 Fil. von Baldkirch.
- 4) Bechtersbohl, Dorf. Einw. 228 R. Fil. von Rheinheim.
- 5) Bierbronnen, Dorf. Einw. 263
 2. Wispel, Dorf 104 | 4. Rohr, Dorf 175
 3. Heubach, Dorf 93 | 5. Rohrermühle 4
 G. E. 639 R.
 Fil. von Weithelm.

- 6) Birkingen, Dorf. Einw. 332.
 2. Boland, D. 51 | 3. Kuchelbach, D. 165
 G. C. 548 R.
 Fil. von Birndorf.
- 7) Birndorf, Pfd. Einw. 436.
 2. Schadenbirndorf, W. 125.
 G. C. 561 R.
- 8) Buch, Dorf. Einw. 315.
 2. Gswiel, D. 238 | 4. Hechwiel, D. 30
 3. Haite, D. 88 | 5. Steinbach, W. 27
 G. C. 698 R.
 Fil. von Birndorf.
- 9) Dangstetten, Dorf. Einw. 597 R. Fil. von Rheinheim.
- 10) Degernau, Pfd. Einw. 246.
 2. Reuenthal, W. 14 | 3. Vogelbag, H. 11
 G. C. 271 R.
- 11) Dogern, Pfd. Einw. 817.
 2. Kuhof. 7.
 G. C. 824 R.
- 12) Engelschwand, Dorf. Einw. 374 R. Fil. von Görrewihl.
- 13) Espach, Dorf. Einw. 334 R. Fil. von Waldshut.
- 14) Görrewihl, Pfd. Einw. 1278. (Cv. 2, R. 1276.)
- 15) Grünholz, Dorf. Einw. 320. (Cv. 5, R. 315.) Fil. von Luttingen.
- 16) Gurweil, Pfd. Einw. 456.
 2. Brudhaus. 6.
 G. C. 462. (Cv. 8, R. 454.)
- 17) Hauenstein, Stadt. Einw. 287 R. Fil. von Luttingen.
- 18) Hochsal, Pfd. Einw. 506 R.
- 19) Indlekofen, Dorf. Einw. 207 R. Fil. von Weilheim
- 20) Kadelburg, Pfd. Einw. 780 (Cv. 426, R. 354.)
 2. Ettikon, H. 19 R.
 G. C. 799. (Cv. 426, R. 373)
- 21) Kiesenbach, Dorf. Einw. 236 R.
 2. Albruck, herrschaftl. Eisenwerk. 244.
 G. C. 480. (Cv. 20, R. 460.)
 Fil. von Dogern.
- 22) Kűfnach, Dorf. Einw. 273.
 2. Alkenhof 4 | 4. Schloßhof 6
 3. Berchenhof oder Kűfeberg 26 |
 G. C. 309 R.
 Fil. von Hohenthengen, Amts Zettingen.
- 23) Lienheim, Pfd. Einw. 691.
 2. Fischbühl, H. 9 | 4. Thurmhof 4
 3. Kohlerhof, H. 7
 G. C. 711. (Cv. 12, R. 699.)
- 24) Luttingen, Pfd. Einw. 495. (Cv. 2, R. 493.)
- 25) Niederwihl, Pfd. Einw. 486.
 2. Schildbach, W. 9.
 G. C. 495. (Cv. 2, R. 493.)

- 26) Nöggenzwiel, Pfd. Einw. 388.
 2. Fohrenbach, M. 13 | 3. Keinegg, D. 7
 G. E. 408 R.
- 27) Oberalpsen, Dorf. Einw. 445 R. Fil. von Waldbüch.
- 28) Oberlauchringen, Pfd. Einw. 500 R.
- 29) Oberwühl, Dorf. Einw. 617 R. Fil. von Niederwühl.
- 30) Reckingen, Dorf. Einw. 153. (Ev. 2, R. 151.) Fil. von Rheinheim.
- 31) Remetschwiel, Dorf. Einw. 392.
 2. Brunnabern, D. 327.
 G. E. 719 R.
 Fil. von Waldbüch.
- 32) Rheinheim, Pfd. Einw. 268. (Ev. 13, R. 255.)
- 33) Rogel, Dorf. Einw. 714 R. Fil. von Hochsal.
- 34) Rogingen, Dorf. Einw. 379.
 2. Burg, D. 237.
 G. E. 616 R.
 Fil. von Görrewühl.
- 35) Rühwiel, Dorf. Einw. 359.
 2. Köchlemühle 7 | 3. Tiefenstein, D. 202
 G. E. 568 R.
 1 u. 2: Fil. von Niederwühl.
 3: " " Görrewühl.
- 36) Schachen, Dorf. Einw. 459.
 2. Alb, D. 123.
 G. E. 582 R.
 Fil. von Hochsal.
- 37) Schwerzen, Pfd. Einw. 269.
 2. Schweithof, D. 16 | 3. Willmendingen, D. 265
 G. E. 550. (R. 537, Men. 13.)
- 38) Segeren, Dorf. Mit Höggenmühle. Einw. 398 R. Fil. von Görrewühl.
- 39) Stadenhausen, Dorf. Einw. 149. (Ev. 5, R. 144.) Fil. von Luttingen.
- 40) Strittmatt, Dorf. Einw. 713.
 2. Hartshwand, D. 312.
 G. E. 1025 R.
 Fil. von Görrewühl.
- 41) Thiengen, Stadt. Einw. 1139.
 2. Hasenhof, D. 9 | 4. Laufenmühle 20
 3. Homburg, W. 16
 G. E. 1184. (Ev. 41, R. 993, Jfr. 150.)
- 42) Unteralpsen, Pfd. Einw. 924.
 2. Stieg, D. 3. G. E. 927 R.
 [Grundherren:]
 { Frein Carol. v. Zwerner.]
 { Frhrn. Jos. u. Wölsch. u. Freifrau Aug. v. Schönau-Wehr.]
 { Freifrau v. Gleichenstein, geb. v. Schönau-Wehr.]
 { Frhr. Leop. u. Freifrauen Joh. u. Cathar. v. Enzberg.]
 { Gräfin v. Preising, geb. v. Enzberg.]
 { Freifrau v. Spirring.]
- 43) Unterlauchringen, Dorf. Einw. 295. (Ev. 1, R. 294.) Fil. von Thiengen.

- 44) Waldkirch, Pfd. Einw. 101.
 2. Schmizingen, D. 321 | 3. Gais, D. 226
 G. C. 648 R.
- 45) Weilheim, Pfd. Einw. 280.
 2. Haselbach, M. 10 | 4. Dietlingen, Dorf, mit
 3. Bürgeln, D. 80 | Schnöringen, z. D. 252
 G. C. 622 R.
- 46) Wurdshingen, Dorf. Einw. 374. (Ev. 1, R. 373.) Fil. von
 Schwerzen.

III. Mittel-Rheinkreis.

Flächengehalt: 77 □ Meilen. Enthält 24 Amtsbezirke mit
 387 Gemeinden. Seelenzahl: 427,339.
 (Evang. 151,708, Kathol. 269,334, Menoniten 286, Israeliten 6,011.)

Regierung in Rastatt.

Director:

Hr. Carl Baumgärtner, Geh. Rath II. Cl. $\text{H}3$.

Räthe:

Hr. Jos. Frhr. Stockhorner v. Starein, Geh. Regierungs-
 rath und vorsitzender Rath. $\text{H}4$, s. o.

- | | |
|------------------------|-------------------------|
| = Michael Barak, | } Regierungsräthe. |
| = Georg Schmitt, | |
| = Conrad Kunz, | } Regierungsassessoren. |
| = Daniel Abegg, | |
| = Wilhelm Carl Müller, | |

Medizinalreferent:

Hr. Dr. Gebhard Harsch, Medizinalrath und Amtsphysikus.

Kanzlei:

- Secretäre: Hr. Johann Baptist Rost, Kanzleirath.
 = Eduard Müller,
 = Carl Theodor Stengel.
 = Johann Schwab.

- Registratoren: = Anton Wegel.
 = Ignaz Keppner.
 = Bernhard Joseph Valentin Herpp.

Registraturgehülfe: = Jakob Stahl.

- Regierungsrevisoren: = Anton Heinrich Sartorius.
 = Carl Troll.

Regierungsrevisoren: Hr. Johann Harbort.

= Friedrich Lenz.

= Ernst Hecht.

Revisionsgehülfe: = Tobias Schmitt.

Stiftungsrevisoren: = Leopold Elgg.

= Friedrich Wilhelm Prinz.

= Christian Limberger.

Erpeditor:

= Georg Carl Haller.

Kreis-Oberbeharzt:

Hr. Dr. Franz Joseph Bils, Geheimer Hofrath und Leibarzt
in Karlsruhe. 34, f. o.

Ober-Eichamt in Karlsruhe.

Hr. Joseph Keller, Wasser- und Straßenbau-Inspector.

Amts-Bezirke.

1. Bezirksamt Achern.

Enthält 16 Gemeinden. Seelenzahl: 18,067. (Ev. 68, K. 17,999.)

Verwaltungs-Behörden.

Bezirksamt: Hr. Johann Bach, Oberamtmann.

= August Wänker, Assessor.

Amtsrevisorat: = Valentin Friedrich Lang.

Kath. Dekanat: (Umfast, außer dem Amtsbezirk, auch die
Gemeinde 10 des Amts Bischofsheim
am Rhein.)

Hr. Andr. Martin, Stadtpfarrer in Achern.

Physikat: = Dr. Joh. Michael Rau, Amtsphysikus.

= Conrad Friedrich Nuffer, Amtschirurg.

Amtscasse: = Eugen Faxon, Obereinnehmer.

Gemeinden.

1) Achern. Stadt. Einw. 1954. (Ev. 45, K. 1909.)

2. Illenau (Irrenanstalt, f. S. 138.)

G. E. 1954. (Ev. 45, K. 1909.)

2) Lautenbach, Pfd. Einw. 829 K.

3) Furschenbach, Dorf. Einw. 262.

2. Gännsberg, 3.

13

4. Nuttert, 3. 27

9

3. Sommerck, 3

G. E. 311 K.

Fil. von Ottenhofen.

- 4) Gamshurst, Pfd. Einw. 1377.
2. Untermichelbach, W. 68 | 3. Rischloch, W. 52
G. E. 1497 R.
- 5) Großweier, Pfd. Einw. 565.
2. Hesselbach, W. 119.
G. E. 684. (Ev. 5, R. 679.)
- 6) Kappel-Rodeck, Marktfl. Einw. 1876.
2. Bernhardshöfen, W. 242 | 6. Lammböfse u. Hammer-
3. Steinbacher Höfe 82 | schmiede 42
4. Ottenberg u. Wolfertsberg 36 | 7. Hindenhöfe u. Gansack 29
5. Iberg, Langeberg u. Hage- | 8. Schloß Rodeck m. Scheuer-
berg, H. 39 | hof, Häffelhof u. Waibhof 29
G. E. 2375. (Ev. 1 R. 2374.)
[Grundherren von 8: Die Frhrn. v. Neuenstein.]
- 7) Oberachern, Pfd. Einw. 1126.
2. Illbacher Höfe 17 | 4. St. Antoniuskapelle.
3. Die obere Papiermühle, z. H. 31
G. E. 1174. (Ev. 6, R. 1168.)
- 8) Oberjasbach, Dorf. Einw. 579
2. Kammerstrunn, Z. 24 | 5. Illenbach, H. 13
3. Vogelsberg, Z. 32 | 6. Erlenbad 31
4. Blumberg, Z. 38
G. E. 717 R.
Zit. von Sasbach.
- 9) Oehnebach, Pfd. Einw. 1107 R.
- 10) Ottenhöfen (Kapplerthal), Pfd.
Enthält folgende Orte:
1. Lauenbach, Z. 174 | 6. Gottschlög u. Edelfrauen-
2. Simmersbach, Z. 152 | loch, Z. 125
3. Wolfersbach, Z. 70 | 7. Hagenbruck mit den Häu-
4. Heidenbach u. Sohlberg, Z. 244 | sern bei der Kirche, Z. 379
5. Unterwasser, Z. 220
G. E. 1364 R.
- 11) Sasbach, Pfd. Einw. 1370.
2. Dreifaltigkeitskirche mit 3 Häusern. 12.
G. E. 1382. (Ev. 4, R. 1378.)
- 12) Sasbachried, Dorf. Einw. 244.
2. Matzhurst, W. 64.
G. E. 308 R.
Zit. von Sasbach.
- 13) Sasbachwalden, Dorf. Einw. 471.
2. Brandmatt, Z. 125 | 9. Otter- und Unter-Längert,
3. Schönbuch, Z. 79 | 5 H. 60
4. Schelsberg 22 | 10. Hagenberg 49
5. Thal 269 | 11. Eck 70
6. Wörth 63 | 12. Bröckenhof 65
7. Murrberg 35 | 13. Brigitten- oder Hohenroder-
8. Hörchenberg 66 | schloß (Burgruine).
G. E. 1374. (Ev. 5, R. 1369.)
Zit. von Sasbach.
- 14) Seebach, Dorf. Einw. 292.
2. Lannenteich, z. H. 36 | 3. Achert, Z. 96

4. Grimmerswald, Z.	171	7. Egelsau	51
5. Markteich, Z.	35	8. Wittenberg, Z.	109
6. Buserbach, Z.	88		
G. C. 878. (Ev. 3, R. 875.) St. von Dittenhöfen.			
15) Wagshurst, Pfd. Einw. 1042.			
2. Ziegelhof	16	4. Holzhof	6
3. Schollenhof	9		
G. C. 1073 R.			
16) Waldbulm, Pfd. Einw. 204.			
2. Winterburg, Z.	102	5. Schwend, Z.	144
3. Unterberg, Z.	54	6. Ober- und Unterthal	256
4. Oberberg, Z.	204		
G. C. 964 R.			

2. Bezirksamt Baden.

Enthält 8 Gemeinden. Seelenzahl: 15,074. (Ev. 735,
Kath. 14,339.)

Verwaltungs-Beörden.

Bezirksamt:	Hr. Ludwig v. Theobald, Oberamt- mann. $\text{H.}4.-\text{X}$.
	= Herrmann Bilharz, Assessor.
	= Franz Ludw. v. Chastellain, Gen- darmerie-Rittmeister a. D., Polizei- Inspector. $\text{H.}4.-\text{X}$.
	= Jak. Wolfrom, Polizeicommissär.
Amtsrevisorat:	= Dominik Vogel.
Evang. Dekanat:	Siehe Stadidekanat Karlsruhe.
Kath. Dekanat:	= Joseph Leopold Großholz, Stadt- pfarrer in Baden.
Physikat:	= Dr. Jakob Adolph Pittschast, Hof- rath und Amtsphysikus. C.H.L.O.A.
	= Conrad Rodrian, Amtschirurg. X .
Amtscasse:	= Christoph Friedrich Friesenegger, Domänenverwalter.

Badanstalten-Commission:

Hr. Ludwig v. Theobald, Oberamtman, s. o.

Vadearzt: Hr. Dr. Franz Anton Guggert, Hof-
rath. $\text{H.}4.-\text{R.W.O.A.}$

Verrechner: Hr. Carl Buscher, Stiftungs- und
Hospital-schaffner, f. o.
Spielcommissär: Jakob Wolfrom, f. o.

Gemeinden.

- | | |
|---|--|
| 1) Baden, Stadt. Einw. 5071. (Ev. 728, K. 4,343.) | |
| 2. Badenscheuren, D. 391 R | 9. Fremersberg, z. D. 31 R. |
| 3. Kruppenhof 6 | 10. Zeelig, H. 6 " |
| (Ev. 1, K. 5) | 11. Thiergarten, W. 38 " |
| 4. Herrenaut, z. H. 40 | 12. Sauerberg, z. 36 " |
| (Ev. 5, K. 35.) | 13. Sunzentach, z. 104 " |
| 5. Hestlich z. D. 52 R. | 14. Quettich, H. 13 " |
| 6. Hahnhof 24 " | 15. Rodener Wald, z. D. 42 " |
| 7. Falkenstree, H. 9 " | 16. Lungersberg, H. 7 " |
| 8. Et. Wolfgang, H. 13 " | |
| | G. C. 5886. (Ev. 734, K. 5152.) |
| 2) Balg, Dorf. Einw. 585 R. Fil. von Dos. | |
| 3) Beuren (Unter-), Pfd. Einw. 1118. | |
| 2. Et. z. H. 30 R. | 8. Schmalbach, z. 32 R. |
| 3. Schaafberg, z. D. 23 " | 9. Geroldsau, z. 359 " |
| 4. Seelach, z. H. 32 " | 10. Mabltschbach, z. 96 " |
| 5. Berkeuren, D. 387 " | 11. Kloster Lidtenthal 110 " |
| 6. Müllenbach, z. 49 " | 12. Kuchen, H. 7 " |
| 7. Geisbach, z. 43 " | 13. Wannacker, H. 18 " |
| | G. C. 2334 R. |
| 4) Ebersteinburg, Pfd. Einw. 433 R. | |
| 5) Haueneberstein, Pfd. Einw. 961 R. | |
| 6) Dos, Pfd. Einw. 817. | |
| 2. Dosschuren, z. 92 | 3. Jagdhaus 10 |
| | G. C. 919. (Ev. 1, K. 918.) |
| 7) Sandweier, Pfd. Einw. 921 R. | |
| 8) Sinzheim, Pfd. Einw. 1426. | |
| 2. Binden, z. 381 | 9. Schiftung, z. 161 |
| 3. Wormberg, z. 129 | 10. Kartuna, z. 482 |
| 4. Ebenuna, z. H. 32 | 11. Tiefenau, H. — |
| 5. Rürgerhof, z. 27 | 12. Duttenhurst, H. — |
| 6. Liedelschhof — | 13. Buchtung, H. — |
| 7. Müllhofen, z. 124 | 14. Fremersberg 9 |
| 8. Haberstung, z. 264 | |
| | G. C. 3035 R. |

3. Bezirksamt Bischofsheim am Rhein.

Enthält 17 Gemeinden. Seelenzahl: 12,379. (Ev. 11,446,
K. 533, Jfr. 400.)

Verwaltungs- Behörden.

Bezirksamt: Hr. Anton Beck, Oberamtmann.

Hofs u. Staats-Handb. 1843.

Amtsrevisorat: Hr. Carl Reiff.
 Evang. Dekanat: = Carl Wilhelm Dieffenbach, Pfarrer zu Freistett.
 Rath. Dekanat: Siehe Dekanat Achern.
 Physikat: = Dr. Joseph Friz, Amtsphysikus.
 = Heinrich Landherr, Amtschirurg.
 Amtscasse: Ist mit der in Bühl vereinigt.

Gemeinden.

- 1) Bischofsheim, Pfd. Einw. 1652. (Ev. 1472, R. 55, Jfr. 125.)
- 2) Bodersweier, Pfd. Einw. 1050. (Ev. 966, R. 9, Jfr. 75.)
- 3) Diersheim, Pfd. Einw. 804. (Ev. 797, R. 7.)
- 4) Freistett (Alt-), Pfd. Einw. 1717. (Ev. 1714, R. 3.)
- 5) Freistett (Neu-), Stadt. Einw. 587. (Ev. 503, R. 33, Jfr. 51.)
 Fil. von Altfreistett.
- 6) Gräuelsbaum, Dorf. Einw. 187 Ev. Fil. von Lichtenau.
- 7) Hausgereuth, Dorf. Einw. 104 Ev. Fil. von Bischofsheim.
- 8) Helmlingen, Dorf. Einw. 508 Ev. Fil. von Lichtenau.
- 9) Holzhausen, Dorf. Einw. 380 Ev. Fil. von Bischofsheim.
- 10) Honau, Pfd. Einw. 345. (Ev. 3, R. 312.)
- 11) Leutesheim, Pfd. Einw. 823. (Ev. 820, R. 3.)
- 12) Lichtenau, Stadt. Einw. 1272. (Ev. 1074, R. 49, Jfr. 149.)
- 13) Linz, Pfd. Einw. 706.
 2. Hobbühn, W. 128.
 G. E. 834. (Ev. 829, R. 5.)
- 14) Mumprechtshofen, Pfd. Einw. 694. (Ev. 688, R. 6.)
- 15) Muckenschopf, Dorf. Einw. 360. (Ev. 356, R. 4.) Fil. von Scherzheim.
- 16) Scherzheim, Pfd. Einw. 723. (Ev. 719, R. 4.)
- 17) Zierolshofen, Dorf. Einw. 339. (Ev. 337, R. 2.) Fil. von Bodersweier.

4. Bezirksamt Bretten.

Enthält 23 Gemeinden. Seelenzahl: 21,751. (Ev. 16,594,
 R. 4252, Men. 88, Jfr. 817.)

Verwaltungs-Behörden.

Bezirksamt: Hr. Franz Joseph Pfister, Oberamtmann. H. 4.
 Vacat, Amtmann.
 Hr. Eduard Diez, Assessor.

- Amtsrevisorat: Hr. Ludwig Carl Glafner.
 Evang. Dekanat: (Umfasst, außer dem Amtsbezirk, auch die evangelischen Pfarreien des Oberamts Bruchsal, mit Ausnahme jener in der Stadt Bruchsal.)
 Hr. Jakob Mühlhäuser, Stadtpfarrer zu Bretten.
 Kath. Dekanat: = Franz Anton Hauck.
 Physikar: = Dr. Franz Helbing, Amtsphysikus.
 = Constantin Lugo, Amischirurg.
 Amtscasse: = Ant. Klumpp, Domänenverwalter.

Gemeinden.

- 1) Bretten, Stadt. Einw. 3025 (Ev. 2260, R. 576, Zfr. 189)
 2. Schwarzerhof, H. 10 Ev. | 3 Neubau, H. 4 Ev.
 G. E. 3039. (Ev. 2274, R. 576, Zfr. 189.)
- 2) Rabnbrücken, Dorf. Einw. 302 Ev. Fil. von Gochsheim.
- 3) Bauerbach, Pfd. Einw. 815. (Ev. 14, R. 742, Zfr. 59.)
- 4) Büchig, Pfd. Einw. 550. (Ev. 1, R. 549)
- 5) Diedelsheim, Pfd. Einw. 987 (Ev. 827, R. 57, Zfr. 103.)
- 6) Türrenbüchig, Dorf. Einw. 254 Ev. Fil. von Wöfzingen
- 7) Glehingen, Pfd. Einw. 1138. (Ev. 478, R. 523, Zfr. 137.)
 [Grundherr: Graf v. Metternich-Gracht]
- 8) Gochsheim, Stadt. Einw. 1362. (Ev. 1315, R. 21, Zfr. 26.)
- 9) Glöshausen, Pfd. Einw. 663. (Ev. 647, R. 16.)
- 10) Föndelsheim, Marktfl. Einw. 1320. (Ev. 1204, R. 20, Zfr. 96.)
 2. Benartshäuserhof 44 | 3. Erdbberhof 18
 [Ev. 14, R. 7, Men. 23.] | [Ev. 7, R. 2, Men. 9.]
 G. E. 1382. (Ev. 1225, R. 29, Men. : 2, Zfr. 96)
 [Grundherr: Graf v. Langenstein.]
- 11) Kürnbach, Marktstellen. (Cöndominat mit Hessen)
 Badischer Antheil. Einw. 549. (Ev. 548, R. 1.)
- 12) Menzingen, Marktstellen. Einw. 1370. (Ev. 1224, R. 20, Men. 28, Zfr. 98.)
 [Grundherren: Die Lehren v. Menzingen.]
- 13) Münzesheim, Marktstellen. Einw. 1145 (Ev. 1032, R. 15, Zfr. 98.)
- 14) Neibheim, Pfd. Einw. 1213. (Ev. 2, R. 1211.)
- 15) Nußbaum, Pfd. Einw. 658. (Ev. 654, R. 4)
- 16) Oberacker, Pfd. Einw. 493 Ev.
- 17) Rinklingen, Pfd. Einw. 549. (Ev. 491, R. 58.)
- 18) Ruitb. Dorf. Einw. 622 Ev.
 2. Rothenberg, H. 19. (Ev. 18, R. 1.)
 Fil. von Rinklingen.
- 19) Sickingen, Pfd. Einw. 414. (Ev. 60, R. 351.)
 2. Neusickingen, H. 10 Ev.
 G. E. 424. (Ev. 70, R. 354.)
 [Grundherr: Graf von Langenstein.]

- 20) Spranthal, Dorf. Einw. 216. (Ev. 215, R. 1.) Fil. von Nußbaum.
- 21) Srein, Marktflecken. Einw. 1366. (Ev. 1348, R. 6, Men. 1, Zfr. 11.)
 2. Heimbronn, H. 16. (Ev. 8, Men. 8)
 G. E. 1382. (Ev. 1356, R. 6, Men. 9, Zfr. 11.)
 (Grundherr der Parz. 2: Graf v. Langenstein.)
- 22) Wöfingen, Marktflecken. Einw. 1597. (Ev. 1580, R. 12, Men. 5.)
 2. Johannisthalerhof, 14 Men.
 G. E. 1611. (Ev. 1580, R. 12, Men. 19)
 (Grundherr der Parz. 2: v. St. André in Königsbach.)
- 23) Zaisenhausen, Marktflecken. Einw. 1008. (Ev. 953, R. 55)

5. Oberamt Bruchsal.

Enthält 21 Gemeinden. Seelenzahl: 33,192. (Ev. 5652, R. 26,706, Men. 1, Zfr. 833.)

Verwaltungs- Behörden.

- Oberamt: Hr. Alban Alois Reiblein, Oberamt-
 mann. § 4.
 Vacat, Amtmann.
 • Carl v. Berg, Amtmann.
 • Carl Burger. § fl. E., Assessor.
- Amtsrevisorat: • Carl Schnaibel.
- Evang. Dekanat: Siehe Dekanat Bretten und Stadtde-
 kanat Carlsruhe.
- Kath. Dekanat: • Michael Welzer, Stadtpfarrer zu
 St. Peter in Bruchsal.
- Physikat: • Dr. Joseph Siegel, Medizinalrath
 und Amtsphysikus.
 • Dr. Carl Molitor, Assistenz- und
 Badarzt in Langenbrücken.
- Amtscasse: • Anton Gisinger, Amtschirurg.
 • Carl Wilh. Sachs, Obereinnehmer.

Gemeinden.

- 1) Bruchsal, Stadt. Einw. 7386. (Ev. 625, R. 6505, Zfr. 256.)
 2. Rohrbachhof, 17 Ev.
 G. E. 7403. (Ev. 642, R. 6505, Zfr. 256.)
- 2) Büchenau, Pfd. Einw. 740 R.
- 3) Carlsdorf, Pfd. Einw. 781. (Ev. 1, R. 780.)
- 4) Forst, Pfd. Einw. 1476. (Ev. 6, R. 1470.)
- 5) Lambrücken, Pfd. Einw. 921 R.
- 6) Zeidelsheim, Stadt. Einw. 2273. (Ev. 1750, R. 331, Zfr. 192.)
 2. Schreckenbronner Hof, 11 Ev.
 G. E. 2284. (Ev. 1761, R. 331, Zfr. 192.)

- 7) Zelmsheim, Pfd. Einw. 870. (Ev. 459, R. 410, Men. 1.)
- 8) Langenbrücken, Pfd. Einw. 1387. (Ev. 16, R. 1371.)
- 9) Mingsheim, Pfd. Einw. 1843. (Ev. 3, R. 1788, Zfr. 52.)
2. Kistlau, Schloß. 145. (Ev. 34, R. 111.)
G. E. 1988. (Ev. 37, R. 1899, Zfr. 52.)
- 10) Neuenbürg, Dorf. Einw. 468. (Ev. 10, R. 458.) Fil. von Oberöwisheim.
- 11) Neuthard, Pfd. Einw. 694. (Ev. 10, R. 684)
- 12) Obergrombach, Pfd. Einw. 851. (Ev. 1, R. 792, Zfr. 58.)
- 13) Oberöwisheim, Pfd. Einw. 1029. (Ev. 630, R. 399)
- 14) Odenheim, Pfd. Einw. 1924. (Ev. 37, R. 1800, Zfr. 87.)
- 15) Oeftringen, Pfd. Einw. 2272. (Ev. 5, R. 2190, Zfr. 77.)
- 16) Stettfeld, Pfd. Einw. 960 R.
- 17) Ubstatt, Pfd. Einw. 1140. (Ev. 2, R. 1138.)
- 18) Untergrombach, Pfd. Einw. 1600.
2. St. Michaelsberg, ehem. Wallfahrt u. H. 14.
G. E. 1614. (Ev. 6, R. 1499, Zfr. 109)
- 19) Unteröwisheim, Stadt. Einw. 2037. (Ev. 2024, R. 11, Zfr. 2.)
- 20) Weiher, Pfd. Einw. 854. (Ev. 1, R. 853.)
- 21) Zentern, Pfd. Einw. 1499. (Ev. 4, R. 1495.)

6. Bezirksamt Bühl.

Enthält 29 Gemeinden. Seelenzahl: 26,506. (Ev. 103,
R. 26,163, Zfr. 240.)

Verwaltungs-Behörden.

Bezirksamt: Hr. Joseph Häfelin, Geh. Rath III. Cl.
und Obervogt. § 4.

Vacat, Amtmann.

• Joseph Wallbrein, Assessor.

Amtsrevisorat: = Christoph Rheinboldt.

Rath: Dekanat: = Matthäus Zimmermann, Pfarrer
zu Ulm.

Physikat: = Aug. Himmelseher, Amtspophysikus.

= Carl Schmitt, Amtschirurg.

Amtscasse: = Leonhard Knauß, Obereinnehmer.

Gemeinden.

- 1) Bühl, Stadt. Einw. 2784. (Ev. 19, R. 2553, Zfr. 212.)
- 2) Altschweier, Dorf. Einw. 1001. (Ev. 3, R. 993.) Fil. von Kappel.
- 3) Balzhofen, Dorf. Einw. 375. (Ev. 1, R. 374.) Fil. von Wimbuch.

- 4) Hühlerthal, Pfd. Einw. 1129. (Ev. 9, R. 1120)
 2. Büchelbach, Z. 342 R. | 5. Harberg, Z. 181 R.
 3. Eichenbach, Z. 367 = | 6. Krogberg, Z. 69 =
 4. Steckenhalt, Z. 681 =
 G. E. 2749. (Ev. 9, R. 2740)
- 5) Eifenthal, Pfd. Einw. 509.
 2. Affenthal, D. 310 | 4. Horrenbach, Z. 90
 3. Müllenbach, D. 325
 G. E. 1234 R.
- 6) Greffern, Dorf. Einw. 701. (Ev. 2, R. 699) Fil. von Schwarzach.
- 7) Hagenweier, Dorf. Einw. 187 R. Fil. von Bühl.
- 8) Herrenwies, Pfd. Einw. 163. (Ev. 19, R. 144)
- 9) Hildmannsfeld, Dorf. Einw. 186 R. Fil. von Schwarzach.
- 10) Hundebach, Dorf. Einw. 404. (Ev. 7, R. 403) Fil. von Herrenwies.
- 11) Kappel-Windeck, Pfd. Einw. 604. (Ev. 2, R. 602)
 2. Guden, Z. 72 R. | 4. Niegel, Z. 416 R.
 3. Einsel (Einsiebelhof), Z. 45 = | 5. Nittersbach. 141 =
 G. E. 1278. (Ev. 2, R. 1276)
- 12) Lauf, Pfd. mit der Burg Neuwindeck. Einw. 993. (Ev. 1, R. 992)
 2. Nipich, Z. 111 R. | 6. Mägenhöfe, z. H. 101 R.
 3. Nu mit Nubach, z. H. 83 = | 7. Horauenberg, z. H. 173 =
 4. Glashütte, z. H. 111 = | 8. Lautenbächle, z. H. 63 =
 5. Kerkle, z. H. 149 = | 9. Höfe 176 =
 G. E. 1963. (Ev. 1, R. 1962)
- 13) Leiberstung, Dorf. Einw. 370 R. Fil. von Schwarzach.
- 14) Moos, Pfd. Einw. 597 R.
- 15) Neusatz, Pfd. Einw. 1107.
 2. Gebersberg, Z. 269 | 3. Schugshof, Z. 53
 G. E. 1429 R.
- 16) Neuwier, Dorf. Einw. 1013. (Ev. 3, R. 1010)
 2. Schneckenbach, Z. 282 R.
 G. E. 1295. (Ev. 3, R. 1292.)
 Fil. von Steinbach.
- (Grundherr: *Freisrau v. Fechenbach=Sommerau, geb. Frein v. Brabek.)
- 17) Oberbruch, Dorf. Einw. 255.
 2. Kinzhurst, W. 53.
 G. E. 308 Ev.
 Fil. von Bimbach.
- 18) Oberwasser, Dorf. Einw. 365. (Ev. 1, R. 364) Fil. von Uhzhurst.
- 19) Oberweier, Dorf. Einw. 226 R. Fil. von Bimbach.
- 20) Ortersweier, Pfd. Einw. 1045. (Ev. 2, R. 1043)
 2. Walzfeld, W. 69 R. | 5. Hub, Z. 228 R.
 3. Oberhagenweier, Z. 105 = | 6. Weier, z. H. 99 =
 4. Hatt, Z. 172 =
 G. E. 1718. (Ev. 2, R. 1716)
- 21) Schwarzach, Pfd. (vorm. Abtei) Einw. 1275. (Ev. 28, R. 1219, Nr. 28.)
- 22) Steinbach, Stadt. Einw. 1882. (Ev. 6, R. 1876)
 2. Umwegen, D. 257 R.
 G. E. 2139. (Ev. 6, R. 2133.)

- 23) Ulm. Pfd. Einw. 588. (Ev. 2, R. 586)
- 24) Unzhurst, Pfd. Einw. 466.
 2. Breithurst, W. 123.
 G. C. 589 R.
- 25) Varnhale, Dorf mit der Schloßruine Hburg. Einw. 656. (Ev. 3, R. 653)
 2. Gallenbach, H. 266 R.
 G. C. 922. (Ev. 3, R. 919.)
 Fil. von Steinbach.
- 26) Vimbuch, Pfd. Einw. 436 R.
- 27) Waldmatt, Dorf mit der Burg Alwindeck. Einw. 220. (Ev. 1, R. 219) Fil. von Neusäß.
- 28) Weitening, Dorf. Einw. 544.
 2. Ortenhöfen, Z. 32 | 4. Wifchtung, Z. 39
 3. Elzhofen, Z. 25
 G. C. 640 R.
 Fil. von Steinbach.
- 29) Zell, Dorf. Einw. 364 R. Fil. von Unzhurst.

7. Stadtamt Karlsruhe.

Enthält 1 Gemeinde. Seelenzahl: 22,654. (Ev. 13,948, R. 7,603, Men. 2, Jfr. 1101.)

Verwaltungs-Behörden.

- Stadtamt: Hr. Carl Stöber, Geheimer Rath III. Cl. und Stadtdirector. ⚔ 3.
 = Herrmann Ruth, Amtmann.
 = Franz Faller, Assessor.
- Polizeiamt: = Carl Picot, Polizeidirector. ⚔ 4-⊗
 = Wilhelm Hübsch, Assessor.
 = Wilhelm Hofmann, Kanzleirath und Secretär.
 = Franz Kaiser, } Polizeicom-
 = Mar. v. Waibl, ⊗ } missäre.
 = Ferdinand Jahraus, }
 1 Wachtmeister, 2 Sergeanten.
 20 Polizeidiener.
- Stadtamtsrevisorat: Hr. Georg Gerhard.
- Evang. Dekanat: (Umfaßt, außer der Stadt, noch die evang. Pfarreien zu Baden, Bruchsal, Gernsbach und Rastatt.)
 Hr. Ludwig Christian Sachs, Kirchenrath und provis. Stadtdekan. ⊗
- Kath. Dekanat: = Valentin Gasp, Stadtpfarrer.

- Physikat:** Hr. Dr. Eduard Molitor, Medicinalrath und Stadtamtsphysikus.
• Dr. Heinrich Wolff, Stadtamtschirurg.
- Amtscasse:** Die Beamten des Hauptsteueramts Karlsruhe.

Gemeinde.

Carlsruhe. Haupt- und Residenzstadt, (mit Gottesau, Schl.) Einw. 22,654.
(Ev. 13,948, R. 7603, Men. 2, Jfr. 1101)

3. Landamt Carlsruhe.

Enthält 23 Gemeinden. Seelenzahl: 22,316. (Ev. 18,816, R. 3410, Men. 8, Jfr. 52.)

Verwaltungs-Verhörden.

- Landamt:** Hr. Carl Fehr. v. Fischer, Geheimer Rath III. Cl. 33.
• Wilhelm Erter, Amtmann.
• Friedrich Rebenius, Assessor.
- Amtsrevisorat:** Carl Ludwig Theodor Rheinländer.
- Evang. Dekanat:** Wilh. Gnefelius, Pfarrer zu Deutsch-Neureuth (prov.).
- Rath. Dekanat:** Val. Gaj, Stadtpfarrer zu Carlsruhe, s. o.
- Physikat:** • Ferdinand Buchegger, Landamtsphysikus. 34.
• Dr. Damian Schmidt, Landamtschirurg.
- Amtscasse:** Siehe Stadtamt Carlsruhe.

Gemeinden.

- 1) Beiertheim, Dorf. Einw. 619. (Ev. 30, R. 589) Fil. von Bulaoh.
- 2) Blankenloch, Pfd. Einw. 1326. (Ev. 1325, R. 1)
2. Stutensee, Schloß. 10 Ev
G. E. 1336. (Ev. 1335, R. 1.)
- 3) Büchig, Dorf. Einw. 183. Fil. von Blankenloch.
- 4) Bula D. Pfd. Einw. 746. (Ev. 8, R. 738)
2. Scheibehard, Großh. Jagdschloß 20 Ev.
G. E. 766. (Ev. 28, R. 738)
- 5) Darlanden, Pfd. nebst der Wotsmühle. Einw. 1488. (E. 49, R. 1439)

- 6) Eggenstein, Pfd. Einw. 1179. (Ev. 1165, R. 14.)
- 7) Friedrichstal, Markt Flecken. Einw. 842. (Ev. 839, R. 3)
- 8) Eraben, Marktflecken. Einw. 1590. (Ev. 1559, R. 6, Zfr. 25)
- 9) Grünwinkel, Dorf. Einw. 339. (Ev. 42, R. 297) Fil. von Darlanden.
- 10) Hagsfelden, Pfd. Einw. 790. (Ev. 784, R. 6)
- 11) Hochstetten. Pfd. Einw. 476 Ev.
- 12) Knielingen, Pfd. (Mit Maximiliansau.) Einw. 1525. (Ev. 1524, R. 1)
- 13) Leopoldshafen (Schröck), Dorf. Einw. 693. (Ev. 657, R. 36) Fil. von Eggenstein.
- 14) Liedolsheim mit Detrenheim, Pfd. Einw. 1613. (Ev. 1582, R. 4, Zfr. 27)
- 15) Linkenheim, Pfd. Einw. 1033. (Ev. 1032, R. 1)
- 16) Mühlburg, Stadt. Einw. 1506, (Ev. 1243, R. 255, Men. 8)
- 17) Rintheim, Dorf. Einw. 570. (Ev. 569, R. 1) Fil. von Hagsfelden.
- 18) Rüppurr, Pfd. Einw. 1250. (Ev. 1225, R. 25)
- 19) Rusheim, Pfd. Einw. 1035. (Ev. 1034, R. 1)
- 20) Spöck, Pfd. Einw. 1053. (Ev. 1038, R. 15)
- 21) Stafforth, Dorf. Einw. 676. (Ev. 674, R. 2) Fil. von Spöck.
- 22) Teutschneureuth, Pfd. Einw. 1072. (Ev. 1071, R. 1)
- 23) Welschneureuth, Pfd. Einw. 682. (Ev. 676, R. 6)

9. Oberamt Durlach.

Enthält 21 Gemeinden. Seelenzahl: 25,309. (Ev. 19,470, Kath. 5322, Men. 30, Zfr. 487.)

Verwaltungs-Behörden.

Oberamt:	Hr. Carl Aug. Baumüller, Geheimerath III. Cl. und Obervogt. 3.
	= Carl Stuber, Amtmann.
	= Franz v. Stengel, Assessor.
Amtsbrevisorat:	= Christian Eccard.
Evang. Dekanat:	= Joh. Friedr. Gotthilf Sachs, Kirchenrath u. Stadtpfarrer in Durlach.
Kath. Dekanat:	= Valent. Gass, Stadtpfarrer in Karlsruhe (provisorisch), s. o.
Physikat:	= Dr. Georg Adam Böckh, Geheimer Hofrath u. Amtphysikus. 3.
	= Friedr. Wilh. Kreuzer, Assistenzarzt.

Physikat:	Hr. Carl Silberrad, Amtschirurg. = Johann Jacob Kanz, Amtschirurg in Langensteinbach.
Amtscasse:	= Joseph Lang, Oberrechnungsrath und Domänenverwalter.

Gemeinden.

- 1) Durlach, Stadt. Einw. 4822. (Ev. 4516, R. 302, Zfr. 4)
 2) Lamprechtshof 21 Ev.
 3) Rittnerhof 8 :
 4. Thomashäuslein, H.
 zur Hälfte 37
 (Ev. 17, R. 20.)
 (Die andere Hälfte s. b. Hohenwetterbach.)
 5. Silberburg, H. . . . 12 Ev.
 G. E. 4900. (Ev. 4575, R. 321, Zfr. 4.)
- 2) Aue, Dorf. Einw. 615. (Ev. 606, R. 9) Fil. von Durlach.
 3) Auerbach, Dorf. Einw. 461 Ev. Fil. von Langensteinbach.
 4) Berghausen, Pfd. Einw. 1062. (Ev. 1060, R. 2)
 5) Grözingen, Pfd. Einw. 2051. (Ev. 1950, R. 12, Zfr. 89.)
 6) Grünwetterbach, Pfd. Einw. 1080 Ev.
 7) Hohenwetterbach, Dorf (Colonie), Einw. 488 Ev.
 2. Wagenhof 21 Ev. | 3. Thomashäuslein, H.
 zur Hälfte 37
 (Ev. 8, R. 29.)
 G. E. 546. (Ev. 466, R. 80.)
 Fil. von Grünwetterbach.
 [Grundherr: Frhr. v. Schilling.]
- 8) Jöhlingen, Pfd. Einw. 2410. (Ev. 3, R. 2319, Zfr. 88)
 9) Kleinsteinbach, Dorf. Einw. 465 Ev. Fil. von Singen.
 10) Königsbach, Pfd. Einw. 1680. (Ev. 1523, R. 3, Men. 8, Zfr. 156)
 2. Traiß, H. 66 | 3. Johannisthalerhof 26
 (Ev. 56, Men. 10.) | (Ev. 14, Men. 12.)
 G. E. 1772. (Ev. 1583, R. 3, Men. 30, Zfr. 156.)
 (Grundherren: Die Frh'n. v. St. André.)
- 11) Langensteinbach, Pfd. Einw. 1120. (Ev. 1119, Zfr. 1)
 12) Palmbach, Pfd. Einw. 272 R.
 13) Singen, Pfd. Einw. 587. (Ev. 570, R. 17.)
 14) Söllingen, Pfd. Einw. 1125. (Ev. 1114, R. 11)
 15) Spielberg, Dorf. Einw. 607. (Ev. 605, R. 2) Fil. von Langensteinbach.
 16) Stupferich, Pfd. Einw. 860. (Ev. 3, R. 857)
 17) Untermuschelbach, Dorf. Einw. 307 Ev. Fil. von Singen.
 18) Weingarten, Pfd. Einw. 3097. (Ev. 2075, R. 873, Zfr. 149)
 19) Wilferdingen Pfd. Einw. 830. (Ev. 828, R. 2)
 2. Remchingen, H. 8.
 G. E. 838. (Ev. 836, R. 2.)

- 20) Wolfartsweier, Dorf. Einw. 375. (Ev. 373, R. 2) Fil. von
Lurlach.
21) Wöschbach, Pfd. Einw. 805. (Ev. 9, R. 796)

10. Bezirksamt Eppingen.

Enthält 12 Gemeinden. Seelenzahl: 14,454. (Ev. 9604,
R. 3804, Men. 124, Jfr. 922.)

Verwaltungs-Behörden.

- Bezirksamt: Hr. Anton Ortallo, Oberamtmann. **33.**
= August Lacoſte, Affeffor.
Amtsrevisorat: = David Scholderer.
Evang. Dekanat: = Philipp Heinrich Rupp, Diaconus zu
Eppingen (prov.).
Kath. Dekanat: = Joh. Baptist Sattler, Stadtpfarrer
in Eppingen.
Physikat: **Vacat.**
= Carl Wilhelm, Affistenzarzt.
= Georg Niebergall, Amtschirurg.
Amtscasse: Ist mit der in Bretten vereinigt.

Gemeinden.

- 1) Eppingen, Stadt. Einw. 3048. (Ev. 2195, R. 622, Men. 9, Jfr. 222)
2) Adelshofen, Pfd. Einw. 580 Ev.
(Grundherr: Graf v. Reipperg.)
2. Dammhof, H. 49. (Ev. 16, R. 2, Men. 31.)
G. E. 629. (Ev. 596, R. 2, Men. 31.)
3) Berwangen, Pfd. Einw. 993. (Ev. 800, R. 1, Men. 31, Jfr. 161)
(Grundherren: { Die Freiinnen von Bertichingen.)
{ Frau v. Grattſheim, get. v. Bertichingen.)
{ Frau v. Gemmingen, " " "
{ Frau v. Itzlinger, " " "
{ Hr. Wolfram und Frau Theodolinde v. Rünſberg.)
{ Die Freiinnen Aug. u. Carol. v. Frats.)
{ Die Grafen Guſt. u. Erwin v. Reipperg.)
4) Gemmingen, Pfd. Einw. 1243. (Ev. 1056, R. 3, Men. 3, Jfr. 181)
(Grundherren: { Die Fhrn. v. Gemmingen-Gemmingen zu 5/8.]
{ Graf von Reipperg, zu 1/8.]
5) Jetlingen, Pfd. Einw. 1341. (Ev. 1144, R. 7, Men. 37, Jfr. 153)
(Grundherren: { Die Fhrn. v. Gemmingen-Gemmingen, zu 1/2.]
{ Eigm. Fhr. v. Gemmingen-Hornberg, zu 1/2.]

- 6) Landshausen, Pfd. Einw. 742 (Ev. 10, R. 732)
- 7) Mühlbach, Pfd. Einw. 690. (Ev. 569, R. 97, Jfr. 24)
- 8) Rohrbach am Gießhübel, Pfd. Einw. 959. (Ev. 11, R. 948)
- 9) Schluchtern, Pfd. Einw. 878. (Ev. 578, R. 243, Jfr. 57)
- 10) Stebbach, Pfd. Einw. 773. (Ev. 621, R. 15, Men. 13, Jfr. 124)
 2. Streichenberg, H. 69. (Ev. 57, R. 12)
 G. E. 842. (Ev. 678, R. 27, Men. 13, Jfr. 124.)
 (Grundherr: Graf v. Degenfeld-Schomburg.)
- 11) Sulzfeld, Pfd. Einw. 1865.
 2. Ravensburg, Schloß . . . 12 | 3. Neuhof 80
 G. E. 1957. (Ev. 1955, R. 2.)
 (Grundherren: Die Jhrn. Güter v. Ravensburg.)
- 12) Tiefenbach, Pfd. Einw. 799. (Ev. 7, R. 792.)
 2. Eichelberg, D. 283 | 4. Stifterhof, H. 50
 (Ev. 3, R. 280) | (Ev. 2, R. 48.)
 G. E. 1132. (Ev. 12, R. 1120.)

11. Bezirksamt Ettlingen.

Enthält 19 Gemeinden. Seelenzahl: 15,751. (Ev. 426,
 R. 15,128, Men. 8, Jfr. 192.)

Verwaltungs-Behörden.

- Bezirksamt: Hr. Jakob Wundt, Oberamtmann. 34.
 = Carl Jhr. v. Hunoltstein, Amt-
 mann.
- Amtsrevisorat: = Ludwig Braunwarth.
- Rath. Defanat: = Ignaz Gugert, Stadtpfarrer in
 Ettlingen.
- Physikat: = Joseph Kuen, Amtsphysikus.
 = Martin Wagner, Amtschirurg.
- Amtscasse: Ist mit der in Durlach vereinigt.

Gemeinden.

- 1) Ettlingen, Stadt. (Mit Waththalben und Hellberg.) Einw. 4200.
 (Ev. 346, R. 3822, Jfr. 32.)
- 2) Bruchhausen, Dorf. Einw. 375 R. Fil. von Ettlingenweier.
- 3) Burbach, Pfd. Einw. 398.
 2. Mezlingswam, H. . . . 35 | 3. Weimarsmühle . . . 11 R.
 G. E. 414. (Ev. 10, R. 434)
- 4) Busenbach, Pfd. Einw. 759. (Ev. 15, R. 741.)
- 5) Ettlingenweier, Pfd. Einw. 439. (Ev. 7, R. 432.)

- 6) Egenroth, Dorf. Einw. 249. (Ev. 9, R. 240.) Fil. von Busenbach.
- 7) Forchheim, Dorf. Einw. 772. (Ev. 4, R. 768.) Fil. von Mörsch.
- 8) Malsch, Pfd. Einw. 2862. (Ev. 2, R. 2700, Zfr. 160.)
2. Neumalsch, 31.
G. E. 2893. (Ev. 6, R. 2727, Zfr. 160.)
- 9) Mörsch, Pfd. Einw. 1209. (Ev. 5, R. 1204.)
- 10) Neuburgweier, Dorf. Einw. 275 R. Fil. von Mörsch.
- 11) Oberweier, Pfd. Einw. 281. Fil. von Ettlingenweier.
- 12) Pfaffenroth, Dorf. Einw. 631.
2. Gertrudenhof, 8.
G. E. 639 R.
Fil. von Burbach.
- 13) Reichenbach, Dorf. Einw. 636. (Ev. 16, R. 620.) Fil. von Busenbach.
- 14) Schillberg, Dorf. Einw. 339. (Ev. 1, R. 338.)
2. Flaunenab, ehem. Kl. . . 125 | 4. Schlotterhof . . . 5 R.
(Ev. 70, R. 55.) | 5. Marzell, z. H. u. Kirche. 20
4. Steinhäuste, P. . . 7 R. | (Ev. 3, R. 17.)
G. E. 496 (Ev. 74, R. 422)
Fil. von Burbach.
- 15) Schluttenbach, Dorf. Einw. 175 R. Fil. von Ettlingenweier.
- 16) Schöllbrunn, Pfd. Einw. 568.
2. Kimmelsbacher Hof, 38. Fil. von Ettlingenweier.
G. E. 606. (R. 593, Men. 8.)
- 17) Speffart, Pfd. Einw. 484. (Ev. 2, R. 482.)
- 18) Sulzbach, Dorf. Einw. 293 R. Fil. von Ettlingenweier.
- 19) Völkersbach, Pfd. Einw. 654. (Ev. 1, R. 653.)

12. Bezirksamt Gengenbach.

Enthält 12 Gemeinden. Seelenzahl: 16,201. (Ev. 82, R. 16,119.)

Verwaltungs-Behörden.

- Bezirksamt: Hr. Peter Wasmer, Oberamtmann.
Vacat, Adjessor.
- Amtsrevisorat: = Jakob Treßger.
- Kath. Dekanat: = Mathias Schwendemann, Pfarrer in Bieberach.
- Physikat: = Dr. Thomas Pantzer, Amtssphysikus.
= Jakob Bürger, Amtschirurg.
- Amtscasse: Ist mit der in Dffenburg vereinigt.

Gemeinden.

- 1) Gengenbach, Stadt. Einw. 1197.
 2. Oberdorf, Vorstadt . . . 564 | 4. Pruckenhäuser, Vorstadt 210
 3. Leutkirch, Vorstadt . . . 342 | 5. Einach, z. H. 28
 G. C. 2379. (Ev. 38, R. 2341.)
- 2) Berghaupten, Pfd. Einw. 761.
 2. Rottenbach, z. 90 | 4. Heiliaen Reute, H. 75
 3. Stengellenz, H. 32 | 5. Bernersbacher Höfe . . . 14
 G. C. 972 R.
- 3) Bernersbach, Dorf. Mit dem Winkelenhof. Einw. 128.
 2. Strobbach, z., mit dem | 3. Fuchsbad, mit dem Bran-
 Strobbauernhof . . . 221 | den- u. Gehrenhof . . . 270
 4. Wingerbach 74
 G. C. 693 R.
 Fil. von Gengenbach.
- 4) Bieberach, Pfd. Einw. 1059.
 2. Reigerwald, z. 19 | 5. Fröschbach z. 51
 3. Grzbach, z. 80 | 6. Bruch, z. 49
 4. Hautach, z. 4 | 7. Rebhöfe, z. 16
 G. C. 1278 R.
- 5) Entersbach (Unter-), Dorf. Einw. 332.
 2. Korf u. Gschbach, z. H. . . 30 | 6. Mürrenbach, z. H. 26
 3. Stöcken, W. 37 | 7. Strük r, z. H. 26
 4. Gienfyrnau Gröbern, z. H. 65 | 8. Gkerhof 10
 5. Oberentersbach, | 9. Buchen, z. H. 18
 a. Unterthal, z. H. 82
 b. Oberthal, z. H. 59
 G. C. 735 R.
 Fil. von Zell am Harmeresbach.
- 6) Nordrach, Pfd. Einw. 70.
 2. Lindbach, z. H. 47 | 14. Fabrik, z. H. 262
 3. Bäumlinsberg, z. H. 72 | 15. Meraenbach 35
 4. Schottenhöfen, z. H. . . . 115 | 16. Michelbach 18
 5. Müstlein, z. H. 27 | 17. Schanzbach 7
 6. Klafen, z. H. 26 | 18. Grafenberg 10
 7. Grnsbach, z. H. 87 | 19. Koblberg 14
 8. Koblberg, z. H. 21 | 20. Stollerberg 33
 9. Hofenberg, H. 12 | 21. Reutshof 16
 10. Bechtenbach, H. 11 | 22. Am Wald 9
 11. Mosbach, z. H. 61 | 23. Hintertal 543
 12. Färbaa, z. H. 12 | 24. Vorderthal 194
 13. Schönwald, H. 10 | 25. Allmend 90
 G. C. 1802 R.
- 7) Oberharmersbach, Pfd. Einw. 288.
 2. Haagenbach, z. 70 | 9. Bernersbera, H. 37
 3. Jedensbach, z. H. 49 | 10. Einroin, z. 100
 4. Billensberg, z. H. 92 | 11. Niersbach, W. 485
 5. Baldhäuser, z. H. 231 | 12. Wickersbach, z. H. 169
 6. Hub, z. H. 171 | 13. Rosbach, z. 15
 7. Langenberg, H. 24 | 14. Löcherberg Höfe 22
 8. Engelberg, H. 47 | 15. Langhärdtle, z. H. 32

- | | |
|---------------------------------|-----------------------------------|
| 16. Langhard, z. H. 46 | 20. Holzsaß, H. 11 |
| 17. Zu Wald, z. H. 119 | 21. Harg, H. 11 |
| 18. Holdersbach, z. 166 | 22. Im Riersbach, W. 10 |
| 19. Mistinke, H. 6 | 23. In der Krochti, H. 25 |
- G. G. 2226. (Ev. 1, R. 2225.)
- 8) Ohlsbach, Dorf. Einw. 612.
- | | |
|-----------------------------------|----------------------------|
| 2. Hinterohlsbach, W. 120 | 4. Buchen, W. 54 |
| 3. Ebersweiler, W. 172 | 5. Schlauch, W. 46 |
- G. G. 1004 R.
St. von Gengenbach.
- 9) Reichenbach, Dorf. Einw. 315.
- | | |
|------------------------------------|-----------------------------------|
| 2. Schwärzentach, z. H. 86 | 6. Pfaffenbach, z. H. 109 |
| 3. Mittelbach, z. H. 190 | 7. Schnaiberg, H. 37 |
| 4. Sondersbach, z. H. 153 | 8. Binzmatt, H. 30 |
| 5. Haigerach, z. H. 192 | |
- G. G. 1112 (Ev. 1, R. 1111.)
St. von Gengenbach.
- 10) Schwaibach, Dorf. Einw. 142.
- | | |
|------------------------------|---------------------------------|
| 2. Schönberg, W. 123 | 4. Danthersbach, W. 82 |
| 3. Bergsch, W. 101 | 5. Hüttersbach, z. H. u. Bad 57 |
- G. G. 505 R.
St. von Gengenbach.
- 11) Unterharmersbach.
Besteht aus folgenden Zinken und Höfen:
- | | |
|--------------------------------|------------------------------------|
| 1. Birach, z. 534 | 7. Hinterhamtack 195 |
| 2. Knopfsolz, H. 14 | 8. Schrailegruad 25 |
| 3. Ferrenholz, H. 17 | 9. Hipfersbach, z. 33 |
| 4. Buchwald, z. 45 | 10. Roth u. Dikent, z. 253 |
| 5. Funkenstadt, z. 200 | 11. Kirnbach, z. 204 |
| 6. Vorderhambach 119 | 12. Grün, z. 197 |
- G. G. 1836 R.
St. von Zell am Harmersbach.
- 12) Zell am Harmersbach, Stadt. (Mit einer Wallfahrtskapelle und einer Steingutfabrik.) Einw. 541.
- | | |
|-----------------------------------|------------------------------|
| 2. Vorstadt 739 | 4. Neuhausen, z. 165 |
| 3. Kleebad u. Eichen 69 | |
- G. G. 1514. (Ev. 42, R. 1472.)

13. Bezirksamt Gernsbach.

Enthält 19 Gemeinden. Seelenzahl: 13,837. (Ev. 2391,
Kath. 11,355, Jr. 91.)

Verwaltungs-Behörden.

Bezirksamt: Hr. Georg Dehl, Oberamtmann.
" Placidus Haager, Assessor.
Unterevisorat: = Mathias Ganter.

Evang. Dekanat: Siehe Stadtdekanat Garlsruhe.

Kath. Dekanat: Hr. Martin Schell, Stadtpfarrer in Gernsbach.

Physikat: = Joseph Wittum, Amtsphysikus.

= Hieronimus Knapp, Amtschirurg.

Amtscasse: Ist mit der in Rastatt vereinigt.

Gemeinden.

- 1) Gernsbach, -Stadt mit Schloß Oberstein, den Höfen Weinau und Wallheim. Einw. 2189. (Ev. 1381, R. 821, Jfr. 37.)
- 2) Au, Dorf. Einw. 241 R. Fil. von Weisenbach.
- 3) Barmersbach, Dorf. Einw. 591 R. Fil. von Forbach.
- 4) Forbach (mit den Waldkolonien), Pfd. Einw. 1429 R.
- 5) Freuelsheim, Dorf. Einw. 325 R.
 2. Mittelbera, z. h. u Jagdschl. 75 | 3. Moosbronn, W., Pfarrei 56 R. (Ev. 5, R. 70.)
- G. E. 45b. (Ev. 5, R. 451)
I u 2: Fil. von Moosbronn.
- 6) Gausbach, Dorf. Einw. 510 R. Fil. von Forbach.
- 7) Hilpertsau, Dorf. Einw. 351 R. Fil. von Gernsbach.
- 8) Hörden, Dorf. Einw. 918. (Ev. 3, R. 861, Jfr. 54.) Fil. von Gernsbach
- 9) Langenbrand, Dorf. Einw. 388 R. Fil. von Weisenbach.
- 10) Lautenbach, Dorf. Einw. 383 (Ev. 1, R. 382) Fil. von Gernsbach.
- 11) Michelbach, Pfd. Einw. 970. (Ev. 1, R. 969)
- 12) Oberröth, Dorf. Einw. 534. (Ev. 4, R. 530) Fil. von Gernsbach
- 13) Otrenau Pfd. Einw. 1151 R.
- 14) Reichenthal, Dorf (mit Kalkenbronn und den Waldkolonien). Einw. 592 R. Fil. von Weisenbach
- 15) Scheuren, Dorf. Einw. 304. (Ev. 254, R. 50) Fil. von Gernsbach.
- 16) Selbach, Pfd. Einw. 500 R.
- 17) Staufenberg, Dorf. Einw. 839. (Ev. 786, R. 53) Fil. von Gernsbach.
- 18) Sulzbach, Dorf. Einw. 753. (Ev. 2, R. 751) Fil. von Michelbach.
- 19) Weisenbach, Pfd. Einw. 738. (Ev. 1, R. 737)

14. Bezirksamt Haslach.

Enthält 10 Gemeinden. Seelenzahl: 10,043. (Ev. 14, Kath. 10,029.)

(Standesherr des ganzen Bezirks: Fürst von Fürstenberg.)

Verwaltungs-Behörden.

- Bezirksamt: Hr. Anton Dilger, Amtmann.
 Amtsrevisorat: = Joseph Zamponi.
 Kath. Dekanat: = Carl Jung, Stadtpfarrer in Haslach.
 Physik: = Dr. Joh. Baptist Fändrich, Amts-
 physikus.
 • Friedrich Forch, Amtschirurg.
 Amtscasse: Ist mit der in Hornberg vereinigt.

Gemeinden.

- 1) Haslach, Stadt. Einw. 1704. (Ev. 1, R. 1703)
 2) Vollenbach, Dorf. Einw. 342.
 2. Welschvollenbach, 3. 80.
 G. E. 422 R.
 Fil. von Steinach.
- 3) Siseherbach, Dorf. (Mit den Höfen Bergerl, Epplinsgraben, Thurm,
 Rechgraben, Epplinsberg, Bogelsberg, Rodtberg u. Nill.) Einw. 409
 2. Weiler, Pfd. 181 | 5. Eschau, D. 142
 3. Eschbach mit Haugenstein 77 | 6. Andersbach, 3. 64
 4. Ellengrund u. Hirtlinsgrund 40 | 7. Waldstein, 3. 100
 G. E. 1013 R.
- 4) Hausach, Stadt. Einw. 877 R.
 2. Hausach, Pfd. mit den Hö-
 fen: Im vordern Brei-
 tenbach, Hinterhof, Ha-
 genbuch, Hapbach und
 Hertlinsbach 249 R.
 3. Hammerwerk 134
 [Ev. 10, R. 124.]
 G. E. 1260. (Ev. 10, R. 2150.)
- 5) Zoffteten, Dorf. Einw. 290.
 2. Heidsburg u. Tochtermanns-
 berg, 3. 110 | 5. Altersbach, 3. 54
 3. Uhlerk, z. H. 93 | 6. Salmensbach, 3. 137
 4. Mittelweiler, Geißbörde
 und Mattenmühle, z. H. 66 | 7. Breitebene, z. H. 193
 G. E. 943 R.
 Fil. von Haslach.
- 6) Mühlenbach, Pfd. Einw. 327.
 2. Hagsbach, z. H. 108 | 7. Büchern, Eichhalbe, Hinter-
 3. Klachenberg, W. 84 | grund, Windenbach, Bühl,
 4. Pfauß, W. 64 | Burggraben, Schulersberg,
 5. Dietenthal, Gärtenau,
 und Grub, z. H. 523
 Stollengrund u. Stein, 3. 279 | 8. Värenbach, z. H. 227
 6. Fannes, 3. 138
 G. E. 1750. (Ev. 3, R. 1747.)
- 7) Schnelllingen, Dorf. Einw. 307 R. Fil. von Steinach.
 Hof- und Staats-Handb. 1843. 17

- | | |
|-------------------------------------|--------------------------------|
| 8) Steinach, Pfd. Einw. 938. | |
| 2. Lachen, W. 102 | 7. Carach, Z. 47 |
| 3. Niederbach, Z. 141 | 8. Strickerhöfe 29 |
| 4. Oberbach, Z. 54 | 9. Dachbach, Z. 50 |
| 5. Kunzengraben, Z. 35 | 10. Schwenden, Z. 41 |
| 7. Hocksbach u. Bellisberg 42 | |
| G. G. 1539 R. | |
| 9) Sulzbach, Dorf. Einw. 61. | |
| 2. Adlersbach, Z. 44 | 3. St. Martinshof 36 |
| G. G. 141 R. | |
| Hil. von Hausach. | |
| 10) Welschsteinach, Pfd. Einw. 458. | |
| 2. Kanzenbrunnen, Klettner | 3. Mühlbach, Z. 249 |
| u. Birninsbach, Z. 257 | |
| G. G. 964 R. | |

15. Bezirksamt Kork.

Enthält 13 Gemeinden. Seelenzahl: 10,962. (Ev. 10,193, Kath. 769.)

Verwaltungs-Behörden.

- Bezirksamt: Hr. Carl Frhr. v. Neubronn, Amtmann, f. o.
- Amtsrevisorat: Carl Friedrich Schweickhard.
- Evang. Dekanat: Gottlieb Bernh. Fecht, Pfarrer zu Kork.
- Kath. Dekanat: Siehe Dekanat Offenburg.
- Physikat: Hr. Kaver Schindler, Amtsphysisus.
- Amtescasse: Joseph Schauble, Amtschirurg.
- Ludwig Krämer, Domänenverwalter.

Gemeinden.

- 1) Kork, Marktstellen. Einw. 1058. (Ev. 1027, R. 31)
- 2) Auenheim, Pfd. Einw. 850. (Ev. 845, R. 5)
- 3) Eckartsweier, Pfd. Einw. 535 Ev.
- 4) Fesselhurst, Pfd. Einw. 427. (Ev. 425, R. 2)
- 5) Zohnhurst, Dorf. Einw. 191. (Ev. 189, R. 2) Hil. von Eckartsweier.
- 6) Kehl, Pfd. Einw. 1307. (Ev. 1199, R. 108)
 2. Sundheim, D. 543. (Ev. 518, R. 25)
 G. G. 1850. (Ev. 1717, R. 133)
- 7) Kehl, Stadt. Einw. 1304. (Ev. 762, R. 542)

- 8) Legelshurst mit Holzhurst, Pfd. Einw. 1408. (Ev. 1396, R. 12)
 9) Neumühl, Dorf Einw. 600. (Ev. 589, R. 11) Fil. von Kork.
 10) Odelshofen, Dorf. Einw. 426. (Ev. 423, R. 3) Fil. von Kork.
 11) Querbach, Dorf. Einw. 140 Ev. Fil. von Kork.
 12) Sand, Pfd. Einw. 669. (Ev. 666, R. 3)
 13) Willstert, Marktstecken. Einw. 150. (Ev. 1479, R. 25.)

16. Oberamt Lahr.

Enthält 27 Gemeinden. Seelenzahl: 28,407. (Ev. 15,455, R. 12,669, Men. 24, Jfr. 259.)

Verwaltungs-Behörden.

- Oberamt: Hr. Carl Ludwig Böhme, Oberamtsmann. **§ 1.**
 = Joseph Anton Neumann, Amtmann.
 = Clemens Löw, Amtmann.
 = Friedrich Held, Assessor.
 Amtsrevisorat: = Philipp Jakob Wittmann.
 Evang. Stadtkonv. : Hr. Christian Ludwig Fecht, erster Stadtpfarrer.
 (Die übrigen Amtsorte gehören zum Dekanat Mahlberg; siehe Amt Sttenheim.)
 Kath. Dekanat: Hr. Franz Xaver Sauter, Pfarrer in Friesenheim.
 Physik: = Dr. Anton Röchling, Amtsphysikus.
 = Christoph Heiß, Amtschirurg.
 = Fav. Sutter, Amtschirurg in Seelbach.
 Amtscasse: Die Beamten des Hauptsteueramts Lahr.

Gemeinden.

- 1) Lahr, Stadt Einw. 6048. (Ev. 5539, R. 509)
 2. Burgheim, D. 369. (Ev. 368, R. 1)
 G. E. 6417. (Ev. 5907, R. 510.)
 2) Allmannsweiler, Pfd. Einw. 679. (Ev. 662, R. 17)
 Fzhr. v. Frankenstein, zu 1/2.)
 v. Montbrison, zu 1/2.)
 Die Fzhr. v. Bocklin, zu 2/6.)
 Ehrh. Fzhr. v. Berchem, zu 1/6.)
 3) Dinglingen, Pfd. Einw. 1073. (Ev. 1027, R. 46)
 2. Hursterhof. 14. (Ev. 12, Men. 2)
 G. E. 1087. (Ev. 1039, R. 46, Men. 2.)
 4) Dundenheim, Dorf. Einw. 822. (Ev. 452, R. 370) Fil. von Jehenheim.

- 5) Friesenheim, Pfd. Einw. 2034. (Ev. 1038, R. 925, Zfr. 71)
- 6) Zeiligenzell, Dorf. Einw. 573. (Ev. 85, R. 488) Fil. von Friesenheim.
- 7) Zugweier, Pfd. Einw. 767. (Ev. 749, R. 17, Zfr. 1)
- 8) Ichenheim, Pfd. Einw. 1254. (Ev. 590, R. 661, Men. 3)
 2. Ottenweier, H. 39. (Ev. 5, R. 15, Men. 19)
 G. E. 1293. (Ev. 595, R. 676, Men. 22.)
 (Grundherr der Parz. 2: Carl Ludw. Frhr. v. Lozbeck.)
- 9) Kuhbach, Dorf. Einw. 378. (Ev. 4, R. 374.) Fil. von Reichenbach.
 (Standesherr: Fürst von der Leuen.)
- 10) Kürzell, Pfd. Einw. 992. (Ev. 369, R. 623.)
- 11) Langenwinkel, Dorf. Einw. 230. (Ev. 201, R. 29) Fil. v. Dinglingen.
- 12) Meissenheim, Pfd. Einw. 942. (Ev. 935, R. 7)
 (Grundherr: Graf v. Wurmsen.)
- 13) Mietersheim, Dorf. Einw. 421. (Ev. 417, R. 4) Fil. v. Dinglingen
- 14) Nonnenweier, Pfd. Einw. 1080. (Ev. 875, R. 18, Zfr. 187)
 (Grundherren: } Freifrau von der Tann, zu 5/8.)
 } Die Frhn. v. Böcklin, zu 1/4.)
 } v. Oberkirch, zu 1/8.)
- 15) Oberschoppsheim, Pfd. Einw. 1203. (Ev. 1, R. 1202)
- 16) Oberweier, Pfd. Einw. 778. (Ev. 146, R. 632) Evang. Fil. von Friesenheim.
- 17) Ottenheim, Pfd. Einw. 1339. (Ev. 972, R. 367.)
- 18) Prinzbach, Pfd. Einw. 524
 2. Emersbach, W. 72. G. E. 596.
 (Standesherr: Fürst von der Leuen.)
- 19) Reichenbach, Pfd. Einw. 638.
 2. Gereuth, z. H. 69 | 5. Steinbach, z. H. 19
 3. Gieseln, z. H. 24 | 6. Langeck, H. 10
 4. Giehberg, z. H. 8 | 7. Schindel, z. H. 15
 G. E. 783 R.
 (Standesherr: Fürst von der Leuen.)
 (Grundherrliche Rechte haben: Die Frhn. Roder v. Diersburg.)
- 20) Schönberg, Dorf. Einw. 150.
 2. Geroldseck, Schl. u. z. H. 66 | 5. Weiler, z. H. 108
 3. Geroldsecker Hof 15 | 6. Harmersbächle, z. H. . . . 33
 4. Hockenharter Hof 14 | 7. Emersbacher Höfe 18
 G. E. 404 R.
 Fil. von Prinzbach.
 (Standesherr: Fürst von der Leuen.)
- 21) Schuttern, Pfd. (vorm. Abtei). Einw. 909. (Ev. 5, R. 904)
- 22) Schutterthal, Pfd. Einw. 607.
 2. Durenbacher Hof 12 | 9. Lauliggraben 36
 3. Hengelgrabenhof 9 | 10. Regelsbach, W. 140
 4. Neuhäuser Hof 11 | 11. Der untere u. obere Kam-
 5. Schmetterhof 9 | bach, W. 146
 6. Hubhof 9 | 12. Kagenweiler Hof 13
 7. Sodhof 11 | 13. Michelbronner Hof 50
 8. Der Fehren, W. . . . 34
 G. E. 1087. (Ev. 1, R. 1086.)
 (Standesherr: Fürst von der Leuen.)

- 23) Schutterzell, Dorf. Einw. 477. (Ev. 217, R. 260.) Fil. von Kürzell.
 24) Seelbach, Marktsteden. Einw. 657. (Ev. 12, R. 645.)
 2. Steinbach, D. 228 R. | 6. Trettenhof, mit Lenglis-
 3. Dautenstein, z. H. . 103 * | berg 32 R.
 4. Litschenthal, " . . . 137 * | 7. Dmersbächle, H. . . . 36 *
 5. Hafenhof, auch Kenn-
 weg, z. H. 23 *

G. E. 1216. (Ev. 12, R. 1201.)
 (Standesherr: Fürst von der Leuen.)

- 25) Sulz, Pfd. Einw. 982. (Ev. 288, R. 694.)
 2. Langenhard, z. H. 150 R.
 G. E. 1132. (Ev. 288, R. 844.)
 26) Wittelbach, Dorf. Einw. 217 R. Fil. von Seelbach.
 27) Wittrenweier, Pfd. Einw. 491. (Ev. 482, R. 9.)
 (Grundherren: { Frhr. Rud. v. Berckheim, zu 7/12.)
 { v. Frankenstein, zu 1/4.)
 { Die Frhrn. v. Böcklin, zu 1/6.)

17. Bezirksamt Oberkirch.

Enthält 25 Gemeinden. Seelenzahl: 21,107. (Ev. 124, R. 20,983.)

Verwaltungs-Behörden.

- Bezirksamt: Hr. Leopold Häfelin, Oberamtmann.
 4.
 • Anton Jüngling, Amtmann.
 Amtsrevisorat: = Michael Schuster.
 Kath. Dekanat: = Ernst Sensburg, Pfarrer in
 Renchen.
 Physikate: • Dr. Carl Stegmann, Amtsphysikus.
 • Melchior Kathriner, Assistenzarzt
 zu Dypenau.
 • Franz Kettner, Amtschirurg.
 Amtscasse: = Bernhard Bartholmeß, Domä-
 nenverwalter.

Gemeinden.

- 1) Oberkirch, Stadt, mit Fernach, Grendel, Heimbach, Leimen, Loh
 und Thomastsh. Einw. 1570. (Ev. 30, R. 1540.)
 2. Oberdorf, Dorf, mit | 3. Wolfshag, Dorf, mit Luch-
 Wellenstein 172 R. | tenhof 228 R.
 2 u. 3: Fil. von Oberkirch.
 G. E. 1970. (Ev. 30, R. 1940.)

- 2) Bueschbach, Dorf, mit Enkenberg, H., Fürsteneck (Schlofruine) und Rößlesberg, H. Einw. 143. Fil. von Oberkirch.
2. Diebersbach, Dorf, mit Schlatten u. Müttelshalt, z. H. 123
Fil. von Nußbach.
3. Hesselbach, Dorf, mit dem Zinken Albersbach . . . 215
Fil. von Oberkirch.
- G. E. 481 R.
- 3) Döttelbach, Dorf, mit den Zinken Breitenberg, Herbstwasen, Heidenbühl, Holzbühl, Griesbach (Bad) und Riltzberg. Einw. 505. (Ev. 9, R. 496.) Fil. von Petersthal.
2. Witbe-Kench, Thalgemeinde, mit den Zinken: Rohrenbach, Thomasberg und Wülfeneck. 285 R.
G. E. 790. (Ev. 9, R. 781.)
- 4) Erlach, Dorf. Einw. 620 R. Fil. von Ulm.
- 5) Fernach, Dorf. Einw. 259. (Ev. 7, R. 252.) Fil. von Oberkirch.
- 6) Gaisbach, Dorf, mit den Höfen Essigberg, Hilsen, Schloßhof und der Ruine Schauenburg. Einw. 419. (Ev. 1, R. 418.) Fil. von Oberkirch.
[Grundherren: Die Febrn. v. Schauenburg.]
- 7) Haslach, Dorf. Einw. 451. (Ev. 1, R. 450.) Fil. von Ulm.
- 8) Ibach, Dorf, mit den Zinken und Höfen: Bellenbach, Bühl, Eckenfellerhof, Erlen, Gassen, Hollecke, Hartleswies, Fohebruck und Hugenhof. Einw. 522 R. Fil. von Dypenau.
2. Böcherberg, Dorf, mit den Zinken: Böchle, Kollwasen und Schellenberg. Einw. 225.
G. E. 747 R.
- 9) Lautenbach, Pfd., mit den Zinken: Altschmatt, Hobenrain, Sohlberg, Spigenberg, Steig, Sulzbach (Bad), Langengrund, Braunsberg, Ruffeneck. Einw. 844.
2. Sendelbach, Weiler . . . 97
Fil. von Lautenbach.
3. Winterbach, Dorf, mit den Zinken: Ober- u. Unter-
hölle, Liebach u. Hungenberg 317
Fil. von Lautenbach.
- G. E. 1258 R.
- 10) Liezbach, Dorf, enthält die Zinken und Höfe: Allerheiligen (ehem. Abtei), Ameisenbühl, Eckenfels, Hirschbach, Hirtzig, Holzplaz, Niedermattle, Ofersbach, Rinckhalt, Rotheneck, Silberbach, Steig und Wahlholz. Einw. 429. (Ev. 6, R. 423.) Fil. von Dypenau.
- 11) Maisach, Dorf, enthält die Zinken: Antogast (Bad), Bechtoldsbach, Breitmatt, Gantertlesgrund, Hornkoyf, Silberhardt, Rudersbach, Webersgrund und Wilseneck. Einw. 388 R. Fil. von Dypenau.
- 12) Maifenbühl, Dorf, mit den Höfen: Kernenhof, Korberg, Meyerhof und St. Wendelinskapelle. Einw. 198 R. Fil. von Nußbach.
2. Herzthal, Dorf, mit den Zinken und Höfen: Wächlehof, Neuberg, Rohrloch und Froschhof. Einw. 164. (Ev. 3, R. 161.)
G. E. 362. (Ev. 3, R. 359.)
- 13) Mösbach, Dorf. Einw. 884. Fil. von Ulm.
- 14) Nußbach, Pfd. (mit Mülten, B.) Einw. 693. (Ev. 2, R. 691.)

- 15) Oedebach, Dorf, mit den Zinken: Ulm, Köppelseck, Heuberg, Braunberg und Fiegenbach. Einw. 586. (Ev. 1, R. 585.) Fil. von Oberkirch.
- 2) Siebensbach, Dorf, mit den Zinken und Höfen: Gnab, Grimmersbach, Gründle, Grünberg, Hanzelbach, Hengstbach, Hofraith, Hochkopf, Holderskopf, Laibach, Lendersbach, Moos, Sieferspring und Unrechtenbach. 144
- 3) Wälben, Dorf, mit Wölfen, 3. 183
- G. C. 913. (Ev. 1, R. 912.)
- 16) Oppenau, Stadt. Einw. 2047. (Ev. 29, R. 2018.)
Es sind darunter begriffen die Zinken und Höfe: Alberstein, Ansfäze, Rucksberg, Dorf, Eichelbach, Fahren, Fischerhof, Guckinsdorf, Hochebene, Nordwasser (Bad), Ottersberg, Zettelmat.
- 17) Peterschal, Pfd. u. Bad. Hierzu gehören die Zinken u. Höfe: Am Wald, Böstenbach, Bistrich, Braunberg, Breitfod, Freyersbach (Bad), Hinterberg, Holberskopf, Jhrsckopf, Kildbach, Latrich, Mauren, Milben, Salmenspring, Seebächle, Spinnerberg, Vorderberg und Webersgrund. Einw. 1504 R.
- 18) Ramsbach, Dorf, mit den Zinken und Höfen: Bürenbach, Rösgritt, Ehrenbächle, Hattenhof, Höfle, Hütteneck, Kalkkut, Kubbach, Langenbach, Mattenhof, Ofschensfeld, Rinken, Cuschert und Stemenbach. Einw. 532 R. Fil. von Oppenau.
- 19) Renchen, Stadt. Einw. 2573. (Ev. 35, R. 2538.)
- 20) Ringelbach, Dorf. Einw. 243 R. Fil. von Walduhm, u. Achern.
- 21) Stadelhofen, Dorf. Einw. 748 R. Fil. von Ulm.
- 22) Thiergarten, Dorf, mit den Zinken Niederlehen, Tanzberg und Spring. Einw. 510 R. Fil. von Ulm.
- 23) Ulm, Pfd., mit den Zinken und Höfen: Armenhöfen, Keyer, Rothhof, Rehrsbad, Weingarten und Ullenburg (Schloßruine). Einw. 1476 R.
- 24) Unter-Nesfelried, Dorf. Einw. 196 R. Fil. von Appenweier, Amts Offenburg.
- 25) Zusenhofen, Dorf, mit Schneckenmühle u. Söllcherhof. Einw. 613 R. Fil. von Kusbach.

18. Oberamt Offenburg.

Enthält 24 Gemeinden. Seelenzahl: 29,333. (Ev. 2072, R. 26,990, Jfr. 271.)

Verwaltungs-Behörden.

Oberamt: Hr. Franz Kern, Oberamtman. 34.
 = Ludw. Frhr. du Jarrys v. Laroche,
 Amtmann, f. o.
 = Carl Braunstein, Amtmann.
 = Carl Gäbler, Assessor.

- Amtsrevisorat:** Hr. Johann Baptist Killy. (X)
Evang. Dekanat: Ist mit dem Dekanat Mahlberg (siehe Amt Ettenheim) vereinigt.
Kath. Dekanat: (Umfaßt, außer dem Amtsbezirk, auch die katholischen Orte des Amtes Kork.)
 Hr. Franz Ludwig Mersy, Geistl. Rath und Stadtpfarrer zu Offenburg.
Physikat: = Dr. Joseph Schneider, Medizinalrath und Amtaphysikus. 34.
 = Dr. Carl Schaihle, Amtschirurg.
Amtscasse: = Ludwig Freyberg, Oberrechnungsrath und Obereinnehmer.

Gemeinden.

- 1) Offenburg, Stadt. Einw. 3706. (Ev. 87, R. 3619.)
 2. Ziegelhof 16 R. | 3. Spitalhof 10 R.
 G. E. 3732. (Ev. 87, R. 3645.)
 - 2) Altenheim, Pfd. Einw. 1503. (Ev. 1488, R. 15.)
 2. Rohrburg, S. 17. (Ev. 15, R. 2.)
 G. E. 1520. (Ev. 1503, R. 17.)
 (Grundherren der Parz. 2: Die Lehren. v. Türcheim.)
 - 3) Appenweier, Pfd. Einw. 1364. (Ev. 1, R. 1363.)
 - 4) Bohltsbach, Pfd. Einw. 670 R.
 - 5) Bühl, Pfd. Einw. 335 R.
 - 6) Diersburg, Pfd. Einw. 1068. (Ev. 428, R. 415, Jfr. 225.)
 (Grundherren: Die Lehren. v. Röder.)
 - 7) Durkach, Pfd. Einw. 592. (R. 549, Jfr. 43.)
- | | |
|---|------------------------------------|
| 2. Stöcken, z. H. 67 | 20. Hermannswald, z. H. 11 |
| 3. Unterweiler, z. H. 118 | 21. Bechtoldsberg, 9 |
| 4. Hilsbach, z. H. 156
(R. 153, Jfr. 3.) | 22. Ritterberg, 16 |
| 5. Hespengrund, z. 158 | 23. Brandeck, 40 |
| 6. Staufenberg, Schl. 18 | 24. Lautenbach, 56 |
| 7. Duppelsberg, z. H. 10 | 25. Nachtweid, 24 |
| 8. Spring, 25 | 26. Sandbach, 189 |
| 9. Heimbach, 98 | 27. Hatspach, 21 |
| 10. Stürzelbach, 40 | 28. Bollmersbach, 40 |
| 11. Oberweiler, 45 | 29. Brendel 60 |
| 12. Ergersbach, 54 | 30. Wiedergrün, z. H. 54 |
| 13. Neunweg, 30 | 31. Nesselried, 246 |
| 14. Wofskapelle, 10 | 32. Kohlstatt, 27 |
| 15. Spring im Gebirg, z. H. 11 | 33. Bottenau, 198 |
| 16. Hohenrain, z. H. 47 | 34. Illenthal, 59 |
| 17. Hobeberg, 76 | 35. Geisberg, 26 |
| 18. Krebsenbach, 26 | 36. Mahlengrund, 17 |
| 19. Hölzleberg, 16 | 37. Dingberg, 36 |
| | 38. Rittergut 20 |

G. E. 2746. (R. 2700, Jfr. 46.)

(Grundherren von 5: Die Lehren. v. Neveu.)

- 8) Ebersweier, Pfd. Einw. 581 K.
 9) Elgersweier, Pfd. Einw. 643 K.
 10) Fesensbach, Dorf. Einw. 420 K.
 2. Albersbach, D. 122. (Ev. 1, K. 121.)
 G. E. 542. (Ev. 1, K. 541.)
 Zil. von Weingarten.
 11) Griesheim, Pfd. Einw. 834 K.
 12) Hofweier, Pfd. Einw. 1126. (Ev. 6, K. 1120.)
 [Grundherr: Frhr. v. Frankenstein.]
 13) Marlen, Pfd. Einw. 744. (Ev. 1, K. 743.)
 2. Goldscheuer, D. 572 | 3. Kittersburg, D. 513
 (Ev. 5, K. 567.) (Ev. 1, K. 512.)
 G. E. 1829. (Ev. 7, K. 1822.)
 14) Müllen, Pfd. Einw. 141 K.
 15) Nieder-Schoppsheim, Pfd. Einw. 1248. (Ev. 1, K. 1247.)
 [Grundherr: Frhr. v. Frankenstein.]
 16) Ortenberg, Pfd. Einw. 981. (Ev. 8, K. 973.)
 2. Steingrub, W. 14 K. | 4. Käfersberg, W. 296 K.
 3. Fröschlach 37 =
 G. E. 1328. (Ev. 12, K. 1316.)
 17) Rammersweier, Dorf. Einw. 883 K. Zil. von Weingarten.
 18) Schutterwald, Pfd. Einw. 1165 K.
 2. Höfen, W., mit dem Mörzburger Hof 425 | 3. Langhurst, W. 254 K.
 (Ev. 4, K. 421.)
 G. E. 1844. (Ev. 4, K. 1840.)
 19) Urloffen, Pfd. Einw. 1996 (Ev. 3, K. 1993)
 2. Zimmern, D. 180 | 3. Kernhof, H. 8 K.
 (Ev. 2, K. 178.)
 G. E. 2184. (Ev. 4, K. 2180.)
 20) Waltersweier, Pfd. Einw. 450. (Ev. 3, K. 447.)
 21) Weier, Pfd. Einw. 371 K.
 22) Windschlag, Pfd. Einw. 838 K.
 (Grundherren: Die Frhn. v. Neveu.)
 23) Zell, Dorf. Einw. 536. (Ev. 1, K. 535.)
 2. Weierbach, D. 515 | 4. Weingarten (Pfarrei) 15 K.
 (Ev. 1, K. 514.) 5. Hasengrund 61 =
 3. Riedle, D. 464 K. | 6. Rohrhof —
 G. E. 1591. (Ev. 2, K. 1589.)
 24) Zunsweier, Pfd. Einw. 1438. (Ev. 11, K. 1427.)
 2. Rittihof, H. 17 K. | 3. Kohlenbergwerk 10 K.
 G. E. 1465. (Ev. 11, K. 1454.)

19. Oberamt Pforzheim.

Enthält 33 Gemeinden. Seelenzahl: 30,651. (Ev. 24,231, K. 6298, Jfr. 122.)

Verwaltungs-Behörden.

- Oberamt: Hr. Joseph Lang, Oberamtmann. 64.
 • Carl Danner, Amtmann.
 • Eduard Brauer, Assessor.
- Amtsrevisorat: • Gottfried Cypelin.
- Evang. Dekanat: • Wilh. Ludw. Frommel, erster Stadtpfarrer in Pforzheim.
- Kath. Dekanat: • Franz Xaver Schindler, Stadtpfarrer in Pforzheim.
- Physikat: • Dr. Wilhelm Wilser, Amtssphysikus.
 • Dr. Robert Volz, Assistenzarzt.
 • Ignaz Bergmann, Amtschirurg.
 • Friedrich Lichtenauer, Amtschirurg in Tiefenbronn.
- Amtscasse: • Bernhard Bauer, Obereinnehmer.

Gemeinden.

- 1) Pforzheim, Stadt. Einw. 7128. (Ev. 6376, R. 630, Zfr. 122.)
- 2) Seehaus, Großh. Jagdhaus (Ev. 12, R. 1.) 13 | 4. Haidach, H. 9 [Ev. 6, R. 3.]
3. Friedrichsberger Hof 9 Ev. | 5. Thiergarten, H. 17 [Ev. 9, R. 8.]
- G. E. 7176. (Ev. 6412, R. 642, Zfr. 122.)
 (Grundherr der Parz. 4 u. 5: Frhr. v. Leutrum.)
- 2) Bauschlott, Pfd. Einw. 790. (Ev. 785, R. 5.)
- 3) Bilsingen, Dorf. Einw. 622 R. Fil. von Erfsingen.
- 4) Brözgingen, Pfd. Einw. 1472. (Ev. 1469, R. 3.)
- 5) Büchenbronn, Dorf. Einw. 694. (Ev. 689, R. 5.) Fil. von Brözgingen.
- 6) Dierenhausen, Dorf. Einw. 185 Ev. Fil. von Ellmendingen.
- 7) Dietlingen, Pfd. Einw. 1350. (Ev. 1349, R. 1.)
- 8) Dillstein, Dorf. Einw. 308. (Ev. 305, R. 3.)
 2. Weissenstein, D. 363. (Ev. 361, R. 2)
 G. E. 671. (Ev. 666, R. 5.)
 Fil. von Huchenfeld.
- 9) Dürrn, Pfd. Einw. 890. (Ev. 887, R. 3.)
 2. Carlshausen, H. 17 Ev
 G. E. 907. (Ev. 904, R. 3.)
- 10) Efsingen, Pfd. Einw. 731 Ev.
- 11) Ellmendingen, Pfd. Einw. 940. (Ev. 938, R. 2.)
- 12) Erfsingen, Pfd. Einw. 1200. (Ev. 3, R. 1197.)
 2. Spertlingshof. 10 R.
 G. E. 1210. (Ev. 3, R. 1207.)
- 13) Luttingen, Pfd. Einw. 896. (Ev. 889, R. 7.)

- 14) Eöbrichen, Pfd. Einw. 812 Ev.
 2. Katharinenthal, S. 4 R.
 G. E. 816 (Ev. 812, R. 4.)
- 15) Zamburg, Dorf. Einw. 483. (Ev. 1, R. 482.) Fil. von Neuhausen.
- 16) Zobenwarth, Dorf. Einw. 337 R. Fil. von Schellbronn.
- 17) Zuchensfeld, Pfd. Einw. 652. (Ev. 651, R. 1.)
- 18) Zpringen, Pfd. Einw. 882. (Ev. 881, R. 1.)
- 19) Zttersbach, Pfd. Einw. 768.
 2. Schlemühle. 10.
 G. E. 778 Ev.
- 20) Zieselbronn, Pfd. Einw. 878 Ev.
 [Grundherrliche Rechte haben: Die Zehren. Göler v. Ravensburg.]
- 21) Zangenalb, Pfd. Einw. 517. (Ev. 514, R. 3)
 2. Zaugenhütte 4 | 4. Bergschmide 18
 3. Zeisfertschütte 6 | 5. Maisenmühle 12
 G. E. 557. (Ev. 554, R. 3.)
- 22) Zehningen, Dorf. Einw. 321. (Ev. 7, R. 314.) Fil. von Neuhausen.
- 23) Zühlhausen, Pfd. Einw. 567. (Ev. 168, R. 399.)
- 24) Zehhausen, Pfd. Einw. 773. (Ev. 10, R. 763.)
 2. Zohlhütte. 9.
 G. E. 782. (Ev. 10, R. 772.)
- 25) Ziefeln, Pfd. Einw. 1270. (Ev. 1264, R. 6.)
 2. Zangenstein, S. 4 Ev.
 G. E. 1274. (Ev. 1268, R. 6.)
- 26) Zöttingen, Pfd. Einw. 674.
 2. Zarnsbach, W. 114.
 G. E. 788 Ev.
- 27) Zobermurschelbach, Dorf. Einw. 306 Ev. Fil. von Zöttingen.
- 28) Zeschelbronn, Pfd. Einw. 991. (Ev. 989, R. 2.)
 2. Zbräuningsmühle. 6 Ev.
 G. E. 997. (Ev. 995, R. 2.)
- 29) Zschellbronn, Pfd. Einw. 375 R.
- 30) Zsteinegg, Dorf. Einw. 322. (Ev. 28, R. 294.) Fil. von Neuhausen.
- 31) Ztiefenbronn, Pfd. Einw. 847. (Ev. 49, R. 798)
- 32) Zweiler, Pfd. Einw. 501. (Ev. 500, R. 1.)
- 33) Würm, Dorf. Einw. 557. (Ev. 550, R. 7.) Fil. der Altstadt Pforzheim.
 (Grundherr: Zehr. v. Zentrum.)

20. Oberamt Kastatt.

Enthält 26 Gemeinden. Seelenzahl: 30,180. (Ev. 793, R. 29,105, Men. 1, Zfr. 281.)

Verwaltungs-Behörden.

Oberamt:	Hr. Friedrich Theodor Schaff, Beheimer Rath III. Cl. und Obervogt. §4.-⊗ = Philipp Kuenzer, Amtmann. = Maximilian Ruth, Amtmann. = August Asbrand, Assessor. = Joseph Ruff. ⊗
Amtsrevisorat:	= Joseph Ruff. ⊗
Evang. Dekanat:	Siehe Stadtdekanat Karlsruhe.
Rath. Dekanat:	Hr. Lorenz Buchdunger, Stadtpfarrer zu Rastatt.
Physikat:	= Dr. Gebhard Harsch, Medizinalrath und Amtsphysikus. = Johann Krämer, Assistenzarzt. = Joh. Paul Schlageter, Amtschirurg.
Amtscasse:	= Ludw. Heinr. Fischer, Obereinnehmer.

Gemeinden.

- 1) Rastatt, Stadt mit einem Großherzogl. Schloß. Einw. 6026.
2. Rheinau, Vorstadt. 264.
G. E. 6290. (Ev. 669, R. 5520, Men. 1, Zfr. 100.)
- 2) Au am Rhein, Pfd. Einw. 1093. (Ev. 7, R. 1086.)
- 3) Dietigheim, Pfd. Einw. 1482. (Ev. 3, R. 1479.)
- 4) Bischweiler, Dorf. Einw. 571 R. Fil. von Rothenfels.
- 5) Durmersheim, Pfd. (Mit der Wallfahrt Bickesheim.) Einw. 1697
(Ev. 15, R. 1682.)
- 6) Elchesheim, Pfd. Einw. 685. (Ev. 3, R. 682.)
- 7) Gaggenau, Dorf. (Mit einer Glashütte und einem Eisenhammer-
werk.) Einw. 1150.
2. Amalienberg, S. 8.
G. E. 1158. (Ev. 7, R. 1151.)
Fil. von Rothenfels.
- 8) Hügelsheim, Pfd. Einw. 745. (Ev. 3, R. 742.)
- 9) Iffezheim, Pfd. Einw. 1366. (Ev. 12, R. 1354.)
- 10) Illingen, Dorf. Einw. 375. (Ev. 1, R. 374.) Fil. von Etches-
heim.
- 11) Kuppenheim, Stadt. Einw. 1649. (Ev. 19, R. 1519, Zfr. 111.)
- 12) Muggensturm, Pfd. Einw. 1534. (R. 1505, Zfr. 29.)
- 13) Niederbühl, Pfd. Einw. 687 R.
2. Förch, mit dem Großherzogl. Schlosse Favorite. 191. (Ev. 5, R. 186.)
G. E. 878. (Ev. 5, R. 873.)
- 14) Oberndorf, Dorf. Einw. 386 R. Fil. von Kuppenheim.
- 15) Oberweiler, Pfd. Einw. 748. (Ev. 1, R. 747.)
- 16) Oetigheim, Pfd. Einw. 1850. (Ev. 4, R. 1846.)
- 17) Orttersdorf, Pfd. Einw. 665. (Ev. 2, R. 663.)

- 18) Plietersdorf, Pfd. Einw. 926. (Ev. 6, R. 920)
- 19) Rauenthal, Dorf. Einw. 331. (Ev. 1, R. 330) Fil. von Kuppenheim.
- 20) Rothenfels, Pfd. Einw. 1357.
- | | | | |
|-----------------------|----|--------------------------------|----|
| 2. Winkel, Z. | 70 | 4. Schloß Rothenfels | 12 |
| 3. Winkel, H. | 12 | | |
- G. E. 1451. (Ev. 16, R. 1435.)
- 21) Söllingen, Pfd. Einw. 467 R.
- 22) Steinmauern, Pfd. Einw. 1427. (Ev. 10, R. 1417)
- 23) Stollhofen, Pfd. Einw. 902. (Ev. 9, R. 852, Zfr. 41)
- 24) Waldprechtsweier, Dorf. Einw. 610 R. Fil. von Malsch, A. Ettlingen.
- 25) Wintersdorf, Pfd. Einw. 618 R.
- 26) Würmersheim, Dorf. Einw. 276 R. Fil. von Durmersheim.

21. Bezirksamt Wolfach.

Enthält 10 Gemeinden. Seelenzahl: 10,040. (Ev. 69, R. 9971.)
 (Standesherr des ganzen Bezirks: Fürst v. Fürstenberg.)

Verwaltungs- Behörden.

Bezirksamt: Hr. Franz Xaver Fernbach, Oberamtmann.
 Amtsrevisorat: = Ferdinand Müller.
 Rath. Dekanat: = Franz Xaver Dchs, Pfarrer zu St. Roman.
 Physikat: = Dr. Carl Hölzlin, Amtsphysikus.
 = Joseph Walz, Amtswundarzt.
 Amtscasse: Ist mit der in Hornberg vereinigt.

Gemeinden.

- 1) Wolfach, Stadt. Einw. 1653. (Ev. 22, R. 1631)
- 2) Bergzell, Dorf. Einw. 463. (Ev. 9, R. 454) Fil. von Schenkzell.
- 3) Linbach, Dorf. Einw. 371.
- | | | | |
|----------------------------|----|---------------------------|-----|
| 2. Breitenbach, Z. | 41 | 5. Hauserbach, Z. | 154 |
| 3. Frohnau, Z. | 60 | 6. Neuenbach, Z. | 57 |
| 4. Gechbach, Z. | 32 | 7. Osterbach, Z. | 81 |
- G. E. 796. (Ev. 2, R. 794.)
 Fil. von Hausach.
- 4) Kaltbrunn, zerstreute Häuser. Einw. 242.
- | | | | |
|--|----|--|----|
| 2. Alte Schmiede u. Wiesenbach, z. H. | 44 | 8. Rinkenbach mit Reilinsberg, z. H. | 33 |
| 3. Verb u. Haberland, z. H. | 25 | 9. Rosßberg, z. H. | 24 |
| 4. Gallenbach, Z. | 29 | 10. Sophienhalben | 5 |
| 5. Größgott, H. | 6 | 11. Zechenhaus | 12 |
| 6. Heibach, z. H. | 80 | 12. Zundelgraben mit Griefenbach | 49 |
| 7. Wittichen, ehem. Kloster u. Pfarrei | 67 | | |
- G. E. 616. (Ev. 3, R. 613.)

5) Kinzigthal, Stab und Pfarrei.

Besteht aus folgenden Ortschaften:

1. Halbmeil ober Kinzigthal 430	5. St. Roman (Eig. der Pfarrei) 315
2. Heubach, Horben, Grub u. Girtlesbach, 3 H. 81	6. Staufen, 3 H. 34
3. Langenbach, 3 H. 203	7. Sulzbach, 3 H. 29
4. Zppichen, 3 H. 121	8. Nebelbach, 3 H. 94

G. C. 1307. (Ev. 16, R. 1291)

6) Kniebis, Dorf. Einw. 260. (Ev. 2, R. 258) Fil. von Rippoldsau.

7) Oberwolfach, Stab und Pfarrei.

Besteht aus folgenden Orten:

1. Ulmen, 3 H. 93	13. Böhle, 3 H. 7
2. Battengott 40	14. Matten 44
3. Bei der Kirch 110	15. Merzenbach 89
4. Frohnbad 88	16. Ob der Kirche 79
5. Gelbach 188	17. Oberwasser 82
6. Grünach 189	18. Schranen 125
7. Happach 26	19. Schwarzenbruch 136
8. Hinterrankach 150	20. Steig 48
9. Hofbruck 11	21. Tiefenbach 141
10. Krongach 22	22. Unterwasser 144
11. Kurzenbach 62	23. Vorderrankach 89
12. Landeck 10	24. Walke 153

G. C. 2128 R.

8) Rippoldsau, Pfarrei, zerstreute Häuser. Einw. 88.

2. Rippoldsau Bad 32	7. Kastelbach 10
3. Burbach 50	8. Reichenbach 89
4. Dollenbach 8	9. Schwapach 19
5. Grafenbach 18	10. Sommersbach 10
6. Holzwalb 259	11. Im Thal 214

G. C. 827. (Ev. 9, R. 818.)

9) Schappach, Pfd. Einw. 662.

2. Holdersbach 132	6. Schwarzenbruch 47
3. Hirschbach mit Wildschappach 205	7. Seebach mit Glaswalb 228
4. Kupferberg 124	8. Settich 11
5. Salzbrunn 19	9. In der Sulz u. in der Bach 90

G. C. 1518. (Ev. 6, R. 1512)

10) Schenkenszell, Pfd. Einw. 472 R.

IV. Unter-Rheinkreis.

Flächengehalt: 62 □ Meilen. Enthält 22 Amtsbezirke mit 382 Gemeinden. Seelenzahl: 329,792.

(Evang. 147,413, Kathol. 171,127, Menoniten 913, Israeliten 10,339.)

Regierung in Mannheim.

Director:

Hr. Joseph Alexander Dahmen, Geheimer Rath II. Cl. 43.
W.K.O.3.-G.H.L.O.3.

Räthe:

Hr. Heinrich Lang, Geh. Regierungs-Rath und vorsitzender
Rath. 44.

= Peter Franz Wallau,

= Carl Bierordt, 44.

= Carl Jung hanß,

= Carl Frhr. v. Adelsheim, s. o.

= Joseph v. Chrismar,

= Ernst D a g e r, Regierungsassessor.

} Regierungsräthe.

Medizinalreferent:

Hr. Dr. Wilhelm Eisenlohr, Hofrath. 44.

Kanzlei:

Secretäre: Hr. Paul Ahles.

= Franz Joseph Schwind.

= Conrad Schwab.

Registraloren: = Philipp Dürr.

= Georg Schmieg.

= Ludwig Beck.

Registralurgehülfe: = August Melling.

Regierungsrevisoren: = Johann Michael Schmidt.

= August Christian Böhringer.

= Conrad Friedrich Baumgartner.

= Carl Hess.

Revisionsgehülfe: = Friedrich Adam Müller.

Stiftungsrevisoren: = Carl Friedrich Braunwarth.

= Rudolph Amling.

= August Weikum.

Stiftungs-Revisionsgehülfe: Hr. Joseph Anniser.

Expeditor: Hr. Michael Sachs.

Kreis-Oberhebarzt:

Hr. Dr. Franz Joseph Nagel, außerordentlicher Professor an
der Universität zu Heidelberg.

Ober-Eichamt in Mannheim.

Hr. Carl Holzm ann, Professor am Lyceum daselbst.

Amts-Bezirke.

1. Bezirksamt Adelsheim.

Enthält 21 Gemeinden. Seelenzahl: 13,579. (Ev. 9067,
R. 3304, Men. 96, Jfr. 1112.)

(Standesherr der Gemeinden 3, 4 und 16: Fürst v. Löwenstein-Wertheim-Rosenberg.)

Verwaltungs-Behörden.

- Bezirksamt: Hr. Joseph Ignaz Peter, Obervogt. (X)
 = Philipp Kast, Assessor.
- Amtsrevisorat: = Peter Mainhard.
- Evang. Dekanat: Umfasst, außer dem Amtsbezirk, vom Amt Borberg die Gemeinde 20, und vom Amt Buchen die Gemeinde 4.)
 Hr. Carl Eberhard, Stadtpfarrer in Adelsheim.
- Kath. Dekanat: Vacat.
- Physikat: = Gustav Mezger, Amtsphysikus.
 = Ludwig Kessler, Amtschirurg.
- Amtskasse: Ist mit der in Buchen vereinigt.

Gemeinden.

- | | |
|--|--|
| 1) Adelsheim, Stadt. Einw. 1362. (Ev. 1248, R. 48, Jfr. 66) | |
| 2) Damburg, H. 12
(Ev. 11, R. 1.) | 4) Seehof 14
(Ev. 4, R. 3, Men. 7.) |
| 3) Hergensstadt, H. 139
(Ev. 65, R. 74.) | 5) Wemmershof 53
(Ev. 29, R. 24.) |
| G. E. 1580. (Ev. 1357, R. 150, Men. 7, Jfr. 66)
(Grundherren: Die Fhrn. v. Adelsheim.) | |
| 2) Bödigheim, Marktstellen. Einw. 821. | |
| 2. Köpffhof 11 | 3. Faustenhof 12 |
| G. E. 844. (Ev. 619, R. 76, Men. 37, Jfr. 112.)
(Grundherren: Die Fhrn. Rüd v. Collenberg-Bödigheim.) | |
| 3) Bofsheim, Pfd. Einw. 335. (Ev. 304, R. 31.) | |
| 4) Bronnacker, Dorf. Einw. 168. (Ev. 24, R. 144.) | |
| 2. Neuhof, 6 R.
G. E. 174. (Ev. 24, R. 150.)
Fil. von Rosenberg. | |
| 5) Eberstadt, Pfd. Einw. 615. (Ev. 506, R. 1, Jfr. 108)
(Grundherren: Die Fhrn. Rüd v. Collenberg-Eberstadt.) | |

- 6) Großschloßheim, Pfd. Einw. 831. (Ev. 565, R. 173, Men. 2, Jfr. 91) Kath. Fil. von Rittersbach.
- 7) Heidersbach, Dorf. Einw. 370. (Ev. 6, R. 364) Fil. von Limbach, Amts Buchen.
- 8) Hirschlanden, Pfd. Einw. 365. (Ev. 359, R. 6)
(Standesherr: Das Fürstl. Gesammthaus Löwenstein-Wertheim.)
- 9) Hohenstadt, Pfd. Einw. 322. (Ev. 267, R. 55) Kath. Fil. von Rosenberg.
(Standesherr: Fürst v. Löwenstein-Wertheim-Rosenberg)
- 10) Hünigheim, Pfd. Einw. 519. (Ev. 3, R. 482, Jfr. 34)
(Grundherren: Die Fhrn. v. Vertlichingen, Zarthauer Linie.)
- 11) Kleinschloßheim, Dorf. Einw. 338. (Ev. 123, R. 82, Men. 46, Jfr. 87.)
Ev. Fil. von Mittelschloß, }
Kath. Fil. von Oberschloß, } Amts Mosbach.
(Grundherr: Graf v. Waldkirch)
- 12) Landenberg, Dorf. Einw. 335 R. Fil. von Limbach, Amts Buchen.
(Grundherren: Die Fhrn. v. Adelsheim.)
- 13) Leibenstadt, Pfd. Einw. 538. (Ev. 528, R. 10)
2. Tellnaischhof. 202. (Ev. 1. R. 201.)
G. E. 740. (Ev. 529, R. 211.)
(Grundherren: Die Fhrn. v. Gemmingen-Hornberg.)
- 14) Merchingen, Pfd. Einw. 1194. (Ev. 827, R. 56, Jfr. 311)
2. Dörnischhof. 15 (Ev. 9, R. 6)
G. E. 1209. (Ev. 836, R. 62, Jfr. 311)
(Grundherren: Die Fhrn. v. Vertlichingen, Zarthauer Linie.)
- 15) Neidelsbach, Dorf. Einw. 82. (Ev. 62, R. 20) Ev. Fil. von Hohenstadt, Kath. Fil. von Rosenberg.
(Standesherr: Fürst v. Löwenstein-Wertheim-Rosenberg.)
- 16) Rosenberg, Pfd. Einw. 821. (Ev. 454, R. 317, Jfr. 50)
2. Dörrhof. 23 | 3. Neuhof 6 R.
(Ev. 9, R. 14.)
G. E. 850. (Ev. 463, R. 337, Jfr. 50)
- 17) Sennfeld, Pfd. Einw. 1070. (Ev. 940, R. 21, Jfr. 109)
(Grundherren: } Die Fhrn. v. Adelsheim-Sennfeld, zu 1/2.)
 } Rüd v. Gollenberg-Bödighcim, zu 1/2.)
2. Volkshausen. 74 Ev.
(Grundherren: Die Fhrn. v. Adelsheim-Sennfeld.)
G. E. 1144. (Ev. 1011, R. 21, Jfr. 109)
- 18) Sindolsheim, Pfd. Einw. 702. (Ev. 616, R. 11, Men. 4, Jfr. 71)
(Grundherren: } Die Fhrn. Rüd v. Gollenberg-Eberstadt.)
 } Graf v. Waldkirch)
- 19) Untereubigheim, Pfd. Einw. 537. (Ev. 215, R. 255, Jfr. 67)
(Grundherren: } Fhr. v. Bettendorf.)
 } Die Fhrn. Rüd v. Gollenberg-Bödighcim.)
 } Rüd v. Gollenberg-Eberstadt.)
2. Obereubigheim. 48. (Ev. 18, R. 30)
(Grundherr: Fhr. v. Bettendorf.)
G. E. 585. (Ev. 233, R. 285, Jfr. 67.)
- 20) Waldhausen, Dorf. Einw. 423. (R. 417, Jfr. 6)
2. Glashof. 33. (Ev. 12, R. 21)
G. E. 456. (Ev. 12, R. 438, Jfr. 6.)
Fil. von Limbach, Amts Buchen.
(Grundherren: Die Fhrn. Rüd v. Gollenberg-Bödighcim.)

- 21) Widdern, Stadt. Einw. 1219. (Ev. 1206, R. 13)
 2. Schusterhof 16 | 3. Seehaus, H. 5 Ev.
 (Ev. 15, R. 1.) | 4. Ziegelhütte 17 =
 G. E. 1257. (Ev. 1234, R. 14.)

(Ganerbschaft und Condominat mit Württemberg.)

Die Hoheit ist zwischen Baden und Württemberg zu 19/32 und 13/32 getheilt.

213 Ganerbschaft oder grundherrliche Besizung gehört Widdern:

1. Der Krone Württemberg zu 114/512.
 2. Den Fürsten v. Löwenstein-Wertheim-Freudenberg . . . zu 192/512.
 3. Dem Frhn. v. Berstett zu 96/512.
 4. Dem Frhn. v. Gemmingen-Hornberg zu 110/512.

2. Bezirksamt Bischofsheim an der Tauber.

Enthält 18 Gemeinden. Seelenzahl: 16,300. (Ev. 49,
 R. 15,796, Jfr. 455.)

(Standesherr des ganzen Bezirks: Fürst von Leiningen.)

Verwaltungs-Behörden.

- Bezirksamt: Hr. Anton Schneider, Amtmann.
 = Wilhelm Bulster, Assessor.
 = Joseph Schmitt, Amtschreiber.
 Amtsrevisorat: = Joseph Kempf.
 Evang. Dekanat: Siehe Dekanat Wertheim.
 Kath. Dekanat: Hr. Johann Baptist Binz, Stadtpfarrer
 zu Bischofsheim.
 Physik: = Dr. Strauß, Amtspophysikus.
 = Joseph Henzler, Amtschirurg.
 Amtscasse: = Christian Kräutler, Obereinnehmer.

Gemeinden.

- 1) Bischofsheim, Stadt. Einw. 2427. (Ev. 35, R. 2272, Jfr. 120)
 2) Brunnthal, Dorf. Einw. 215 R. Fil. von Wenckheim.
 3) Dienstadt, Dorf. Einw. 338 R. Fil. von Königheim.
 4) Distelhausen, Pfd. Einw. 760 R.
 5) Ditwar, Pfd. Einw. 704 R.
 6) Eiersheim, Pfd. Einw. 527 R.
 7) Grofrinderfeld, Pfd. Einw. 989. (Ev. 1, R. 988)
 2. Baiertal, H.
 (Die Parz. 2. ist dem Bezirksamt Gerlachsheim zugetheilt.)
 8) Hochhausen, Pfd. Einw. 819. (Ev. 1, R. 767, Jfr. 51)
 9) Hundheim, Pfd. Einw. 653.
 2. Birnhof 15 | 3. Tiefenthalerhof 52
 G. E. 720. (Ev. 2, R. 718)

- 10) Königheim, Marktflecken. Einw. 2006. (Ev. 2, R. 1899, Zfr. 105.)
2. Weickerstädterhof. 99 R.
G. E. 2105. (Ev. 2, R. 1998, Zfr. 105.)
- 11) Kilsheim, Stadt. Einw. 2046. (Ev. 3, R. 1864, Zfr. 179.)
2. Wolfertetten, h. 53 R.
G. E. 2099. (Ev. 3, R. 1917, Zfr. 179.)
- 12) Lauda, Stadt. Einw. 1077. (Ev. 2, R. 1075.)
- 13) Marbach, Dorf. Einw. 218 R. Fil. von Königshofen.
- 14) Oberlauda, Dorf. Einw. 609 R. Fil. von Lauda.
- 15) Schönfeld, Pfd. Einw. 465 R.
- 16) Hiffigheim, Pfd. Einw. 710.
2. Massenbacher Mühle. 10.
G. E. 720 R.
- 17) Werbach, Pfd. Einw. 1157. (Ev. 3, R. 1154.)
- 18) Werbachhausen, Pfd. Einw. 351 R.

5. Bezirksamt Vorberg.

Enthält 21 Gemeinden. Seelenzahl: 14,820. (Ev. 6,237,
R. 5,388, Zfr. 195.)

(Standesherrn des ganzen Bezirks, mit Ausnahme der Ge-
meinden 2, 12, 13, 18 u. 19: Fürst von Leiningen.)

Verwaltungs-Behörden.

- Bezirksamt: Hr. Fidel Kuen, Amtmann.
= Carl Klingemeyer, Assessor.
- Amtsrevisorat: = Christoph Steinmeh.
- Evang. Dekanat: Umfaßt alle Amtsorte, mit Ausnahme
der Gemeinde 20 (Dekanat Adelsheim)
sodann vom Amt Gerlachsheim die
Gemeinde 4, und vom Amt Wall-
dürn die Gemeinde 3.)
Hr. Johann Georg Walther, Pfarrer
zu Schillingstadt.
- Kath. Dekanat: = Peter Brettle, Pfarrer zu Cubigheim.
- Physikat: = Dr. Nikolaus Lutz, Amtsphysikus.
= Gottlieb Lange, Amtschirurg.
- Amtscasse: Vacat.

Gemeinden.

- 1) Vorberg, Stadt. Einw. 654. (Ev. 313, R. 341, Zfr. 8.)
2. Niedmühle. 8 R.
G. E. 670. (E. 313, R. 349, Zfr. 8.)

- 2) **Angelshörn**, Dorf. Einw. 323. (Ev. 86, R. 168, Zfr. 69.) Fil. von Borberg.
(Grundherren: Die Föhrn. von Fied.)
- 3) **Beckstein**, Dorf. Einw. 357 R. Fil. von Königshofen.
- 4) **Berolsheim**, Pfd. Einw. 643 R.
- 5) **Boppstadt**, Pfd. Einw. 645. (Ev. 553, R. 92.) Kath. Fil. v. Borberg.
- 6) **Dainbach**, Pfd. Einw. 442. (Ev. 328, R. 114.) Kath. Fil. von Unterschüpf.
- 7) **Eplingen**, Dorf. Einw. 276. (Ev. 222, R. 54.) Evang. Fil. von Schweigern, Kath. Fil. von Borberg.
- 8) **Zeckfeld**, Pfd. Einw. 600 R.
- 9) **Königshofen**, Stadt. Einw. 1369. (Ev. 1, R. 1314, Zfr. 54.)
2. Bachmühle, 12 R.
G. G. 1381. (Ev. 1, R. 1326, Zfr. 54.)
- 10) **Kupprichhausen**, Pfd. Einw. 413.
2. Hornhof. 10.
G. G. 423. (Ev. 4, R. 419.)
- 11) **Lengenrieden**, Dorf. Einw. 329. (Ev. 182, R. 147.) Evang. Fil. von Unterschüpf, Kath. Fil. von Kupprichhausen
- 12) **Oberschüpf**, Dorf. Einw. 610. (Ev. 587, R. 23.) Fil. von Unterschüpf.
(Grundherren: { Fürst v. Leiningen.)
 { Graf v. Fugger-Kirchheim.)
 { v. Fugger-Hoheneck.)
 { Die Freiinnen v. Gemmingen-Biddern.)
 { Freiin v. Stetten, geb. v. Gemmingen.)
- 13) **Sachsenflur**, Dorf. Einw. 493. (Ev. 453, R. 34, Zfr. 6.) Ev. Fil. von Dainbach, Kath. Fil. von Unterschüpf.
(Grundherren: wie bei 12.)
- 14) **Schillingstadt**, Pfd. Einw. 616. (Ev. 460, R. 156.) Kath. Fil. von Berolsheim.
- 15) **Schwabhausen**, Dorf. Einw. 500. (Ev. 487, R. 13.) Ev. Fil. von Schillingstadt, Kath. Fil. von Windischbuch.
- 16) **Schweigern**, Pfd. Einw. 996. (Ev. 905, R. 91.) Kath. Fil. von Borberg.
- 17) **Seehof**, Dorf. Einw. 83. (Ev. 35, R. 48.) Ev. Fil. von Schillingstadt, Kath. Fil. von Windischbuch.
- 18) **Uiffingen**, Pfd. Einw. 532.
2. Hagenmühle. 10 Ev.
(Grundherren: wie bei 12.)
3. Gräffingen. H. 60 (Ev. 32, R. 28.)
G. G. 602. (Ev. 477, R. 125.)
Kath. Fil. von Kupprichhausen.
- 19) **Unterschüpf**, Marktstellen. Einw. 784. (Ev. 559, R. 167, Zfr. 58.)
(Grundherren: wie bei 12.)
- 20) **Windischbuch**, Pfd. Einw. 447. (Ev. 149, R. 298.) Ev. Fil. von Schillingstadt.
- 21) **Wölschingen**, Dorf. Einw. 600. (Ev. 436, R. 164.) Fil. von Borberg.

4. Bezirksamt Buchen.

Enthält 29 Gemeinden. Seelenzahl: 15,495. (Ev. 108, R. 15,001, Men. 1, Jfr. 385.)

(Standesherr des ganzen Bezirks, mit Ausnahme der Gemeinde 9: Fürst von Leiningen.)

Verwaltungs-Behörden.

- Bezirksamt: Hr. Philipp Alex. Lichtenauer, Oberamtmann. H. 4.
 = Philipp Jakob Schaaf, Assessor.
 Amtsdirektorat: = Carl August Seib.
 Evang. Dekanat: Siehe Dekanat Adelsheim.
 Kath. Dekanat: Hr. Anton Zimmermann, Pfarrer in Hainstadt.
 Physikat: = Dr. Joseph Siebert, Amtspophysikus.
 = Joseph Großmann, Amtschirurg.
 Amtscasse: = Wendelin Nickel, Uebereinnehmer.

Gemeinden.

- 1) Buchen, Stadt. Einw. 2362. (Ev. 24, R. 2202, Jfr. 136.)
- 2) Auerbach, Dorf. Einw. 121 R. Fil. von Mudau.
- 3) Dumbach, Dorf. Einw. 337.
 2. Unglert, 5 Mühlen. 75.
 G. C. 412 R.
 Fil. von Mudau.
- 4) Limbach, Dorf. Einw. 159 R. Fil. von Limbach.
- 5) Götzingen, Pfd. Einw. 815. (Ev. 1, R. 814.)
- 6) Hainstadt, Pfd. Einw. 1333. (Ev. 6, R. 1078, Jfr. 249.)
 (Standesherr: Fürst v. Leiningen, zu 3A.)
 (Grundherren: Die Fhrn. Rudt v. Collenberg, Eberstadt, zu 1A.)
- 7) Hemsbach, Dorf. Einw. 152 R. Fil. von Schlierstadt.
- 8) Hettlingen, Pfd. Einw. 1058 R.
- 9) Hettlingenbeuern, Pfd. Einw. 269 R.
 (Grundherren: Die Fhrn. v. Bertlichingen, Rossacher Linie.)
- 10) Zollerbach, Pfd. Einw. 169 R.
- 11) Langenelz, Dorf. Einw. 271 R. Fil. von Mudau.
- 12) Limbach, Pfd. Einw. 461. (Ev. 2, R. 459.)
- 13) Mörschenhardt, Dorf. Einw. 157.
 2. Genssthal, Dorf. . . . 52 | 3. Walbleiningen, Schloß. . 16
 G. C. 225. (Ev. 11, R. 213, Men. 1.)
 Fil. von Mudau.
- 14) Mudau, Marktflecken. Einw. 1329. (Ev. 13, R. 1316.)

- 15) Obernendorf, Dorf. Einw. 147 R. Fil. von Hollerbach.
 16) Oberscheidenthal, Dorf. Einw. 271 R. Fil. von Mudau.
 17) Osterburken, Stadt. Einw. 1106. (Ev. 10, R. 1096.)
 2. Marienhöhe, S. 48. (Ev. 8, R. 10.)
 G. E. 1124. (Ev. 18, R. 1106.)
 18) Reisenbach, Dorf. Einw. 388. (Ev. 9, R. 379) Fil. von Mudau.
 19) Rinschheim, Dorf. Einw. 346. (Ev. 7, R. 339.) Fil. von
 Bögingen.
 20) Rumpfen, Dorf. Einw. 88 R. Fil. von Hollerbach.
 21) Scherzingen, Dorf. Einw. 290. (Ev. 5, R. 285.) Fil. von Limbach.
 22) Schlierstadt, Pfd. Einw. 1020 R.
 2. Selgenthalerhof. 27. (Ev. 5, R. 22.)
 G. E. 1047. (Ev. 5, R. 1042.)
 23) Schlosstau, Dorf. Einw. 620.
 2. Schöllnbach, D. (bad. Antheil) 30.
 [Der jenseits der Warbach liegende Theil ist Hessisch.]
 G. E. 650. (Ev. 7, R. 643.)
 Fil. von Mudau.
 24) Seckach, Pfd. Einw. 705.
 2. Waidachshof. 45.
 G. E., 750 R.
 25) Steinbach, Dorf. Einw. 423 R. Fil. von Hollerbach.
 26) Stürzenhardt, Dorf. Einw. 100 R. Fil. von Buchen.
 27) Unterenndorf, Dorf. Einw. 164 R. Fil. von Buchen.
 28) Unterscheidenthal, Dorf. Einw. 218 R. Fil. von Mudau.
 29) Zimmern, Dorf. Einw. 353 R. Fil. von Seckach.

5. Bezirksamt Eberbach.

Enthält 10 Gemeinden. Seelenzahl: 6953. (Ev. 4311,
 Kath. 2606, Men. 1, Jfr. 35.)

(Standesherrn der Gemeinden 2 u. 9: Die Markgrafen
 von Baden u. Fürst von Leiningen.)

(Standesherr der Gemeinden 1, 3, 4, 5, 6, 7, 8 u. 10: Fürst
 von Leiningen.)

Verwaltungs-Behörden.

Bezirksamt: Hr. Carl Kirchgessner, Amtmann.
 Amtsrevisorat: = Heinrich Heß.
 Evang. Dekanat: Ist mit dem Dekanat zu Mosbach vereinigt.
 Kath. Dekanat: Hr. Anton Gilling, Stadtpfarrer zu Eber-
 bach.

Physikat: Hr. Dr. Carl Friedrich Hennenhofer,
 Amtsphysikus.
 = Franz Loog, Amtschirurg.
 Amtscasse: Ist mit der zu Mosbach vereinigt.

Gemeinden.

- 1) Eberbach, Stadt. Einw. 3612. (Ev. 2718, R. 859, Jfr. 35.)
2. Krötenmühle 20 | 4. Unterdielbach, H. 118
 (Ev. 14, R. 6) | (Ev. 110, R. 3.)
3. Boppenhof 11 |
 (Ev. 3, R. 8.) |
 G. C. 3756. (Ev. 2845, R. 876, Jfr. 35.)
- 2) Balsbach, Dorf. Einw. 386. (Ev. 2, R. 384.) Fil. von Eimbach,
 Amts Buchen.
 (Standesherrn: { Die Markgrafen von Baden.)
 { Der Fürst von Weiningen.)
- 3) Gerach (Neckar-), Pfd. Einw. 945. (Ev. 433, R. 512.)
- 4) Igelsbach, Dorf. Einw. 58. (Ev. 49, R. 9.) Fil. von Eberbach.
- 5) Lindach, Dorf. Einw. 96. (Ev. 77, R. 19.) Fil. von Gerach.
- 6) Pleutersbach, Dorf. Einw. 197. (Ev. 180, R. 17.) Fil. von Eberbach.
- 7) Rodenau, Dorf. Einw. 206. (Ev. 174, R. 31, Men. 1.) Fil.
 von Eberbach.
- 8) Schollbrunn, Dorf. Einw. 442. (Ev. 338, R. 104.) Fil. von Gerach.
- 9) Wagenschwend, Dorf. Einw. 389. (Ev. 7, R. 382.) Fil. von
 Eimbach, Amts Buchen.
 (Standesherrn: wie bei 2.)
- 10) Wimmersbach (Neckar-), Dorf. Einw. 473.
 2. Brackerhof, 5.
 G. C. 478. (Ev. 206, R. 272.)
 Fil. von Eberbach.

6. Bezirksamt Gerlachsheim.

Enthält 24 Gemeinden. Seelenzahl: 12,841. (Ev. 1669,
 R. 10,914, Jfr. 261.)

Verwaltungs-Behörden.

Bezirksamt: Hr. Carl Gaf, Amtmann.
 = Philipp Fischer, Assessor.
 Amtsrevisorat: = Franz Link.
 Evang. Dekanat: Siehe Dekanat Vorberg.
 Kath. Dekanat: Hr. Johann Mühle, Pfarrer zu Gerlachs-
 heim.

Physikat: Hr. Dr. Philipp Ludwig Meß, Amts-
physikus.
• Johann Andreas Schelling, Amts-
chirurg in Lauda.

Amtecaffe: Ist mit der zu Bischofsheim a. d. T. vereinigt.

Gemeinden.

- 1) Gerlachsheim, Marktstellen. Einw. 1104. (Ev. 21, R. 1083.)
2. Gausseehaus, 9 R.
G. E. 1113. (Ev. 21, R. 1092.)
- Baiertal, Hof. Einw. 49 R.
- Parzelle der Gemeinde Großrinderfeld, Amts Bischofsheim an der Tauber.
[Grundherren: Die Frhn. v. Zobel, zu 1/2.]
- 2) Brehmen, Dorf. Einw. 329. (Ev. 184, R. 145.)
Ev. Fil. von Hohenstadt, Amts Borberg.
Kath. Fil. von Püßlingen, Amts Waldürn.
(Standesherr: Fürst von Löwenstein-Wertheim-Rosenberg.)
- 3) Buch am Horn, Pfd. Einw. 329. (Ev. 324, R. 5.)
(Standesherrn: Das Fürstl. Gesamtthaus Löwenstein-Wertheim.)
- 4) Dittigheim, Pfd. Einw. 989. (R. 869, Zfr. 120)
2. Steinbach, H. 72 R.
G. E. 1061. (R. 941, Zfr. 120.)
- 5) Edelzingen, Pfd. (Condominat mit Württemberg.)
Badischer Antheil. Einw. 183. (Ev. 122, R. 29, Zfr. 32.)
(Grundherren: Die Frhn. v. Adelshheim.)
- 6) Gamburg, Pfd. Einw. 745.
2. Gulscherbenhof und Mühle, 29.
G. E. 774. (Ev. 1, R. 773.)
(Grundherr: Graf v. Ingelheim.)
- 7) Gerchsheim, Pfd. Einw. 867. (Ev. 2, R. 865)
- 8) Giffelheim, Pfd. Einw. 968. (R. 874, Zfr. 94.)
3. Eßelbrunnerhof, 36 R.
G. E. 1004. (R. 910, Zfr. 94.)
(Grundherr: Frhr. v. Bettendorf.)
- 9) Grünsfeld, Stadt. Einw. 1165. (Ev. 3, R. 1129, Zfr. 33.)
2. Uhlberg, H. . . . 45 R. | 4. Riedmühle 17 R.
3. Neumühle. . . . 8 s
G. E. 1235. (Ev. 3, R. 1199, Zfr. 33.)
- 10) Grünsfeldhausen, Dorf. Einw. 204 R. Fil. von Grünsfeld.
- 11) Ilmspan, Pfd. Einw. 397 R.
- 12) Impfingen, Pfd. Einw. 637. (R. 580, Zfr. 57.)
- 13) Krensheim, Pfd. Einw. 337 R.
- 14) Kützbrunn, Dorf. Einw. 289 R. Fil. von Zimmern.
- 15) Messelhausen, Pfd. Einw. 375. (Ev. 23, R. 307, Zfr. 45.)
2. Hoffstetten, W. . . . 113 R. | 3. Marstadt, W. . . . 34 R.
G. E. 522. (Ev. 23, R. 454, Zfr. 45.)
(Grundherren: Die Frhn. v. Zobel.)

- 16) Oberbalsbach, Pfd. Einw. 564 R.
 [Grundherren: Die Lehren. v. Zobel, zu 1/2.]
 [Die andere Hälfte ist landesherrlich.]
- 17) Oberwittighausen, Dorf. Einw. 191.
 2. Grenzühle, 10.
 G. G. 201 R.
 Fil. von Unterwittighausen.
- 18) Paimar, Dorf. Einw. 261 R. Fil. von Grünsfeld.
- 19) Poppenhausen, Pfd. Einw. 161.
 2. Eilach, P. 31.
 G. G. 192 R.
- 20) Schwarzenbrunn, Dorf. Einw. 51. (Ev. 46, R. 5.) Fil. von
 Buch am Horn.
 (Standesherrn: Das Fürstl. Gesammthaus Löwenstein-Wertheim.)
- 21) Unterbalsbach, Pfd. Einw. 798. (Ev. 2, R. 796.)
 (Ist landesherrlich; von 7 Häusern dagegen sind Grundherren: Die Lehren. v. Zobel)
- 22) Unterwittighausen, Pfd. Einw. 631.
 2. Friggenühle 7
 3. Kasparsmühle 10 | 4. Langenmühle 7
 G. G. 655 R.
- 23) Vilchband, Pfd. Einw. 380 R.
- 24) Zimmern, Pfd. Einw. 412 R.

7. Oberamt Heidelberg.

Enthält 22 Gemeinden. Seelenzahl: 35,301. (Ev. 22,794,
 R. 11,882, Men. 58, Jfr. 567.)

Verwaltungs-Behörden.

Oberamt: Hr. Wilhelm Deurer, Geh. Rath III. Cl.
 und Stadtdirector. ④4.
 = Michael Schmidt, Amtmann.
 = Georg Metzger, Amtmann.
 = Julius Weg, Assessor.
 = Carl Gaupp, Assessor.

Amtsrevisorat: Hr. Reinhard Herbstler, Amtsrevisor für
 die Stadt. ⊗
 = Johann August Seyer, Amtsrevisor
 für die Landgemeinden.

Evang. Dekanat Oberheidelberg: (Umfasst den Ober-
 amtsbezirk mit Ausnahme der Ge-
 meinden 2, 3, 5, 7, 8, 9, 13, 15,
 18, 21 u. 22 (Dekanat Ladenburg),
 sodann sämtliche evangelische Ge-
 meinden des Bezirksamts Schwez-
 gen und vom Bezirksamt Wiesloch
 die Gemeinden 1, 2, 3 u. 17.)

- Evang. Dekanat:** Hr. Dr. Christian Theodor Wolf, Kirchenrath und Stadtpfarrer zu Heidelberg. **4.**
- Kath. Dekanat:** (Stadt) (Wird einstweilen provisorisch von Hrn. Pfarrer Eduard Jos. Mühl-ling versehen, s. Landdekanat.)
 (Land) Hr. Eduard Joseph Mühl-ling, Pfarrer zu Handschuchsheim.
- Physikat:** Hr. Dr. Johann Diehl, Amtspophysikus.
 = Dr. Heinrich Zips, Assistenzarzt, mit dem Charakter als Physikus (Königl. Bayerischer Medizinalrath).
 = Franz Steiger, Amtschirurg.
 = Alois Renner, Amtschirurg in Schönau.
- Amtscasse:** Die Beamten des Hauptsteueramts Heidelberg.

Gemeinden.

- 1) Heidelberg, Stadt. Einw. 12,048. (Ev. 6979, R. 4775, Men. 10, Jfr. 284.)
 2. Schlierbach, z. H. . . . 540 | 3. Busenbronner- oder Koblhof 82
 G. E. 12,670. (Ev. 7319, R. 5057, Men. 10, Jfr. 284.)
 - 2) Altenbach, Dorf. Einw. 520. (Ev. 319, R. 201.)
 2. Hinterheubach, H. . . . 19 Ev. | 4. Rinashof 17 Ev.
 3. Koblhof 24 | 5. Rößbach, H. 11
 (Ev. 12, R. 12.)
 G. E. 591. (Ev. 378, R. 213.)
 Fil. von Heiligkreuzsteinach.
 - 3) Brombach, Dorf. Einw. 332. (E. 308, R. 24.) Fil. von Heddesbach.
 - 4) Bruchhausen, Dorf. Einw. 174. (Ev. 79, R. 72, Men. 23.) Ev. Fil. von Kirchheim, Kath. Fil. von Keimen.
 - 5) Dossenheim, Pfd. Einw. 1425. (Ev. 648, R. 752, Jfr. 25.)
 2. Schwabenheimerhof, 114. (Ev. 54, R. 60.)
 G. E. 1539. (Ev. 702, R. 812, Jfr. 25)
 - 6) Eppelheim, Pfd. Einw. 976. (Ev. 633, R. 341, Men. 2.)
 - 7) Handschuchsheim, Pfd. Einw. 2143. (Ev. 1518, R. 597, Men. 8, Jfr. 20.)
 - 8) Heddesbach, Pfd. Einw. 357. (Ev. 335, R. 22.)
 - 9) Heiligkreuzsteinach, Pfd. Einw. 687. (Ev. 434, R. 253.)
 2. Altneudorf, D. 460 | 3. Eiterbach, D. 261
 (Ev. 438, R. 22.) (Ev. 214, R. 47.)
 G. E. 1408. (Ev. 1086, R. 322.)
 - 10) Kirchheim, Pfd. Einw. 1311. (Ev. 1071, R. 240.)
 2. Meickartsförkerhof 56 | 4. Beuchhäusermühle 13
 (Ev. 30, R. 21, Men. 5.) (Ev. 10, R. 3.)
 3. Hegenichshof 7 Ev.
- G. E. 1387. (Ev. 1118, R. 264, Men. 5.)

- 11) Lampenhain, W. Einw. 144. (Ev. 134, R. 10.)
 2. Bäröbach, W. . . . 49 | 5. Hohenöb, H. 21 Ev.
 (Ev. 37, R. 12.) | 6. Schaafhof oder Waldeck,
 3. Haumühle, H. 7 Ev. | Schl. 11 R.
 4. Hilsenhain, W. 81 | 7. Vorderheubach, W. . . . 57
 (Ev. 77, R. 4.) | (Ev. 39, R. 18.)
 G. E. 370. (Ev. 315, R. 55.)
 Fil. von Heiligkreuzsteinach.
- 12) Leimen, Marktflecken. Einw. 1498. (Ev. 1179, R. 292, Jfr. 27.)
 13) Neuenheim, Dorf (mit dem Mönchhof). Einw. 866. (Ev. 663,
 R. 203.) Ev. Fil. von Ziegelhausen. Kath. Fil. von Handschuchsheim.
 14) Nusloch, Marktflecken. Einw. 2054. (Ev. 1178, R. 809, Men. 4,
 Jfr. 63.) Ev. Fil. von Leimen.
 15) Petersthal, Dorf. Einw. 280. (Ev. 18, R. 262.) Fil. von Zie-
 gelhausen.
 16) Rohrbach, Pfd. Einw. 1439. (Ev. 1098, R. 240, Jfr. 101.)
 2. Bierhälterhof, 9 Ev.
 G. E. 1448. (Ev. 1107, R. 240, Jfr. 101.)
 17) Sandhausen, Dorf. Einw. 1444. (Ev. 1010, R. 388, Men. 1,
 Jfr. 45.) Fil. von Leimen.
 18) Schönau, Stadt. Einw. 1700. (Ev. 1324, R. 376.)
 2. Michelbacherhof . . 36 Ev. | 3. Hasselbacherhof 21
 (Ev. 15, R. 6.)
 G. E. 1757. (Ev. 1375, R. 382.)
 19) St. Ilgen, Dorf. Einw. 469. (Ev. 265, R. 201, Men. 1, Jfr. 2.)
 Fil. von Leimen.
 20) Wieblingen, Pfd. Einw. 1261. (Ev. 898, R. 363.)
 2. Grenzhof, 125. (Ev. 90, R. 31, Men. 4.)
 G. E. 1386. (Ev. 988, R. 394, Men. 4.)
 21) Wilhelmsfeld, Dorf. Einw. 667. (Ev. 534, R. 133.) Fil. von
 Heiligkreuzsteinach.
 22) Ziegelhausen, Pfd. (mit Stift Neuburg u. Haarlaß.) Einw. 1471.
 (Ev. 686, R. 785.)

3. Bezirksamt Hoffenheim (zu Einsheim).

Enthält 13 Gemeinden. Seelenzahl: 11,084. (Ev. 7937,
 R. 2034, Men. 261, Jfr. 852.)

Verwaltungs-Behörden.

Bezirksamt: Hr. Joseph Bleibimhaus, Oberamt-
 mann. 34.
 Amtsrevisorat: = Johann Wilhelm Knauß.
 Evang. Dekanat: = Daniel v. Langsdorff, Pfarrer zu
 Hoffenheim.
 Kath. Dekanat: = Valentin Baumann, Pfarrer zu
 Zugenhausen.

Physikat: Hr. Dr. Carl Ludw. Huhn, Amtspophysikus.
 = Johann Georg Reinger, Amtschirurg.
 Amtscasse: Ist mit der zu Sinsheim vereinigt.

Gemeinden.

- 1) Adersbach, Pfd. Einw. 539. (Ev. 522, R. 16, Men. 1.)
 2. Raufhof, 18 Ev.
 G. E. 557. (Ev. 540, R. 16, Men. 1.)
 (Grundherr: Franz Carl Fehr. v. Gemmingen-Hornberg.)
- 2) Bockschaf, Dorf. Einw. 108. (Ev. 68, R. 8, Men. 32.)
 Fil. von Berwangen, Amts Espingen.
 (Grundherr: Das adelige Frauleinstit zu Wörzheim.)
- 3) Daisbach, Pfd. Einw. 651. (Ev. 579, R. 72.)
 2. Ursenbacher- oder Bleihsch, 50. (Ev. 8, Men. 42.)
 G. E. 701. (Ev. 587, R. 72, Men. 42.)
 (Grundherren: Die Fehrn. Güter v. Raonsburg.)
- 4) Düren, Pfd. Einw. 905. (Ev. 646, R. 144, Men. 71, Jfr. 44.)
 (Grundherr: Fehr. v. Benningen-Ullner.)
- 5) Ehrstädt, Pfd. Einw. 590.
 2. Eulenhof . . . 19 | 3. Neuhaus, H. 23
 G. E. 632. (Ev. 502, R. 25, Men. 47, Jfr. 58.)
 (Grundherren von 1: Die Fehrn. v. Degenfeld.)
 (Grundherr von 2: Aug. Wilh. Friedr. Fehr. v. Degenfeld.)
- 6) Eschelbronn, Pfd. Einw. 923. (Ev. 872, R. 51.)
 (Grundherr: Fehr. v. Benningen zu Eichtersheim.)
- 7) Ermbach, Pfd. Einw. 848. (Ev. 156, R. 622, Men. 20, Jfr. 50.)
 (Grundherr: wie bei 4.)
- 8) Foffenheim, Pfd. Einw. 1494. (Ev. 1175, R. 81, Men. 11,
 Jfr. 227.)
 (Grundherr: Carl Fehr. v. Gemmingen-Hornberg.)
- 9) Neidenstein, Dorf. Einw. 846. (Ev. 465, R. 126, Men. 1, Jfr. 254.)
 Ev. Fil. von Eschelbronn, Kath. Fil. von Waibstadt, Amts Neckar-
 bischofsheim.
 (Grundherr: wie bei 6.)
- 10) Kohrbach, Dorf. Einw. 1007. (Ev. 618, R. 268, Jfr. 121.)
 Fil. von Sinsheim.
 (Grundherr: wie bei 4.)
- 11) Waldangeloch, Pfd. Einw. 987. (Ev. 974, R. 13.)
- 12) Weiler am Steinsberg, Dorf. Einw. 681. (Ev. 494, R. 251,
 Men. 18, Jfr. 98.)
 2. Birkenauerhof . . . 14 | 3. Büchenau und Ziegelhof . 10
 (Ev. 2, R. 4, Men. 8.) (Ev. 3, R. 10, Men. 3.)
 G. E. 891. (Ev. 499, R. 265, Men. 29, Jfr. 98.)
 Fil. von Hilsbach.
 (Grundherr: wie bei 4.)
- 13) Zuzenhausen, Pfd. Einw. 1185. (Ev. 835, R. 343, Men. 7.)
 (Grundherr: wie bei 6.)

9. Bezirksamt Krautheim.

Enthält 12 Gemeinden. Seelenzahl: 6214. (Ev. 577,
 R. 5516, Jfr. 121.)

Verwaltungs-Behörden.

- Bezirksamt: Hr. Conrad Böttlin, Oberamtmann.
 Amterevisorat: = Carl Steinmeyer.
 Kath. Dekanat: = Franz Kaver Lederle, Stadtpfarrer
 zu Krautheim.
 Physik: = Ernst Diez, Amtsphysikus.
 • Joseph Johann, Amtschirurg in
 Affamstadt.
 Amtscasse: Ist mit der zu Borberg vereinigt.

Gemeinden.

- 1) Krautheim, Stadt. Einw. 821. (Ev. 25, R. 709, Jfr. 87)
- 2) Affamstadt, Pfd. Einw. 1134. (Ev. 1, R. 1133)
- 3) Ballenberg, Stadt. Einw. 532 (Ev. 1, R. 522, Jfr. 9)
- 4) Erlenbach, Dorf. Einw. 349 R. Fil. von Ballenberg.
- 5) Sommersdorf, Pfd. Einw. 621 R.
 2. Heßlingshof. 50 R.
 G. G. 671 R.
 Fil. von Winzenhofen.
- 6) Zorrenbach, Dorf. Einw. 98. (Ev. 9, R. 89) Fil. von Krautheim.
- 7) Klepsau, Pfd. Einw. 477. (Ev. 1, R. 476)
- 8) Neunstetten, Pfd. Einw. 581. (Ev. 539, R. 17, Jfr. 25)
 (Grundherren: { Die Lehren v. Bertichingen, Mosbacher Linie.)
 Die Freiinnen v. Gemmingen-Widdern.)
- 9) Oberndorf, Dorf. Einw. 135 R. Fil. von Krautheim.
- 10) Oberwittstadt, Pfd. Einw. 843. (Ev. 1, R. 842)
 2. Schollhof. 65.
 G. G. 908. (Ev. 1, R. 907.)
- 11) Unterwittstadt, Dorf. Einw. 243 R. Fil. von Ballenberg.
- 12) Winzenhofen, Pfd. Einw. 265 R.

10. Bezirksamt Ladenburg.

Enthält 10 Gemeinden. Seelenzahl: 14,585. (Ev. 7926,
 R. 6166, Men. 14, Jfr. 479.)

Verwaltungs-Behörden.

- Bezirksamt: Hr. Ludwig Frobenius v. Dürreheimb,
 Oberamtmann.
 = Maximilian Leers, Amtmann.
 Amterevisorat: = Anton Wolz.

- Evang. Dekanat:** (Umfasst, außer dem Amtsbezirke, noch vom Oberamt Heidelberg die Gemeinden 2, 3, 5, 7, 8, 9, 13, 15, 18, 21 u. 22.)
 Hr. Johann Georg Friedrich Dreuttel,
 Stadtpfarrer in Heidelberg.
- Kath. Dekanat:** = Dominikus Landherr, Stadtpfarrer zu Ladenburg.
- Physikat:** = Dr. Friedr. Firnhaber, Amtsphysikus.
 = Friedrich Roth, Amtschirurg.
- Amtscasse:** Ist mit der zu Weinheim vereinigt.

Gemeinden.

- 1) Ladenburg, Stadt. Einw. 2431. (Ev. 963, R. 1359, Zfr. 109.)
- 2) Feudenheim, Pfd. Einw. 2059. (Ev. 1284, R. 654, Zfr. 121.)
- 3) Zeddesheim, Pfd. Einw. 1445. (Ev. 742, R. 695, Men. 8.)
2. Straßenheimer Hof . . . 146 | 4. Neuzenhof 23
 (Ev. 48, R. 98) | (Ev. 18, R. 5)
3. Muckensturm, W. 72
 (Ev. 57, R. 9, Men. 6) |
 G. E. 1686. (Ev. 865, R. 807, Men. 14.)
- 4) Ilvesheim, Pfd. Einw. 1082. (Ev. 449, R. 483, Zfr. 150.) Ev. Fil. von Seckenheim.
 (Grundherr: Fzhr. v. Hundheim.)
- 5) Käferthal, Pfd. Einw. 1542. (Ev. 613, R. 929) Kath. Fil. von Feudenheim.
- 6) Kirchgartshausen, Hof. Einw. 130. (Ev. 94, R. 36.) Fil. von Sandhofen.
- 7) Neckarhausen, Pfd. Einw. 805. (Ev. 291, R. 514.) Ev. Fil. von Ladenburg.
- 8) Sandhofen, Pfd. Einw. 1105. (Ev. 780, R. 325)
2. Sanddorf, W. 63 | 3. Schaarhof, W. 247
 (Ev. 39, R. 24.) | (Ev. 183, R. 64.)
 G. E. 1415. (Ev. 1002, R. 413.)
- 9) Schriesheim, Marktstellen. Einw. 2849. (Ev. 2108, R. 642, Zfr. 99)
- 10) Wallstadt, Dorf. Einw. 586. (Ev. 257, R. 329) Fil. von Feudenheim.

II. Stadtamt Mannheim.

Enthält 1 Gemeinde. Seelenzahl: 22,634. (Ev. 10,086, R. 11,003, Men. 62, Zfr. 1483.)

Verwaltungs-Behörden.

Stadtamt: Hr. Joseph Riegel, Geheimer Rath III. Cl. und Stadtdirector. 44.

Stadtamt: Hr. Leopold v. Stengel, Amtmann.
 = Friedrich Fuchs, Assessor.
 = Peter Meier, Assessor.
 = Maximilian Beck, Polizeiaffessor.
 = Carl Hoffmann, Polizeicommissär.

Amtsrevisorat: = Wilhelm Winter.
 Evang. Dekanat: = Carl Phil. Pfeiffer, Stadtpfarrer.
 Kath. Dekanat: = Johann Baptist Drbin, Pfarr- und
 zugleich Dekanatsverweser.

Physikat: = Dr. Georg Stehberger, Amtsphy-
 sikus.
 = Wilh. Nöthling, Stadtamtschirurg.

Amtscasse: = Philipp Zipperlin, Obereinnehmer.

Gemeinde.

Mannheim, Stadt. Einw. 22,634. (Ev. 10,086, K. 11,003, Men. 62,
 Jfr. 1483.)

12. Bezirksamt Mosbach.

Enthält 23 Gemeinden. Seelenzahl: 17,783. (Ev. 9935,
 K. 7750, Men. 9, Jfr. 891.)

(Standesherr des ganzen Bezirks: Fürst v. Leiningen.)

Verwaltungs-Behörden.

Bezirksamt: Hr. Carl Hoh, Oberamtmann.
 = Bonaventura Kraft, Assessor.

Amtsrevisorat: = Heinrich Mosser.
 Evang. Dekanat: Umfaßt den Amtsbezirk, mit Ausnahme
 der Gemeinden 2, 4, 8, 10, 14, 17,
 19, 20, 30 u. 31. (Dekanate Neckar-
 bischofsheim und Neckargemünd), so-
 dann die evangelischen Orte des Amtes
 Eberbach.)

Hr. Philipp Jakob Wilkens, Kirchenrath
 und Stadtpfarrer zu Mosbach.

Kath. Dekanat: = Adam Sartori, Stadtpfarrer zu
 Mosbach.

Physikat: Hr. Anton Haack, Amtspophysikus.
 : Ludwig Julius Wilkens, Amtschirurg.
 Amtscasse: Friedrich Hoffmann, Obergemeinmer.

Gemeinden.

- 1) Mosbach, Stadt. Einw. 2497. (Ev. 1422, R. 986, Zfr. 89)
2. Hardhof. 100 R. | 3. Bernbrunnerhof zu $\frac{2}{3}$. 35 R.
 (Das andere $\frac{1}{3}$ ist Württembergisch.)
 G. C. 2642. (Ev. 1422, R. 1131, Zfr. 89.)
- 2) Auerbach, Dorf. Einw. 830. (Ev. 548, R. 282) Ev. Fil. von
 Dallau, Kath. Fil. von Rittersbach.
- 3) Dallau, Pfd. Einw. 1157. (Ev. 765, R. 392)
- 4) Diedesheim, Dorf. Einw. 523. (Ev. 338, R. 185)
 2. Schreckhof. 54 Ev.
 G. C. 577. (Ev. 392, R. 185.)
 Fil. von Dbrigheim.
- 5) Fahrenbach, Dorf. Einw. 641. (Ev. 294, R. 347) Fil. von
 Lohrbach.
- 6) Hasimersheim, Pfd. Einw. 1661. (Ev. 1146, R. 515.)
- 7) Krumbach, Dorf. Einw. 251 R. Fil. von Limbach, Amts Buchen.
- 8) Lohrbach, Pfd. Einw. 954. (Ev. 575, R. 379.)
- 9) Mittelschefflenz, Pfd. Einw. 686. (Ev. 529, R. 157.) Kath.
 Fil. von Oberschefflenz.
- 10) Mörrlestein, Dorf. Einw. 304. (Ev. 254, R. 50) Ev. Fil. von
 Dbrigheim, Kath. Fil. von Neckarelz.
- 11) Muckenthal, Dorf. Einw. 254. (Ev. 1, R. 253) Fil. von Rit-
 tersbach.
- 12) Neckarburken, Pfd. Einw. 380.
 2. Knopfhof. 47.
 G. C. 427. (Ev. 391, R. 30, Men. 6.)
 Kath. Fil. von Dallau.
- 13) Neckarelz, Pfd. Einw. 917. (Ev. 565, R. 352.)
- 14) Nüstenbach, Dorf. Einw. 266. (Ev. 217, R. 49) Fil. von Neckarelz.
- 15) Oberschefflenz, Pfd. Einw. 892. (Ev. 565, R. 326, Men. 1.)
 Ev. Fil. von Mittelschefflenz.
- 16) Obrigheim, Pfd. Einw. 1202. (Ev. 613, R. 589.) Kath. Fil.
 von Neckarelz.
- 17) Rineck, Dorf. Einw. 463. (Ev. 15, R. 448.) Fil. von Limbach,
 Amts Buchen.
- 18) Rittersbach, Pfd. Einw. 486. (Ev. 62, R. 424.)
- 19) Ruchsen, Pfd. Einw. 299. (Ev. 298, R. 1.)
- 20) Sattelbach, Dorf. Einw. 455. (Ev. 99, R. 355, Men. 1.) Fil.
 von Lohrbach.
- 21) Sulzbach, Dorf. Einw. 977. (Ev. 247, R. 729, Men. 1.) Ev.
 Fil. von Neckarburken, Kath. Fil. von Billigheim.

- 22) Trienz, Dorf. Einw. 417. (Ev. 160, R. 257.) Ev. Fil. von Lohrbach. Kath. Fil. von Limbach, Amts Buchen.
- 23) Unterschefflenz, Dorf. Einw. 1025. (Ev. 777, R. 248.) Ev. Fil. von Mittel-, Kath. Fil. von Ober-Schefflenz.

15. Bezirksamt Neckarbischofsheim.

Enthält 16 Gemeinden. Seelenzahl: 14,456. (Ev. 9484, R. 4096, Men. 148, Jfr. 728.)

Verwaltungs-Behörden.

Bezirksamt: Hr. Philipp Benitz, Oberamtmann.

= Jacob Neff, Assessor.

Amtsrevisorat: = Johann Philipp Wagner.

Evang. Dekanat: Umfaßt sämtliche Amtsgemeinden, mit Ausnahme der Gemeinde 4 (Dekanat Einsheim), ferner vom Amt Mosbach die Gemeinden 10, 17, 19, 20 u. 31, und vom Amt Einsheim die Gemeinden 2 u. 6.)

Hr. Carl Friedrich v. Langsdorff, zweiter Stadtpfarrer zu Neckarbischofsheim.

Kath. Dekanat: = Georg Anton Volz, Stadtpfarrer zu Waibstadt.

Physikat: = Dr. Ludw. Diemer, Amtssphysikus.

= Joseph Lotter, Amtschirurg.

Amtscasse: Ist mit der in Einsheim vereinigt.

Gemeinden.

1) Neckarbischofsheim, Stadt. Einw. 1930. (Ev. 1638, R. 95, Jfr. 197.)

2. Helmhof. 145. (Ev. 102, R. 37, Men. 6.)

G. E. 2075. (Ev. 1740, R. 132, Men. 6, Jfr. 197.)

(Grundherr: Maximilian Graf v. Helmstatt.)

2) Babstadt, Dorf. Einw. 332. (Ev. 315, R. 4, Jfr. 13.)

2. Martinshof. 8. (Ev. 2, Men. 6.)

G. E. 340. (Ev. 317, R. 4, Men. 6, Jfr. 13.)

Fil. von Treischlingen.

(Grundherr: Herm. Aug. Ferd. Friedr. Frhr. v. Gemmingen-Hornberg.)

3) Bargaen, Pfd. Einw. 750. (Ev. 536, R. 214.)

4) Eppfenbach, Marktflecken. Einw. 1215. (Ev. 916, R. 299.)

2. Wagenmühle. 5 Ev.

G. E. 1220. (Ev. 921, R. 299.)

(Grundherren: }
Freiin v. Zandt, zu 2/3)
Frhr. v. Wambold, zu 1/3.)

Hof- u. Staats-Handb. 1843.

19

- 5) Hlinsbach, Pfd. Einw. 445. (Ev. 440, R. 5.)
 (Grundherren: { Freifrau v. Grafsheim geb. v. Bertchingen.)
 v. Ronsberg.
 Die Freifinnen Sophie, Emilie u. Marie v. Bertchingen.)
 Freifrau v. Gemmingen, geb. v. Bertchingen.)
- 6) Haffelbach, Dorf. Einw. 219 (Ev. 196, R. 5, Men. 18.)
 2. Oberbiegelhof 45 | 3. Unterbiegelhof . . . 17 Ev.
 (Ev. 30, W. 15.)
 G. E. 281. (Ev. 243, R. 5, Men 33)
 Fil. von Adersbach, Unte Einsheim.
 (Grundherr von 1: Maximilian Graf v. Helmstatt.)
 (Grundherr der Parz. 2: Carl Graf v. Helmstatt.)
 (Grundherr der Parz. 3: Frhr. v. Degenfeld.)
- 7) Helmstadt, Marktsteden. Einw. 1075. (Ev. 1020, R. 43, Men. 12.)
 2. Ingelheimerhof 43 | 3. Kellerhof 25
 [Ev. 31, R. 10, Men. 2.] [Ev. 21, R. 4.]
 G. E. 1135. (Ev. 1069, R. 53, Men. 13.)
 (Grundherren von 1 u. 2: Die Frhn. v. Bertchingen, Kossacker Linie.)
 (Grundherr von 3: Joh. Carl Georg Graf v. Wicr.)
- 8) Hüffenhardt, Pfd. Einw. 931. (Ev. 896, R. 14, Men. 1, Jfr. 20.)
 2. Wüsthäusen, H. 6 Ev.
 G. E. 937. (Ev. 902, R. 14, Men. 1, Jfr. 20.)
 (Grundherren: Die Frhn. v. Gemmingen-Bonsfeld.)
- 9) Obergimpenn, Pfd. Einw. 1106. (Ev. 341, R. 649, Men. 6, Jfr. 110.)
 2. Wagenbacherhof 110 | 3. Gulenberg, H. . . 14 Ev.
 (Ev. 46, R. 55, Men. 9.)
 G. E. 1230. (Ev. 401, R. 704, Men. 15, Jfr. 110.)
 (Grundherren der Parz 1 u. 3: Die Grafen v. Drsch.)
 (Grundherren der Parz. 2: { Die Grafen v. Drsch.)
 Die Frhn. v. Degenfeld.)
- 10) Kappennau, Pfd. Einw. 1038. (Ev. 870, R. 83, Men. 38, Jfr. 47)
 (Grundherr: Sigm. Frhr. v. Gemmingen-Hornberg.)
 2. Ludwigs-Saline Kappennau, 123. (Ev. 82, R. 41.)
 G. E. 1161. (Ev. 952, R. 124, Men. 38, Jfr. 47.)
- 11) Reichartshausen, Pfd. Einw. 700. (Ev. 682, R. 18.)
 (Grundherr: v. Keitner.)
- 12) Siegelsbach, Marktsteden. Einw. 839. (Ev. 413, R. 337, Jfr. 89.)
 (Grundherr: Joh. Carl Georg Graf v. Wiser.)
- 13) Treschlingen, Pfd. Einw. 489. (Ev. 452, R. 27, Men. 10.)
 (Grundherr: Sigm. Frhr. v. Gemmingen-Hornberg.)
- 14) Untergimpenn, Dorf. Einw. 560. (Ev. 98, R. 383, Men. 24,
 Jfr. 55.)
 (Grundherren: Die Grafen v. Drsch.)
- 15) Waibstadt, Stadt. Einw. 1854. (Ev. 43, R. 1769, Men. 1, Jfr. 41.)
- 16) Wollenberg, Marktsteden. Einw. 432. (Ev. 272, R. 4, Jfr. 156.)
 Fil. von Hüffenhardt.
 (Grundherren: Die Frhn. v. Gemmingen-Bonsfeld.)

14. Bezirksamt Neckargemünd.

Enthält 23 Gemeinden. Seelenzahl: 44,610. (Ev. 9707,
 Rath. 4795, Men. 56, Jfr. 52.)

Verwaltungs-Behörden.

- Bezirksamt: Hr. Joseph Carl August Rüttinger,
Oberamtmann.
= Franz Schenk, Assessor.
- Amtsrevisorat: = Jakob Laumann.
- Evang. Dekanat: (Umfaßt sämtliche Amtsorte, sodann vom
Amt Mosbach die Gemeinden 2, 4,
8, 14 u. 30, und vom Amt Wiesloch
die Gemeinden 6, 15 u. 16.)
Hr. Carl Friedr. Arnold, zweiter Stadt-
pfarrer zu Neckargemünd.
- Kath. Dekanat: = Johann Baptist Chaton, Stadt-
pfarrer zu Neckargemünd.
- Physikat: = Dr. Joseph Krieg, Amtsphysikus.
= Carl Schöpflin, Amtschirurg.
- Amtscasse: = Ernst Schweigert, Domänenver-
walter.

Gemeinden.

- 1) Neckargemünd, Stadt. Einw. 2159. (Ev. 1506, R. 653.)
2. Ziegelhütte 163 | 3. Kleingemünd, D. 303
G. E. 2625. (Ev. 1845, R. 780.)
- 2) Angelech (Gau-), Pfd. Einw. 475. (Ev. 286, R. 187, Men. 2.)
(Grundherr: Fehr. v. Bettendorf.)
- 3) Hammenthal, Pfd. Einw. 463. (Ev. 368, R. 95.)
2. Vorstädtel 148 | 3. Reilsheim, D. 367
G. E. 978. (Ev. 820, R. 158.)
Kath. Fil. von Wiesenbach.
- 4) Dilsberg, Pfd. Einw. 480. (Ev. 94, R. 386.)
2. Rainbach, W. 134 | 3. Dilsbergerhof 74
G. E. 688. (Ev. 138, R. 550.)
Ev. Fil. von Neckargemünd.
- 5) Gaiberg, Pfd. Einw. 570. (Ev. 450, R. 120.) Kath. Fil. von
Neckargemünd.
- 6) Zaag, Pfd. Einw. 289. (Ev. 230, R. 59.) Kath. Fil. von Neunkirchen.
- 7) Hilsbach (Wald-), Dorf. Einw. 315. (Ev. 237, R. 78.) Ev. Fil.
von Gaiberg, Kath. Fil. von Neckargemünd.
- 8) Lobensfeld, Dorf. Einw. 252. (Ev. 49, R. 197, Men. 6.)
2. Kloster Lobensfeld 81 | 3. Widdersbacherhof 21
G. E. 354. (Ev. 93, R. 255, Men. 6.)
Ev. Fil. von Wimmersbach, Kath. Fil. von Speckbach.
- 9) Mauer, Pfd. Einw. 778. (Ev. 417, R. 360, Men. 1.)
[Grundherr: Carl Frhr. Göler v. Ravensburg.]
- 10) Neckesheim, Pfd. Einw. 1070 (Ev. 806, R. 189, Men. 23,
Jfr. 52.) Kath. Fil. von Mauer.

- 11) Michelbach, Pfd. Einw. 370. (Ev. 344, R. 26.) Kath. Fil. von Neunkirchen.
[Grundherren: { Die Fehren v. Bertlichingen, Rossacher Linie, zu 1/2.]
v. Schmitz-Auerbach, zu 1/2.]
- 12) Mönchzell, Dorf. Einw. 511. (Ev. 319, R. 184, Men. 8.) Ev. Fil. von Eschelbronn, Amts Einsheim; Kath. Fil. von Spechbach.
[Grundherr: Frhr. v. Werfüll.]
- 13) Moosbrunn, Dorf. Einw. 189 Ev. Fil. von Haag.
[Grundherr: Graf v. Erbach-Fürstenau.]
- 14) Mückenloch, Dorf. Einw. 509 Ev. (Ev. 337, R. 172.)
2. Neckarhäuserhof 52. (Ev. 42, R. 10.)
G. E. 561. (Ev. 379, R. 182.)
Ev. Fil. von Wimmersbach, Kath. Fil. von Dilsberg.
- 15) Neunkirchen, Pfd. Einw. 1038. (Ev. 697, R. 341.)
2. Leidenharberhof. 29. (Ev. 16, R. 13.)
G. E. 1067. (Ev. 713, R. 354.)
- 16) Oberschwarzach, Dorf. Einw. 211. (Ev. 82, R. 129.) Fil. von Neunkirchen.
- 17) Ochsenbach, Dorf. Einw. 144. (Ev. 135, R. 6.)
2. Maisbach, W. . . . 131 Ev. | 3 Ringenthalerhof. . . . 34
[Ev. 16, R. 18.]
G. E. 314. (Ev. 288, R. 25, Men. 1.)
Fil. von Mauer.
- 18) Schönbrunn, Dorf. Einw. 373. (Ev. 363, R. 10.)
2. Allemühle, z. Mühlen (Schönbrunner Antheil.) 66. (Ev. 63, R. 3.)
G. E. 439. (Ev. 426, R. 13.)
Fil. von Haag.
- 19) Schwanheim, Dorf. Einw. 217. (Ev. 206, R. 11.)
2. Allemühl, z. Mühlen (Schwanheimer Antheil.) 58 Ev.
G. E. 275. (Ev. 264, R. 11.)
Fil. von Michelbach.
[Grundherren: { Die Fehren v. Bertlichingen, Rossacher Linie, zu 1/6.]
v. Schmitz-Auerbach, zu 1/6.]
- 20) Spechbach, Pfd. Einw. 804. (Ev. 371, R. 419, Men. 14.) Ev. Fil. von Spfenbach.
[Grundherr: Frhr. v. Benningen-Allner.]
- 21) Unterschwarzach, Dorf. Einw. 455. (Ev. 191, R. 264.) Fil. von Neunkirchen.
- 22) Wiesenbach, Pfd. Einw. 598. (Ev. 327, R. 271.)
2. Langenzell, H. 34. (Ev. 20, R. 14.)
G. E. 651. (Ev. 354, R. 296, Men. 1.)
Ev. Fil. von Bammenthal.
- 23) Wimmersbach (Wald-), Pfd. Einw. 621. (Ev. 465, R. 156.)
Kath. Fil. von Spechbach.

15. Bezirksamt Neudenau (zu Mosbach).

Enthält 30 Gemeinden. Seelenzahl: 15,334. (Ev. 6079,
R. 8334, Men. 28, Jfr. 893.)

Standesherren der Gemeinden 9, 11, 17, 19, 26, 28 u. 29:
die Markgrafen von Baden.

Verwaltungs-Beörden.

Bezirksamt:	Hr. August Frhr. Teuffel v. Birken- see, Ober-Amtmann, f. o.
	, Gustav Lindemann, Amtmann.
Amtsrevisorat:	= Carl Stark.
Evang. Dekanat:	= Philipp Jakob Wilkens, Kirchen- rath und Stadtpfarrer in Mosbach.
Kath. Dekanat:	= Johann Joseph Megger, Pfarrer in Waldmühlbach.
Physikat:	Vacat, Amtsphysikus. Christoph Friedr. Schmolck, Amts- chirurg.
Amtscasse:	Ist mit der zu Mosbach vereinigt.

Gemeinden.

- 1) Neudenau, Stadt. Einw. 1222. (Ev. 21, R. 1146, Zfr. 55.)
- 2) Aglasterhausen, Pfd. Einw. 887. (Ev. 658, R. 229) Kath. Fil.
von Bargaen.
- 3) Allfeld, Pfd. Einw. 833. (Ev. 2, R. 822, Men. 9.)
- 4) Asbach, Pfd. Einw. 731. (Ev. 497, R. 234) Kath. Fil. von Neun-
kirchen
- 5) Billigheim, Pfd. Einw. 1096. (Ev. 12, R. 944, Zfr. 140.)
2. Schmelzenhof, 32 R.
G. E. 1128. (Ev. 12, R. 976, Zfr. 140.)
- 6) Binsau, Pfd. Einw. 405. (Ev. 248, R. 7, Men. 4, Zfr. 146.)
(Grundherr: Graf v. Waldkirch.)
- 7) Breitenbronn, Pfd. Einw. 290. (Ev. 236, R. 54.) Kath. Fil. von
Neunkirchen.
- 8) Dautenzell, Pfd. Einw. 265. (Ev. 251, R. 14)
(Grundherr: Frhr. v. Gemmingen-Hornberg zu Babstadt.)
- 9) Dielbach (Ober-), Dorf. Einw. 374. (Ev. 279, R. 95.)
2. Post. 46 R.
G. E. 420. (Ev. 279, R. 141.)
Fil. von Strümpfelbrunn.
- 10) Ferdinandsdorf, Dorf. Einw. 252. (Ev. 7, R. 245.) Fil. von
Strümpfelbrunn
{ Standesherrn: Die Markgrafen von Baden.
Der Fürst von Leiningen. }
- 11) Friedrichsdorf, Dorf. Einw. 233.
2. Sondernachsgrund, 9.
G. E. 242. (Ev. 112, R. 130.)
Fil. von Strümpfelbrunn.
- 12) Guttenbach, Dorf. Einw. 337. (Ev. 211, R. 126.) Ev. Fil. von
Breitenbronn, Kath. Fil. von Neunkirchen.

- 13) Zeinsheim, Pfd. Einw. 901. (Ev. 411, R. 376, Zfr. 114.)
[Grundherr: Fehr. v. Racknis.]
- 14) Zerbolzheim, Pfd. Einw. 618 (Ev. 3, R. 615.)
- 15) Hochhausen, Pfd. Einw. 634. (Ev. 387, R. 123, Men. 1, Zfr. 123.)
Kath. Fil. von Hasmersheim.
[Grundherr: Carl Graf v. Helmstatt.]
- 16) Kälbertshausen, Pfd. Einw. 281. (Ev. 276, R. 5.)
[Grundherren: { Carl Graf v. Helmstatt.
 { Die Fehr. v. Gemmingen-Hornberg zu Neckarzellern.
 { v. Gemmingen-Bonfeld.}]
- 17) Kazenbach (Wald-), Dorf. Einw. 388. (Ev. 308, R. 80.)
2. Unterhöllgrund. 62 Ev.
G. E. 450. (Ev. 370, R. 80)
Fil. von Strümpfelbrunn.
- 18) Kazenthal, Dorf. Einw. 400. (Ev. 2, R. 398.) Fil. von Bil-
ligheim.
- 19) Mülsen, Dorf. Einw. 245. (Ev. 144, R. 101.) Fil. von Strüm-
pfelbrunn.
- 20) Neckarkazenbach, Dorf. Einw. 227. (Ev. 121, R. 106.) Ev. Fil.
von Breitenbronn, Kath. Fil. von Neunkirchen.
- 21) Neckarmühlbach, Pfd., mit Schloß Guttenberg. Einw. 244.
(Ev. 232, R. 12.)
[Grundherren: Die Fehr. v. Gemmingen-Bonfeld.]
- 22) Neckarzimmern, Pfd. Einw. 598. (Ev. 504, R. 31, Zfr. 63.)
2. Steinbach, W. . . . 48 Ev. | 4. Stockbrunnerhof —
3. Hornberg, Schloß . . . 12 :
G. E. 658. (Ev. 564, R. 31, Zfr. 63)
[Grundherren: Die Fehr. v. Gemmingen-Hornberg zu Neckarzimmern.]
- 23) Reichenbuch, Dorf. Einw. 208. (Ev. 107, R. 101.) Fil. von Ge-
rach, Amts Oberbach.
- 24) Robern, Dorf. Einw. 382. (Ev. 2, R. 380.) Fil. von Limbach,
Amts Buchen.
[Standesherrn: wie bei 10.]
- 25) Stein, Pfd. Einw. 910.
2. Buchhof 16 | 4. Prästeneck, Schloß 12
3. Lobenbach 15 |
G. E. 953 (Ev. 28, R. 783, Men. 13, Zfr. 129.)
[Grundherren der Pfarz. 4: Die Fehr. v. Gemmingen-Hornberg.]
- 26) Strümpfelbrunn, Pfd. Einw. 572. (Ev. 325, R. 170, Zfr. 77.)
2. Oberhöllgrund, 55 R.
G. E. 627. (Ev. 325, R. 225, Zfr. 77.)
- 27) Waldmühlbach, Pfd. Einw. 688. (Ev. 2, R. 685, Men. 1.)
- 28) Weisbach, Dorf. Einw. 286. (Ev. 213, R. 73.) Fil. von Strüm-
pfelbrunn.
- 29) Zimmerhof, Dorf, mit dem Kahlhof. Einw. 167. (Ev. 118, R. 49.)
Fil. von Zeinsheim
(Grundherr: Fehr. v. Racknis.)
- 30) Zwingenberg, Dorf Einw. 353. (Ev. 240, R. 67, Zfr. 46.)
Fil. von Gerach.

16. Bezirksamt Philippsburg.

Enthält 11 Gemeinden. Seelenzahl: 12,961. (Ev. 79, R. 12,842, Jfr. 40.)

Verwaltungs-Behörden.

Bezirksamt: Hr. Joseph Frhr. v. Reichlin = Meldegg, Amtmann.
 Amtsrevisorat: = Anton Becker.
 Kath. Dekanat: = Alexander Bauer, Stadtpfarrer in Philippsburg.
 Physikate: = Dr. Franz Joseph Seither, Amtsphysikus.
 Amtscasse: Die Beamten des Hauptsteueramts Leopoldshafen.

Gemeinden.

- 1) Philippsburg, Stadt (mit der Engelmühle.) Einw. 1747. (Ev. 20, R. 1687, Jfr. 40.)
- 2) Zuttenheim, Pfd. Einw. 719. (Ev. 1, R. 718.)
- 3) Kirrlach, Pfd. Einw. 1267. (Ev. 4, R. 1263.)
- 4) Kronau, Pfd. Einw. 1144. (Ev. 4, R. 1140.)
- 5) Neudorf, Pfd. (mit Schönborner Mühle, Ziegelhütte, Jägerhaus und Schmierbrennerei.) Einw. 908. (Ev. 8, R. 900.)
- 6) Oberhausen, Pfd. Einw. 1186. (Ev. 7, R. 1179.)
 2. Waghäusel, Schloß u. z. H. 81. (Ev. 22, R. 59.)
 G. G. 1267. (Ev. 29, R. 1238.)
- 7) Rheinhausen, Dorf. Einw. 618. (Ev. 6, R. 612) Fil. von Oberhausen.
- 8) Rheinsheim, Pfd. Einw. 1280. (Ev. 3, R. 1277.)
- 9) Roth, Pfd. Einw. 1155 R.
- 10) St. Leon, Pfd. Einw. 1272. (Ev. 1, R. 1271.)
- 11) Wiesenthal, Pfd. Einw. 1584. (Ev. 3, R. 1581.)

17. Bezirksamt Schwellingen.

Enthält 13 Gemeinden. Seelenzahl: 17,379. (Ev. 9680, R. 7398, Men. 24, Jfr. 277.)

Verwaltungs-Behörden.

Bezirksamt: Hr. Dr. Franz Burkhardt Fauth, Oberamtmann. H. 4.
 = Philipp Bode, Amtmann.
 Amtsrevisorat: = Johann Jakob Bucherer.

- Evang. Dekanat:** (Ist mit dem Dekanat Oberheidelberg vereinigt.)
Kath. Dekanat: Hr. Johann Schmidt, Stadtpfarrer zu Schwезingen.
Physikat: • Dr. Franz Anton Wilhelmi, Amtsphysikus.
 • Fridolin Röschar dt, Amtschirurg.
Amtscasse: Ist mit der zu Mannheim vereinigt.

Gemeinden.

- 1) Schwезingen, Stadt, mit einem Großh. Schloß. Einw. 2868.
 2. Hardhaus, H. 6.
 G. E. 2874. (Ev. 1422, R. 1378, Men. 14, Zfr. 60.)
- 2) Altlufheim, Pfd. Einw. 1002. (Ev. 952, R. 50.)
- 3) Brühl, Dorf. Einw. 508. (Ev. 89, R. 419.)
 2. Rohrhof, 89. (Ev. 31, R. 49, Men. 9.)
 G. E. 597. (Ev. 120, R. 468, Men. 9.)
 Fil. von Schwезingen.
- 4) Edingen, Pfd. Einw. 721. (Ev. 392, R. 329.) Kath. Fil. von Neckarhausen.
- 5) Friedrichsfeld, Dorf. Einw. 381. (Ev. 219, R. 162.) Fil. von Seckenheim.
- 6) Hockenheim, Pfd. Einw. 2555. (Ev. 1371, R. 1116, Zfr. 68.)
 2. Infultheimerhof 48 | 3. Angelhof 7 R.
 (Ev. 36, R. 12.)
 G. E. 2610. (Ev. 1407, R. 1135, Zfr. 68.)
 Ev. Fil. von Reilingen.
- 7) Ketsch, Pfd. Einw. 856. (Ev. 3, R. 826, Zfr. 27.)
- 8) Neckarau, Pfd. Einw. 1631. (Ev. 1100, R. 531.)
- 9) Neu-lufheim, Dorf. Einw. 825. (Ev. 807, R. 18.) Fil. von Altlufheim.
- 10) Ostersheim, Dorf. Einw. 1118. (Ev. 777, R. 341.)
 2. Hardhof 7 Ev. | 4. Thalhaus 6 Ev.
 3. Seehaus 8 R.
 G. E. 1139. (Ev. 790, R. 349.)
 Fil. von Schwезingen.
- 11) Planstadt, Pfd. Einw. 1335. (Ev. 690, R. 645.) Kath. Fil. von Schwезingen.
- 12) Reilingen, Pfd. Einw. 1371. (Ev. 739, R. 512, Zfr. 120.)
 2. Bersauerhof, 44. (Ev. 36, R. 8.)
 G. E. 1415. (Ev. 775, R. 520, Zfr. 120.)
 Kath. Fil. von Hockenheim.
- 13) Seckenheim, Pfd. Einw. 1940. (Ev. 962, R. 974, Men. 1, Zfr. 3.)
 2. Relaishaus 6 Ev. | 3. Stengelhof 5 R.
 G. E. 1993. (Ev. 1003, R. 987, Men. 1, Zfr. 2.)

18. Bezirksamt Sinsheim.

Enthält 7 Gemeinden. Seelenzahl: 9945. (Ev. 6377,
R. 3150, Men. 69, Jfr. 349.)

(Standesherr des ganzen Bezirks, mit Ausnahme der Ge-
meinde 5: Fürst von Leiningen.)

Verwaltungs-Behörden.

- Bezirksamt: Hr. Macarius Felleisen, Amtmann.
 Amtsrevisorat: = Ignaz Anton Petri.
 Evang. Dekanat: Umfaßt den Amtsbezirk, und vom Amt
 Neckarbischofsheim die Gemeinde 4.)
 Hr. Daniel v. Langsdorff, Pfarrer zu
 Hoffenheim. ⊗
 Kath. Dekanat: = Valentin Baumann, Pfarrer zu Zu-
 zenhäusen.
 Physikat: = Dr. Joseph Lothar Saur, Amtsphy-
 sikus.
 = Joseph Moppey, Am'schirurg.
 Amtscasse: = Joh. Baptist v. Leth, Obereinnehmer.

Gemeinden.

- 1) Sinsheim, Stadt. Einw. 2869. (Ev. 1867, R. 900, Jfr. 102.)
2. Stift, Schaffnerei . 32 Ev | 3. Zimmelhäuserhof . . 47 Men.
 G. G. 2948. (Ev. 1899, R. 900, Men. 47, Jfr. 102.)
- 2) Elsenz, Dorf. Einw. 1097. (Ev. 633, R. 464.) Fil. von Hilsbach.
- 3) Züsbach, Stadt. Einw. 1315.
 2. Zunghof. 14 Men.
 G. G. 1329. (Ev. 764, R. 527, Men. 14, Jfr. 24.)
- 4) Kirchart, Pfd. Einw. 1123. (Ev. 801, R. 309, Men. 2, Jfr. 11)
- 5) Reichen, Pfd. Einw. 1135. (Ev. 807, R. 328.)
 (Grundherr: Das adelige Fräuleinstift zu Pforzheim.)
- 6) Richen, Pfd. Einw. 893. (Ev. 602, R. 116, Men. 6, Jfr. 169)
- 7) Steinsfurt, Dorf. Einw. 1420. (Ev. 871, R. 506, Jfr. 43) Ev.
 Fil. von Reichen, Kath. Fil. von Sinsheim.

19. Bezirksamt Walldürn.

Enthält 20 Gemeinden. Seelenzahl: 13,285. (Ev. 90,
R. 13,076, Men. 8, Jfr. 111.)

(Standesherr der Gemeinden 1, 2, 3, 4, 5, 6, 18 u. 20: Fürst
v. Leiningen.)

(Standesherr der Gemeinden 6 u. 19: das Fürstliche Gesamthaus Löwenstein-Wertheim.)

Verwaltungs-Behörden.

- Bezirksamt: Vacat, Amtsvorstand.
 Hr. Joseph Steinwarz, Assessor.
 Amtsrevisorat: = Dr. Carl Leist. (X)
 Evang. Dekanat: Siehe Dekanat Borberg.
 Kath. Dekanat: Hr. Johann Gregor Bucher, Pfarrer zu
 Bülfringen.
 Physikat: = Dr. Wilh. Wenneis, Medizinalrath
 und Amtspophysikus.
 = Dr. Herrmann Munkel, Amtschirurg.
 Amtscasse: Sit mit dem Hauptsteueramt Wertheim vereinigt.

Gemeinden.

- 1) Walldürn, Stadt, nebst Mühlen und Ziegelhütte. Einw. 3136
 (Ev. 15, R. 3098, Zfr. 23.)
- 2) Altheim, Pfd. Einw. 1078.
 2. Dörnthal, H. 15 | 4. Kudach, H. 48
 3. Helmstheim, H. 50 |
 G. E. 1191. (Ev. 19, R. 1172.)
- 3) Brezingen, Pfd. Einw. 619 R.
- 4) Dornberg, Dorf. Einw. 193 R. Fil. von Hardheim.
- 5) Erfeld, Dorf. Einw. 381 R. Fil. von Brezingen.
- 6) Gerichtstetten, Pfd. Einw. 713. (Ev. 8, R. 705.)
 (Standesherrn: } Das Fürstl. Gesamthaus Löwenstein-Wertheim, zu 1/2
 } Fürst. v. Leiningen, zu 1/2)
- 7) Geroldsbahn, Dorf. Einw. 103.
 2. Neusäß, W. 75 | 3. Kammershof —
 G. E. 178 R.
 [Fil. von Walldürn.]
- 8) Glashofen, Dorf. Einw. 185 R. Fil. von Walldürn.
- 9) Gottersdorf, Dorf. Einw. 103 R. Fil. von Amorbach, Königreich
 Bayern.
- 10) Hardheim, Markt Flecken. Einw. 1892. (Ev. 9, R. 1795, Zfr. 88)
 2. Rüdenthal, W. 174 R. | 3. Steinfurt, W. 166 R.
 G. E. 2232. (Ev. 9, R. 2135, Zfr. 88.)
- 11) Hüpffingen, Pfd. Einw. 1054.
 2. Schlemperthof. 32.
 G. E. 1086 R.
- 12) Hornbach, (Groß- und Klein-), Dorf. Einw. 176 R. Fil. von
 Ripperg.
- 13) Kaltenbrunn, Dorf. Einw. 83.
 2. Spritzenmühle. 11.
 G. E. 94 R.
 Fil. von Walldürn.

- 14) Pülsringen, Pfd. Einw. 537. (Ev. 1, R. 536)
 2. Birkenfelderhof. 34.
 G. C. 571. (Ev. 1, R. 570.)
- 15) Reinhardtsachsen, Dorf. Einw. 126 R. Fil. von Wallbüren.
- 16) Ripperg, Pfd. Einw. 541.
 2. Linkenmühle. 12.
 G. C. 553. (Ev. 38, R. 515.)
- 17) Schweinberg, Pfd. Einw. 741.
 2. Hoffelderhof. 30.
 G. C. 771 R
- 18) Vollmersdorf, Dorf. Einw. 69 R. Fil. von Harbheim.
- 19) Waldstetten, Pfd. Einw. 811 R.
 [Standesherren: Das Fürstl. Gesamtthaus Löwenstein-Wertheim, zu 34]
 [Grundherren: Die Frhn. Rudt v. Gollenberg-Eberstadt, zu 1A]
- 20) Wettersdorf, Dorf. Einw. 157. (R. 149, Men. 8) Fil. von
 Wallbüren.

20. Bezirksamt Weinheim.

(Enthält 12 Gemeinden. Seelenzahl: 14,440. (Ev. 9800,
 R. 4174, Zfr. 466.)

Verwaltungs-Behörden.

- Bezirksamt: Hr. Christian Bernhard Gockel, Ober-
 amtmann. § 4.
 = Friedrich Fehr. v. Krafft-Ebing,
 Assessor.
- Amtsrevisorat: = Joseph Schellenberger.
- Evang. Dekanat: = Johann Ludwig Hörner, Stadt-
 pfarrer zu Weinheim.
- Kath. Dekanat: = Landolin Braun, Stadtpfarrer zu
 Weinheim.
- Physikat: = Dr. August Wilhelm Stein, Medici-
 nalrath und Amtsphysikus. § 4.
 = Jacob Krauß, Amtschirurg.
- Amtscasse: = Tobias Bowinkel, Obereinnehmer.

Gemeinden.

- 1) Weinheim, Stadt. Einw. 5346. (Ev. 4195, R. 1085, Zfr. 66.)
 2. Neftenbach, H. 37. (Ev. 35, R. 2)
 G. C. 5383. (Ev. 4230, R. 1087, Zfr. 66)
- 2) Grofsachsen, Pfd. Einw. 1087. (Ev. 807, R. 239, Zfr. 32) Kath.
 Fil. von Hohensachsen.
- 3) Zembach, Pfd. Einw. 1715. (Ev. 875, R. 742, Zfr. 98.)
- | | |
|------------------------------|-----------------------------|
| 2. Balzenbach, H. 41 | 4. Schaffhof, H. 19 |
| (Ev. 21, R. 20.) | (Ev. 17, R. 2.) |
| 3. Rennhof, H. 55 | 5. Wagenhof, H. 15 |
| (Ev. 42, R. 13.) | (Ev. 1, R. 14.) |
- G. C. 1845. (Ev. 956, R. 791, Zfr. 98.)

- 4) Hohensachsen, Pfd. Einw. 657. (Ev. 492, R. 165.)
- 5) Laudensbach, Pfd. Einw. 1512. (Ev. 810, R. 678, Zfr. 24.)
- 6) Leutershausen, Pfd. Einw. 1429. (Ev. 700, R. 573, Zfr. 156.)
(Grundherr: Wiltb. Carl Friedr. Graf v. Wiser.)
- 7) Lüzelsachsen, (oder Lüzelsachsenheim), Dorf. Einw. 998. (Ev. 748, R. 160, Zfr. 90.) Fil. von Hohensachsen.
(Grundherr: Gebr. v. Hundheim.)
- 8) Oberflockenbach, Dorf. Einw. 210. (Ev. 139, R. 71.)
2. Steinklingen, W. . . . 73 | 3. Wünschmichelbach, W. . . . 96
[Ev. 65, R. 8.] [Ev. 93, R. 3.]
G. E. 379. (Ev. 297, R. 82.)
Fil. von Leutershausen.
- 9) Rippenweiher, Dorf. Einw. 189. (Ev. 140, R. 49)
2. Rittenweiher, W. . . 62 Ev. | 3. Heiligkreuz, W. . . . 111
[Ev. 98, R. 13]
G. E. 362. (Ev. 300, R. 62.)
1. 2: Fil. von Leutershausen.
3: " " Hohensachsen.
- 10) Ritschweiher, Dorf. Einw. 62. (Ev. 39, R. 23.)
2. Kunzenbach, H. 17. (Ev. 15, R. 2)
G. E. 79. (Ev. 54, R. 25)
Fil. von Hohensachsen.
- 11) Sulzbach, Dorf. Einw. 561. (Ev. 269, R. 292)
2. Sulzbacherhof. 16. (Ev. 8, R. 8)
G. E. 577. (Ev. 277, R. 300)
Fil. von Hemsbach.
- 12) Ursenbach, Dorf. Einw. 141. (Ev. 129, R. 12) Fil. von Leutershausen.
(Grundherr: Wiltb. Carl Friedr. Graf v. Wiser.)

21. Bezirksamt Wertheim.

Enthält 29 Gemeinden. Seelenzahl: 15,687. (Ev. 8960, R. 6374, Men. 9, Zfr. 344.)

(Standesherrn der Gemeinden 1, 2, 3, 5, 6, 9, 11, 12, 13, 14, 16, 17, 18, 22, 23, 24, 25, 26, 27, 28: Das Fürstl. Gesamtthaus Löwenstein = Wertheim.)

(Standesherrn der Gemeinden 4, 8, 10, 15, 19, 29: Die Fürsten von Löwenstein = Wertheim = Freudenberg.)

Verwaltungs-Behörden.

Bezirksamt: Hr. Eugen Gärtner, Oberamtmann. H. B.
" Wilhelm Spangenberg, Amtmann.

Amtsrevisorat: " Georg Jauch.

Evang. Dekanat: Umfasst, außer dem Amtsbezirk, vom Amt Bischofsheim a. d. T. die Gemeinde 9.)

Evang. Dekanat: Hr. Christian Lorenz Bauer, Kirchenrath
und Obergfarrer zu Wertheim.

Kath. Dekanat: Carl Michael Selgam, Pfarrer in
Großrinderfeld, Amts Bischofsheim
a. d. L.

Physikat: Dr. Edmund Armanu, Medizinalrath
und Amtsphysikus.

Johann Friedr. Bogelmann, Amts-
chirurg.

Amtskasse: Die Beamten des Hauptsteueramts Wertheim.

Gemeinden.

- 1) Wertheim, Stadt. Einw. 3484 (Ev. 2812, K. 563, Zfr. 109)
2. Haidhof 22 Ev. | 3. Reinhardshof 8 K.
G. E. 3514. (Ev. 2834, K. 571, Zfr. 109.)
- 2) Bestenheid, Dorf. Einw. 288. (Ev. 254, K. 34) Fil. von Wertheim.
- 3) Bettingen, Pfd. Einw. 363. (Ev. 358, K. 5)
- 4) Borthal, Pfd. Einw. 391.
2. Fremdhof. 15. G. E. 496 K.
- 5) Dertingen, Marktsteden. Einw. 812. (Ev. 764, K. 8, Zfr. 40)
- 6) Dierenhan, Dorf. Einw. 234. (Ev. 224, K. 10) Fil. von Kembach.
- 7) Dörlesberg, Pfd. Einw. 496.
2. Ebenmühle 6 | 4. Geisenhof 14
3. Ernstshof 17 | 5. Dehlmühle 8
G. E. 541. (Ev. 2, K. 539)
(Standesherr: Fürst v. Löwenstein-Wertheim-Rosenberg.)
- 8) Ebenheid, Dorf. Einw. 253 K. Fil. von Freudenberg.
- 9) Eichel, Dorf. Einw. 235. (Ev. 226, K. 9) Fil. von Wertheim.
- 10) Freudenberg, Stadt. Einw. 1682. (Ev. 11, K. 1612, Zfr. 59)
2. Lauckenhof. 30 K.
G. E. 1712. (Ev. 11, K. 1642, Zfr. 59)
- 11) Grünenwörth, Dorf. Einw. 217. (Ev. 209, K. 8) Fil. von Wertheim.
- 12) Hühfeld, Dorf. Einw. 407. (Ev. 402, K. 5) Fil. von Nielschhausen.
- 13) Kembach, Pfd. Einw. 353. (Ev. 349, K. 4)
- 14) Lindelbach, Dorf. Einw. 306. (Ev. 295, K. 11) Fil. von Bettingen.
- 15) Mondfeld, Dorf. Einw. 370.
2. Rosenmühle. 10.
G. E. 380. (Ev. 1, K. 379)
Fil. von Borthal.
- 16) Nassig, Pfd. Einw. 740. (Ev. 711, K. 29.)
- 17) Nielschhausen, Pfd. Einw. 357. (Ev. 356, K. 1.)
- 18) Dedengesäß, Dorf. Einw. 66. (Ev. 48, K. 18.)
2. Dedengesäßhof. 11 Ev.
G. E. 77. (Ev. 59, K. 18.)
Fil. von Nassig.
(Standesherr der Parz. 2: wie bei 7.)

- 19) **Rauenberg**, Dorf. Einw. 364.
 2. Dörrhof 17.
 G. E. 381. (Ev. 2, R. 379.)
 Fil. von Freudenberga.
 [Standesherr der Parz. 2: wie bei 7.]
- 20) **Reicholzheim**, Marktflecken. Einw. 921. (Ev. 6, R. 915.)
 2. Bronnbach, ehem. Abtei. 80 | 5. Schaafhof 20 R.
 3. Mittelhof 12 R. | 6. Wagenbucherhof . . . 14 "
 4. Remelhof 6 "
 G. E. 1053. (Ev. 22, R. 1031.)
 [Standesherr: wie bei 7.]
- 21) **Rütschdorf**, Dorf. Einw. 71.
 2. Breitenauerhof. 4.
 G. E. 75 R.
 Fil. von Hardheim.
 [Standesherr: wie bei 7.]
- 22) **Sachsenhausen**, Pfd. Einw. 398. (Ev. 386, R. 12.)
- 23) **Sonderried**, Dorf. Einw. 275. (Ev. 246, R. 29.) Fil. von Nassig.
- 24) **Steinbach**, Dorf. Einw. 368. (Ev. 3, R. 365.)
 2. Gichelhof 24 R. | 4. Hintere Mephof 16 R.
 3. Vorder. Mephof 43 " | 5. Otterhof 24 "
 G. E. 475. (Ev. 3, R. 472.)
 Fil. von Hundheim.
- 25) **Urphar**, Dorf. Einw. 335. (Ev. 326, R. 9.) Fil. von Bettingen.
- 26) **Vockenroth**, Dorf. Einw. 242. (Ev. 203, R. 32, Men. 9.)
 2. Neuhof. 23 Ev.
 G. E. 267. (Ev. 226, R. 32, Men. 9.)
 Fil. von Sachsenhausen.
- 27) **Waldenhausen**, Pfd. (Mit der Theilbacher Mühle.) Einw. 238.
 (Ev. 236, R. 2.)
- 28) **Wenckheim**, Pfd. Einw. 829. (Ev. 458, R. 235, Jfr. 136.)
 [Standesherr: Das Fürstl. Gesamtthaus Löwenstein-Wertheim]
- 29) **Wessenthal**, Dorf. Einw. 160.
 2. Blankenmühle 6 | 3. Antonsmühle —
 G. E. 166 R.
 Fil. von Neufirchen.

22. Bezirksamt Wiesloch.

Enthält 17 Gemeinden. Seelenzahl: 17,103. (Ev. 6461,
 Kath. 9528, Men. 69, Jfr. 1045.)

Verwaltungs- Behörden.

Bezirksamt: Hr. Melchior Fieser, Amtmann.
 = Carl Faber, Assessor.
 Amtsrevisorat: = Eberhard Wilhelm Silberstein.
 Evang. Dekanat: Ist mit den Dekanaten Heidelberg, Neckar-
 gemünd und Sinshheim vereinigt.

Kath. Dekanat: Hr. Georg Roth, Pfarrer zu Rauenberg.
 Physikat: Dr. Philipp Jakob Rufmaul, Amts-
 physikus.
 = Heinrich Joseph Gaus, Amtschirurg.
 Amtscasse: Ist mit der in Einsheim vereinigt.

Gemeinden.

- 1) Wiesloch, Stadt. Einw. 2723. (Ev. 1683, R. 980, Men. 1, Zfr. 59.)
 2. Dornmühle. 14 Ev.
 G. E. 2737. (Ev. 1697, R. 980, Men. 1, Zfr. 59.)
- 2) Altwiesloch, Dorf. Einw. 353. (Ev. 134, R. 194, Men. 25.) Zil.
 von Wiesloch.
 (Grundherren: } Zehr. v. Sparre, genannt v. Bettendorf 1/2.)
 } " v. Herkull 1/3.)
 } " v. Leoprechting 1/6.)
- 3) Baiertal, Dorf. Einw. 971. (Ev. 487, R. 328, Men. 7, Zfr. 149.)
 2. Hohenhardtterhof. 10
 G. E. 981 (Ev. 495, R. 330, Men. 7, Zfr. 149.)
 Ev. Zil. von Wiesloch, Kath. Zil. von Dietheim.
 Landesherzlich 1/5.]
- (Grundherren von 1: } Zehr. v. Sparre, genannt v. Bettendorf 2/5.]
 } " v. Herkull 4/15.
 } " v. Leoprechting 2/15.]
- 4) Dietheim, Pfd. Einw. 1156. (Ev. 4, R. 1152.)
- 5) Eichersheim, Pfd. Einw. 982. (Ev. 498, R. 334, Men. 1,
 Zfr. 149.) Kath. Zil. von Mülhhausen.
 (Grundherr: Friedr. Carl Jos. Zehr. v. Benningen.)
- 6) Eschelbach, Pfd. Einw. 1930. (Ev. 765, R. 208, Zfr. 57.) Kath.
 Zil. von Balzfeld
- 7) Forrenberg, Dorf. Einw. 437. (Ev. 1, R. 436.)
 2. Balzfeld, Pfd. 338 | 3. Unterhof, W. 71
 (Ev. 7, R. 331.) | (Ev. 13, R. 58.)
 4. Oberhof, W. 83
 (Ev. 1, R. 73, Men. 9.)
 G. E. 929. (Ev. 22, R. 898, Zfr. 9.)
 Zil. von Balzfeld.
- 8) Malsch, Pfd. Einw. 1295. (R. 1229, Zfr. 66.)
- 9) Malschenberg, Dorf. Einw. 444 R. Zil. von Malsch.
- 10) Michelfeld, Pfd. Einw. 1263. (Ev. 990, R. 21, Men. 10, Zfr. 242.)
 (Grundherr: Ludw. Zehr. v. Gemmingen-Hornberg.)
- 11) Mülhhausen, Pfd. Einw. 930. (Ev. 1, R. 929.)
- 12) Rauenberg, Pfd. Einw. 1064. (Ev. 3, R. 1061.)
- 13) Rettigheim, Dorf. Einw. 561 R. Zil. von Malsch.
- 14) Rothenberg, Pfd. Einw. 271 R.
- 15) Scharthausen, Pfd. Einw. 566. (Ev. 371, R. 179, Men. 16.)
 Kath. Zil. von Mauer Amts Neckargemünd.
 (Grundherr: Carl Zehr. Göter v. Ravensburg.)
- 16) Thairnbach, Dorf. Einw. 439. (Ev. 242, R. 29, Zfr. 168.) Ev.
 Zil. von Eschelbach, Kath. Zil. von Mülhhausen.
 (Grundherr: Zehr. v. Rodenstejn-Ueberbrück.)
- 17) Walldorf, Pfd. Einw. 2102. (Ev. 1239, R. 708, Zfr. 155.)

Statistische Uebersicht

der einzelnen Kreise, so wie des gesammten Großherzogthums.

I. Seckreis.

Amtsbezirke.	Gemeinden.	Seelenzahl.				
		Im November 1839.				
		Evang.	Kath.	Men.	Fr.	Summe.
1. Blumenfeld . . .	22	28	9392	—	—	9420
2. Bonndorf . . .	40	27	13075	—	—	13102
3. Constanz . . .	16	947	12071	—	1	13019
4. Engen . . .	14	36	6719	—	—	6755
5. Heiligenberg . .	14	8	7163	—	—	7171
6. Hüfingen . . .	33	403	18912	15	8	19338
7. Meersburg . . .	14	41	7090	—	2	7133
8. Mähringen . . .	16	172	6785	—	—	6957
9. Mößkirch . . .	17	42	7877	1	2	7922
10. Neustadt . . .	32	39	14965	—	—	15004
11. Pfullendorf . .	12	40	4542	—	—	4582
12. Radolphzell . .	25	695	11294	—	1329	13318
13. Salem . . .	15	32	4624	26	3	4685
14. Stetten . . .	12	9	4729	—	—	4738
15. Stockach . . .	34	175	18262	—	—	18437
16. Strüßlingen . .	16	42	5964	—	—	6006
17. Ueberlingen . .	17	90	8450	—	1	8541
18. Willingen . . .	26	5125	11724	—	2	16851
	375	7951	173638	42	1348	182979

II. Oberrheinkreis.

Amtsbezirke.	Gemeinden.	Seelenzahl.				
		Im November 1839.				
		Evang.	Kath.	Men.	Fr.	Summe.
1. Breisach	23	4303	16627	—	780	21710
2. Emmendingen . .	22	21304	3159	21	620	25104
3. Ettenheim . . .	16	2158	15706	—	1170	19034
4. Freiburg I. . . .	8	1517	16636	2	23	18178
5. Freiburg II. . . .	47	4301	21293	15	—	25609
6. Hornberg	13	10920	1117	—	—	12037
7. Jestetten	18	92	7930	—	—	8022
8. Kenzingen	17	2911	19304	—	—	22215
9. Lörrach	43	19410	6805	27	273	26515
10. Müllheim	82	13831	6796	9	596	21232
11. Säckingen	31	323	19066	—	1	19390
12. St. Blasien . . .	17	49	11123	—	—	11172
13. Schönau	25	44	13196	—	—	13240
14. Schopfheim . . .	28	11754	3010	—	—	14764
15. Staufeu	25	278	19897	—	—	20175
16. Fryberg	11	49	11810	—	—	11859
17. Waldkirch	26	367	20369	—	—	20736
18. Waldshut	46	584	24638	13	150	25385
	448	94195	238482	87	3613	336377

III. Mittelrheinkreis.

Amtsbezirke.	Gewöhnl.	Seelenzahl.				
		Im November 1839.				
		Evang.	Kath.	Men.	Fr.	Summe.
1. Achern	16	68	17999	—	—	18067
2. Baden	8	735	14339	—	—	15074
3. Bischofsheim a. R.	17	11446	533	—	400	12379
4. Bretten	23	16594	4252	88	817	21751
5. Bruchsal	21	5652	26706	1	833	33192
6. Bühl	29	103	26163	—	240	26506
7. Carlsruhe I. . . .	1	13948	7603	2	1101	22654
8. Carlsruhe II. . . .	23	18816	3440	8	52	22316
9. Durlach	21	19470	5322	30	487	25309
10. Eppingen	12	9604	3804	124	922	14454
11. Ettlingen	19	426	15128	8	192	15754
12. Gengenbach . . .	12	82	16119	—	—	16201
13. Gernsbach	19	2391	11355	—	91	13837
14. Haslach	10	14	10029	—	—	10043
15. Kork	13	10193	769	—	—	10962
16. Lahr	27	15455	12669	24	259	28407
17. Oberkirch	25	124	20983	—	—	21107
18. Offenburg	24	2072	26990	—	271	29333
19. Pforzheim	33	24231	6298	—	122	30651
20. Raftatt	26	793	29105	1	281	30180
21. Wolfach	10	69	9971	—	—	10040
	389	152286	259577	286	6068	428217

IV. Unterrheinkreis.

Amtsbezirke.	Gemeinden.	Seelenzahl.				
		Im November 1839.				
		Evang.	Kath.	Men.	Fr.	Summe.
1. Adelsheim . . .	21	9067	3304	96	1112	13579
2. Bischofsheim a. d. R.	18	49	15796	—	455	16300
3. Dorsberg . . .	21	6237	5388	—	195	11820
4. Buchen . . .	29	108	15001	1	385	15495
5. Eberbach . . .	10	4311	2606	1	35	6953
6. Gertachsheim . .	24	1669	10914	—	261	12844
7. Heidelberg . . .	22	22794	11882	58	567	35301
8. Hoffsheim . . .	13	7937	2034	261	852	11084
9. Krautheim . . .	12	577	5516	—	121	6214
10. Ladenburg . . .	10	7926	6166	14	479	14585
11. Mannheim . . .	1	10086	11003	62	1483	22634
12. Mosbach . . .	23	9935	7750	9	89	17783
13. Neckarbischofsheim	16	9484	4096	148	728	14456
14. Neckargemünd . .	23	9707	4795	56	52	14610
15. Neudenau . . .	30	6079	8334	28	893	15334
16. Philippsburg . .	11	79	12842	—	40	12961
17. Schwegingen . .	13	9680	7398	24	277	17379
18. Sinsheim . . .	7	6377	3150	69	349	9945
19. Wallbürn . . .	20	90	13076	8	111	13285
20. Weinheim . . .	12	9800	4174	—	466	14440
21. Wertheim . . .	29	8960	6374	9	344	15687
22. Wiesloch . . .	17	6461	9528	69	1045	17103
	382	147413	171127	913	10339	329792

Recapitulation.

Kreise.	□ Meilen.	Zentner.	Gemeinden.	Seelenzahl.				
				Im November 1839.				
				Ev.	Kath.	M.	Fr.	Summe.
I. Seekreis .	61½	18	376	7951	173638	42	1348	182979
II. Oberrheins- kreis . . .	78	18	448	94195	238482	87	3613	336377
III. Mittel- rheinkreis .	77	21	389	152286	269577	286	6068	428217
IV. Unter- rheinkreis .	62	22	382	147413	171127	913	10339	329792
	278½	79	1595	401845	852824	1328	21368	1277365