

**Badische Landesbibliothek Karlsruhe**

**Digitale Sammlung der Badischen Landesbibliothek Karlsruhe**

**Geographia universalis**

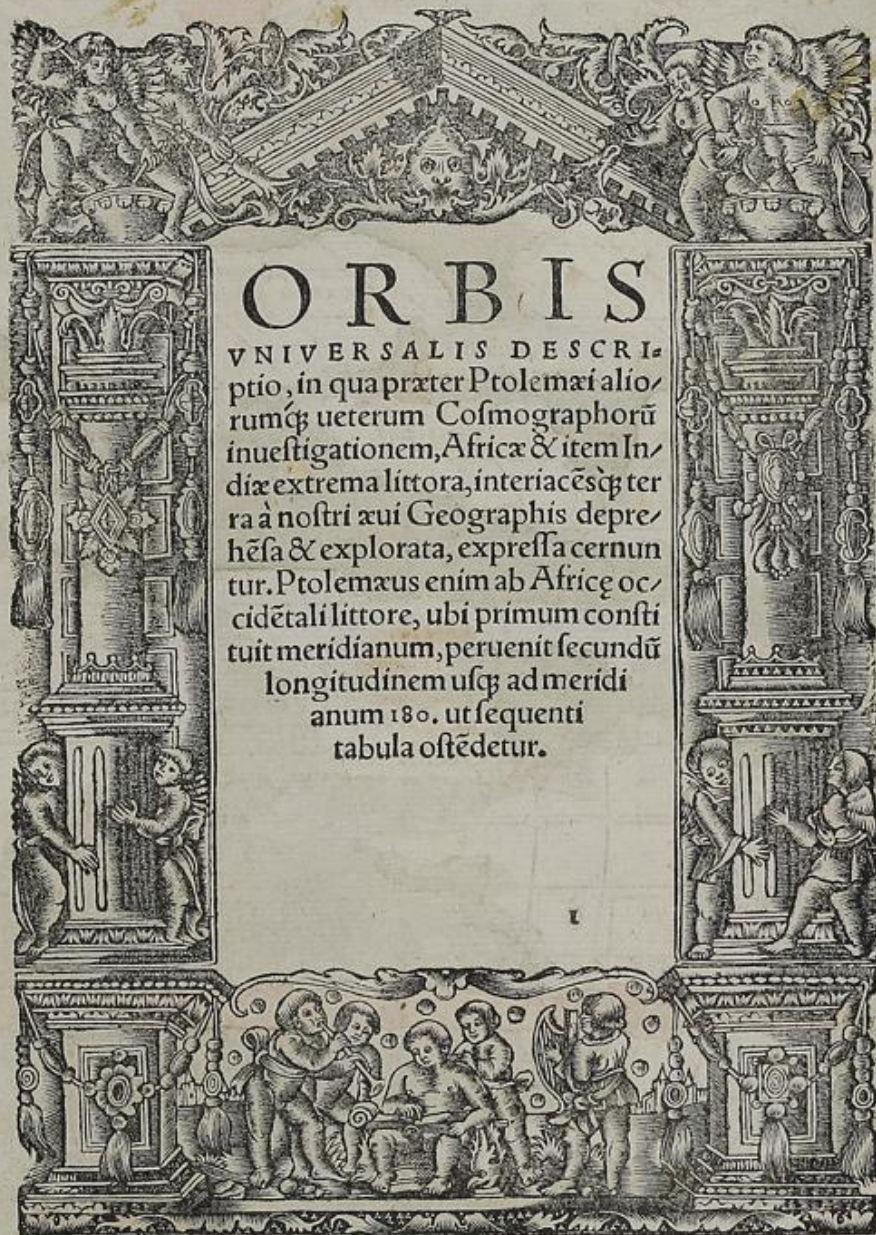
**Ptolemaeus, Claudius  
Münster, Sebastian**

**Basileae, 1540**

[Tabulae]

**urn:nbn:de:bsz:31-67084**





# ORBIS

UNIVERSALIS DESCRI  
ptio, in qua præter Ptolemæi alio  
rumq; ueterum Cosmographorū  
inuestigationem, Africa & item In  
diæ extrema littora, interiacēsq; ter  
ra à nostri æui Geographis depre  
hēsa & explorata, expressa cernun  
tur. Ptolemæus enim ab Africæ oc  
cidētali littore, ubi primum consti  
tuit meridianum, peruenit secundū  
longitudinem usq; ad meridi  
anum 180. ut sequenti  
tabula ostēdetur.




TYPVS ORBIS VNIVERSALIS



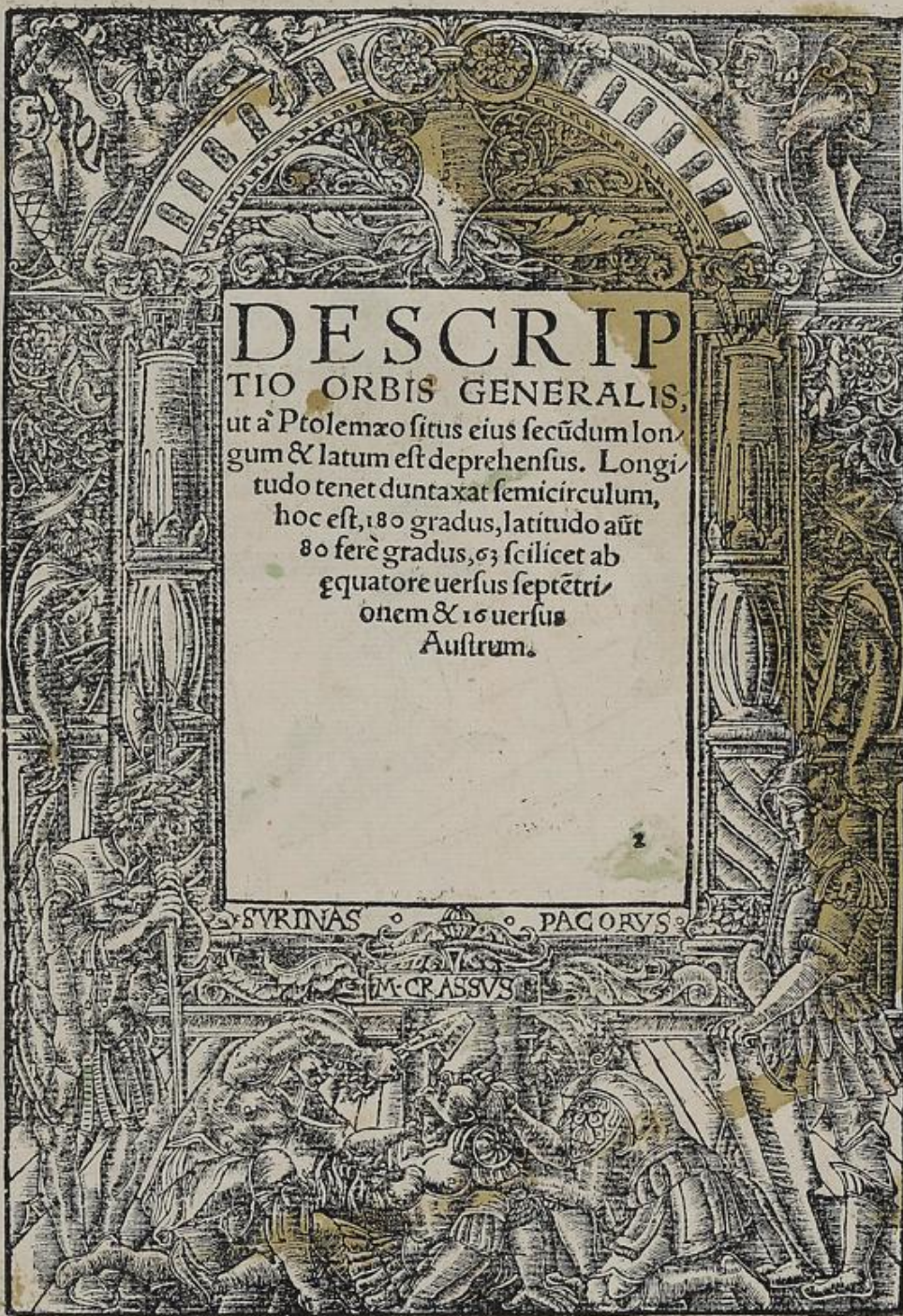
Cartographia  
Karlshof



UNIVERSALIS











# TYPVS ORBIS A PTOL· DESCRIPTVS



Compositum a  
 G. Mercatore

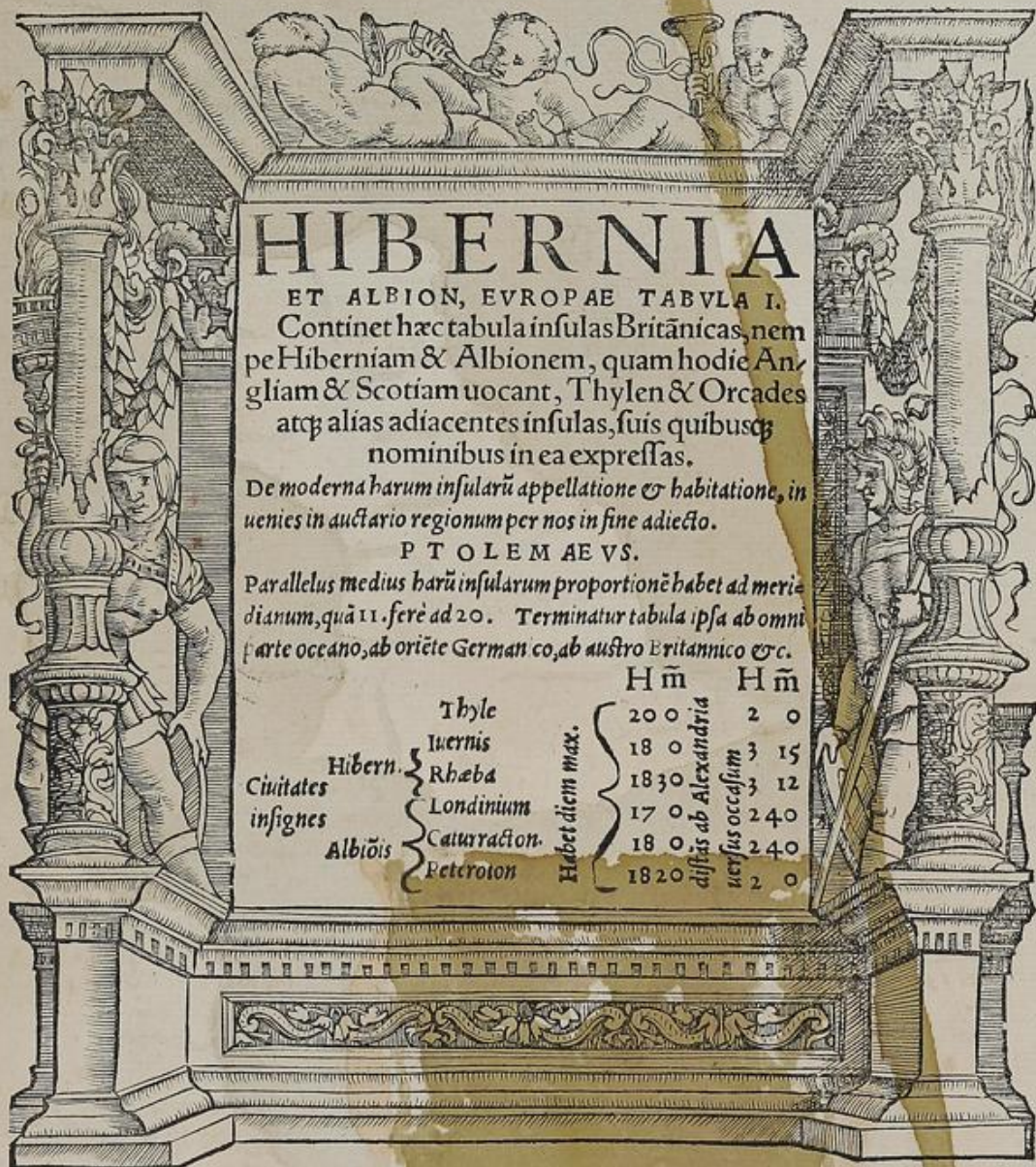


OP. DES CRIP. T. V. 3.



Landsbibliothek  
Karlsruhe





Landesbibliothek  
 Karlsruhe





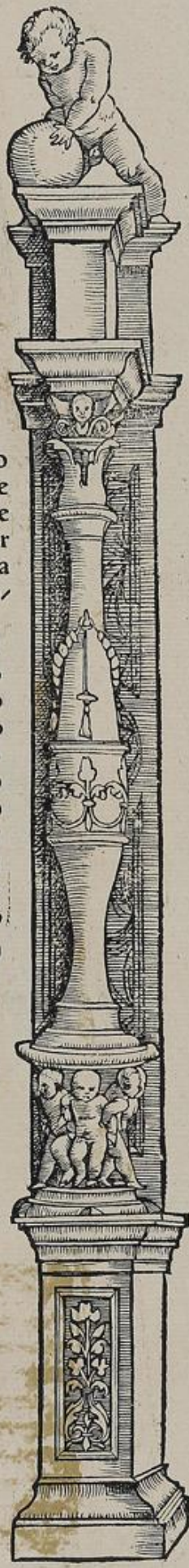




Landesbibliothek  
Karlsruhe








# HISPANIA

SECUNDA EVROPAE TABULA.

Continet hæc tabula totam Hispaniam in tribus pro-  
uincijs partitam cum insulis sibi adiacentibus. Paralle-  
lus per medium eius ductus, proportionē habet ad me-  
ridianum, quam tres ferè ad quatuor. Circumscribitur  
tabula ipsa ab oriēte Pyrenæis montibus, à meridie Ba-  
learico & Iberico mari fretisq; Heracleo, ab occasu o-  
ceano occidentali, & ab Arcto oceano Catabrico.

		H m	H m	
Lusitania	Norba	14 55	3 30	
	Augusta Emerita	14 50	3 30	
Ciuitates insignes	Batica	14 50	Corbuba	3 20
			Ispalis	3 30
			Asturica	3 20
Tarraco- nensis	Noua Carthago	14 40	3 10	
	Tarracon	15 ferè	2 55	
	Clunia	15 8	3 15	
	Casarea Augusta	15 5	3 0	
	Gadira insula	14 30	D 2 40	

Habet diem maximum  
Distans ab Alexandria ad occasum





# TABVLA EVROPAE II.





V. P. O. P. A. E. II.

GENEVE 1783

1783

1783

1783

1783

1783

1783

1783

1783

1783

1783

BLB Karlsruhe



TERT  
lias in  
Para  
ridianu  
ab ortu  
lico. A  
nico. A







# GALLIA

TERTIA EVROPÆ TABVLA, CONTINET GAL-  
 lias in quatuor provincijs cum insulis sibi adiacentibus.  
 Parallelus ipsarum medius, proportionē habet ad me-  
 ridianum, quam duo ad tria. Circumscribitur tabula ipsa  
 ab ortu Italia & Rhætia ac Germania, à meridie mari Gal-  
 lico. Ab occasu montibus Pyrenæis & oceano Aquita-  
 nico. A Septentrione, oceano Britannico.

		H m	H m	
Civitates insignes	Aquitanie	Mediolanium	15 40	2 50
		Burdigala	15 30	2 50
	Lugdunensis	Augustodunum	15 45	2 26
		Lugdunum	15 30	2 30
	Belgicæ	Rigiacum	16 30	2 30
		Durocorturum	16 8	2 26
	Narbonensis	Massilia	15 15	2 30
		Narbon	15 15	2 30
		Vienna	15 30	2 30
		Nemausus	15 25	2 30

Habet diem maximum  
 Distans ab Alexandria ad occasum



Landesbibliothek  
 Karlsruhe




# TABVLA EUROPAE III.



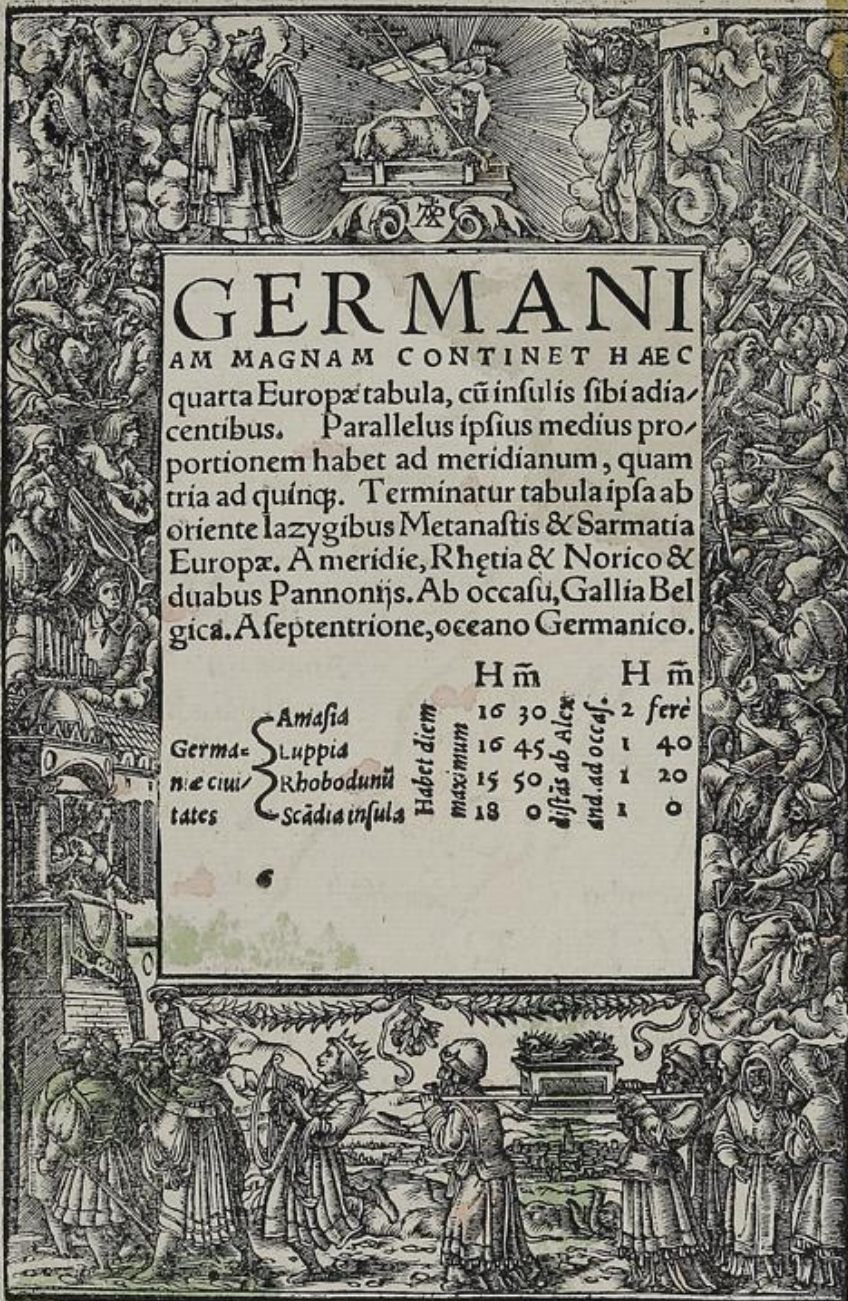


PROF. A. E. III.



Landesbibliothek  
Karlsruhe





# GERMANI


AM MAGNAM CONTINET HÆC quarta Europæ tabula, cū insulis sibi adiacentibus. Parallelus ipsius medius proportionem habet ad meridianum, quam tria ad quinq;. Terminatur tabula ipsa ab oriente lazygibus Metanastis & Sarmatia Europæ. A meridie, Rhetia & Norico & duabus Pannonijs. Ab occasu, Gallia Belgica. A septentrione, oceano Germanico.

		H m	H m
Germanie civitates	Amasia	16 30	2 ferè
	Luppia	16 45	1 40
	Rhobodunū	15 50	1 20
	Scandia insula	18 0	1 0
Habet diem maximum		distas ab Alex and. ad occas.	









Landesbibliothek  
Karlsruhe

Cor  
licia  
adia  
beta  
rabu  
riori  
itali  
nia

Cir  
infr



# RHAETIA ET

VINDELICIA, NORICVM, &c.

Complectitur hæc quinta Europæ tabula Rhatiam, Vindeliciam, Noricū, duas Pānonias, & totam Illiridem cū insulis adiacentibus. Parallelus ipsius medius proportionem habet ad meridianum quam 43 ad 60. Circūscribitur autem tabula ipsa ab oriente Iazygibus Metanastis & Mysia superiori, à meridie parte Macedonia & sinu Adriatico & parte Italiae. Ab occasu, parte Gallie. A septentrionibus, Germania per fluuium Danubium.

		H m	H m	
Civitates insignes	Rhetie	Brigantium	15 40	2 0
	Vindelicie	Augusta Vindel.	15 45	1 50
	Norici	Arcdate	15 50	1 40
		Iulium Carnicum	15 30	1 40
	Pānonia superioris	Pretonium	15 30	1 30
		Sacarbantia	15 50	1 20
		Emona	15 30	1 30
	Pānonia inferioris	Serbinum	15 36	1 20
		Sirmium	15 30	1 0
		Iadera	15 20	1 20
	Illiridis	Sidrona	15 26	1 10
		Salona	15 15	1 10
		Narbona	15 15	1 0
	7	Scardona insula	15 20	1 20

Habet diem maximum

Distant ab Alexandria ad occasum

Landesbibliothek  
Karlsruhe




# TABVLA EVROPAE V.





VIKOPAE



Landsbibliothek  
Karlsruhe



I  
Co  
cum  
medi  
tria a  
tu fin  
rhen  
atq; C  
S; V  
nico





# ITALIA ET

CORSICA, sexta Europæ tabula.

Continet hæc tabula Italiam & Cynnum insulam, cum insulis Italiæ adiacentibus. Parallelus ipsius medius, proportionem habet ad meridianum, quam tria ad quatuor. Circumscribitur tabula ipsa ab orientu sinu Adriatico & mari Ionio. A meridie mari Tyrreno atq; Ligustico. Ab occasu Alpium montibus atq; Gallia. A septentrione Alpibus quæ sub Rhætia & Vindelicia sunt, atq; Alpino monte, qui sub Norico est, uocaturq; Caruanga, & parte sinus Adriatici

		H m	H m
Italia	Roma regia	15 5	1 30
	Nicæa Massiliensium	15 15	2 10
	Tarracina	15 4	1 30
	Neapolis	15 fere	1 20
	Brundisium	14 50	1 10
	Ancon	15 20	1 30
	Rauenna	15 24	1 40
	Aquileia	15 30	1 45
	Beneuentus	15 5	1 15
	Capua	15 5	1 20
Cynni insule	Valeria	15 fere	2 fere
	Mariana	15 fere	2 fere

Habet diem maximum  
Distans ab Alexandria ad occasum





# TABVLA EVROPAE VI.




Reliqui Italiae populi  
 Veſtinarum, Amaterinorum,  
 Sabinorum, Beneventanorum,  
 Bonanorum, Eſulanorum,  
 Corſenſium,  
**Cordice**  
 Ceruſini, Terracinenſium,  
 Titianorum, Balatonum,  
 Vanacini, Ceſenſium,  
 Licinini, Marſi,  
 Opini, Simbrini,  
 Coſmaleni,  
 Caudini, Pauciani,  
 Aluſi, Clunianum,  
 Aluſi, Lunum.

Diap̄orus  
 Clima ſextū  
 Per Byzantium  
 Diar̄mes  
 Clima quind̄



AR. OF. AT. VI.



Landsbibliothek  
Karlsruhe








# TABVLA EVROPAE VII.





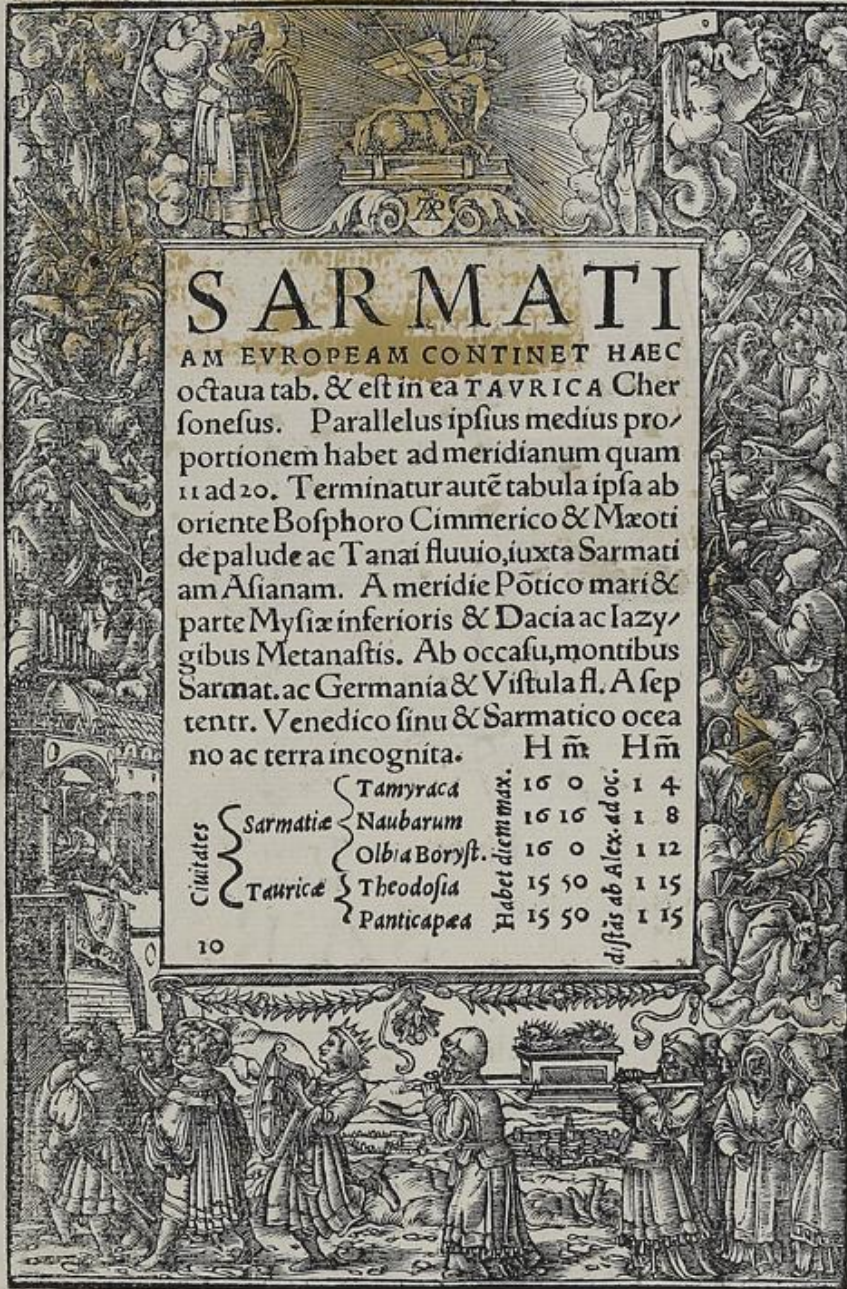
VIRIOPAE VII



Landesbibliothek  
Karlsruhe







# SARMATI

AM EVROPEAM CONTINET HAEC octava tab. & est in ea TAVRICA Chersonesus. Parallelus ipsius medius proportionem habet ad meridianum quam 11 ad 20. Terminatur autē tabula ipsa ab oriente Bosphoro Cimmerico & Maeoti de palude ac Tanai fluuio, iuxta Sarmatiam Asianam. A meridie Pōtico mari & parte Mysiae inferioris & Dacia ac Iazygibus Metanastis. Ab occasu, montibus Sarmat. ac Germania & Vistula fl. A septentr. Venedico sinu & Sarmatico oceano ac terra incognita.

		H m	H m
Civitates	Sarmatiae	Tamyraca	16 0 1 4
		Naubarum	16 16 1 8
	Tauricae	Olbia Boryst.	16 0 1 12
		Theodosia	15 50 1 15
	Panticapaea	15 50 1 15	

Habet diem max. distas ab Alex. ad oc.



# TABVLA EVROPAE VIII.





TOP. V. VII.



Landsbibliothek  
Karlsruhe







# NONA EVRO

PAE TABVLA CONTINET IAZYGES METANASTAS, DACIA M, utranq; Mysiam Thraciam & Chersonesum. Parallelus ipsius medius proportionē habet ad meridianum quam 43 ad 60. Terminatur autem tabula ipsa ab oriēte Pontico mari & Thracio bosphoro atq; Propontide & Hellesponto. A meridie Aegæo pelago & Macedonia. Ab occasu Pannonia inferiori ac Dalmatia. A septent. Sarmatia Europea. H m H m

	Iazygum	Gormanum	16 0	1 6	
	Dacia	} Salinae	15 50	0 40	
			Zarmizegetusa	15 30	1 30
	Mysia superioris	} Rhetiaria	15 15	0 45	
			Scupi	15 30	0 50
	Mysia inferioris	} Odesus	15 30	0 20	
			Oescus	15 20	0 40
Civitates insignes	} Thracia	} Aenos	15 6	0 30	
			Apollonia	15 20	0 20
	} Byzantium	} Perinthus	15 15	0 16	
			Nicopolis	15 12	0 36
	} Lysimachia	} Præconesus	15 6	0 26	
			Eleus	15 8	0 18
ii	} Chersonesi	} Sestus	15 8	0 26	
				15 8	0 20

Habet diem maximum  
Distans ab Alexandria ad occasum



Landesbibliothek  
Karlsruhe



# TABVLA EVROPAE IX.





TR O P A F I X

Handwritten text, mostly illegible due to fading and bleed-through. Some words like "L. 17" and "17" are visible.



Landsbibliothek  
Karlsruhe





# GRÆCIA

Decima & ultima Europæ tabula, continet Macedoniã, Epirum, Achaiam, & Peloponnesum, insulasq; Cretam & Eubœam cum reliquis adiacentibus insulis. Parallelus eius medius rationẽ habet ad meridianum quam septem ad noem. Terminatur autem tabula ipsa ab oriẽte Aegæo pelago, Myrtooq; & Carpathio. A meridie, Adriatico pelago & Libyco. Ab occasu, Ionio pelago & Adriatico. A septentrione, Dalmatia, Thracia & Mysia superiori.



	H m	H m
Dirrachium	15 0	1 0
Theſalonica	14 56	0 40
Amphipolis	15 6	0 40
Heraclea	15 0	0 50
Macedonie { Aedeſſa	14 56	0 45
Pella	14 56	0 40
Lariſſa	14 50	0 40
Cafandria	14 56	0 38
Lemnos inſula	15 0	0 32
Nicopolis	14 38	0 48
Epiri { Ambracia	14 38	0 47
Corcyra inſula	14 36	0 56
Cephalenia inſula	14 36	0 50
Achaiæ { Thebæ Bœotiæ	14 38	0 30
Megara	14 38	0 34
Athene	14 36	0 30
Mefena	14 26	0 40
Peloponneſi { Corinthus	14 36	0 38
Tegæa	14 30	0 40
Argos	14 30	0 38
Lacedæmon	14 26	0 40
Eubœæ { Chalcis	14 39	0 26
Caryſtus	14 39	0 24
Gortina	14 20	0 26
Crete { Cnoſus	14 26	0 22

Habet diem maximum  
Diffans ab Alexandria ad occafum



# TABVLA EVROPAE X.



Diaromes


Parall 42

Parall 39

vndec.

Diarhod.





Landsbibliothek  
Karlsruhe



# APHRICAE

TABVLA PRIMA, continet ambas Mauritanias, Tingitanā & Cæsariensem. Parallelus eius medius rationē habet ad meridianum quam 13 ad 15. Terminatur autem tabula ipsa ab oriente Africa. A meridie, interiori Libya iuxta Getuliam. Ab occasu, occidentali oceano, & à septentrione, freto Herculeo & Iberico pelago atque Sardoo.

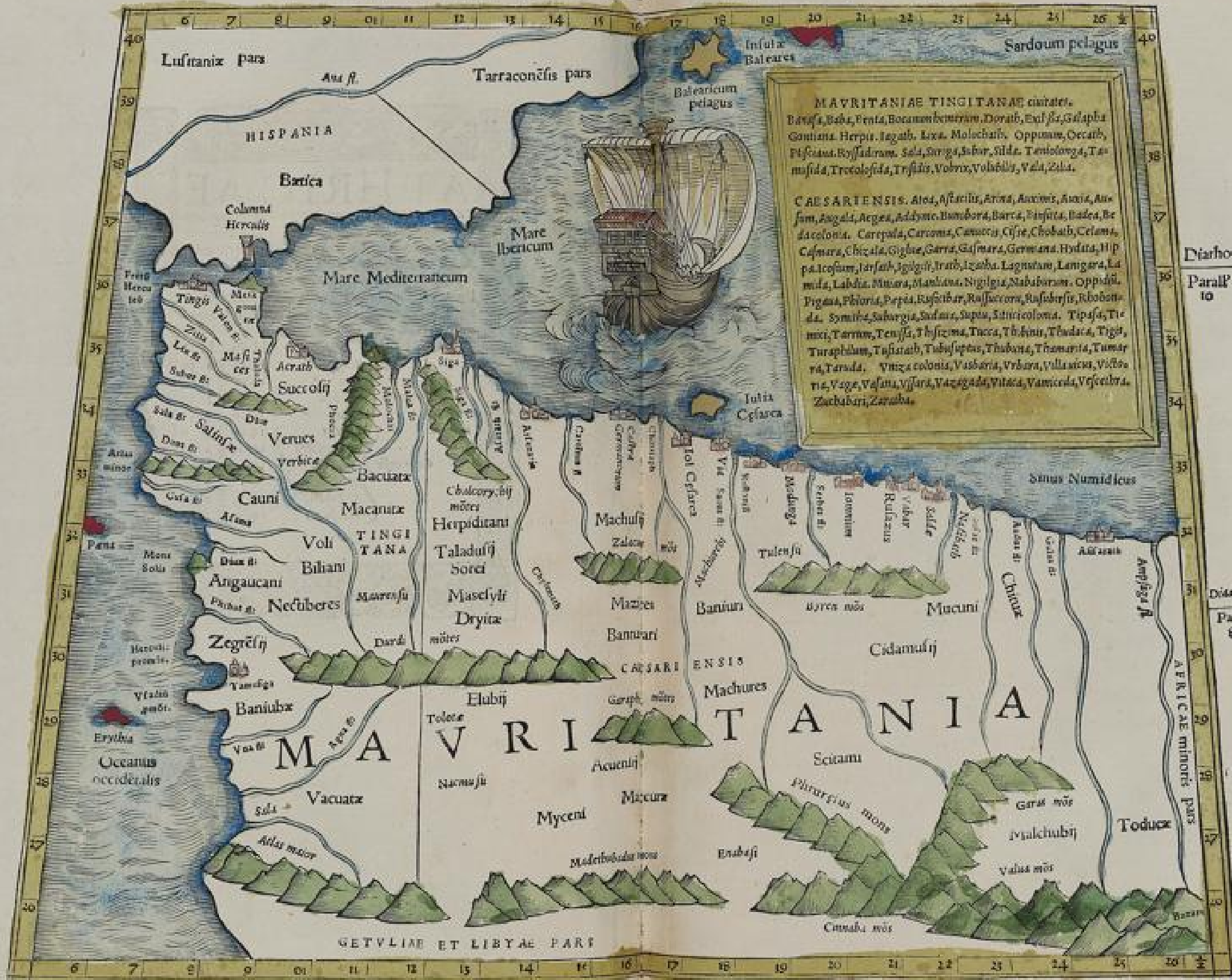
		H m	H m
Mauritania	Tingis	14 30	3 36
	Lixa	14 20	3 36
	Tingitane	Volubilis	14 15
Civitates insignes	Zilia	14 26	3 36
	Cartena	14 20	3 0
Cæsariensis	Iulia Cæsarea	14 15	2 56
	Salde	14 10	2 34
	Oppidiū nouum	14 15	3 fere
	Zuchabari	14 15	2 50
	Tubusuptus	14 6	2 30

Habet diem maximum  
 distans ab Alexandria ad occasum


Landesbibliothek  
 Karlsruhe



# APHRICAE TABVLA I.







Landesbibliothek  
Karlsruhe





# SECVNDA

APHRICAE TABVLA, continet Aphricam mi-  
norem & insulas quæ circa ipsam sunt. Parallelus  
eius medius rationē habet ad meridianum, quam  
13 ad 15. Terminatur autem tabula ipsa ab oriente  
Cyrenaica, à meridie, interiori Libya iuxta Getuli-  
am & Eremum. Ab occasu, Mauritania Casarien-  
si, à septētrionibus, pelago Afro. H m H m

	H m	H m
Tabraca	14 12	2 ferè
Ityca	14 15	1 50
Carthago	14 14	1 40
Adrumentum	14 15	1 30
Magna Leptis	14 8	1 6
Cirta Iulia	14 6	2 15
Sicca Veneria	14 0	2 0
Bullaria	14 6	2 ferè
Vthina	14 6	1 42
Thysdrus	14 12	1 30
Mininx insula	14 6	1 20
Cossyra insula	14 20	1 30
Melite insula	14 20	1 20

*Habet diem maximum*  
*Distans ab Alexandria ad occasum*


Ciuitates insig-  
nes minoris  
APHRICAE



# APHRICAE TABVLA II









# AEGYPTVM

MARMARICAM ET CYRENAICAM, continet hæc terra Africa tabula cum adiacentibus insulis. Parallelus eius medius ratione habet ad meridianum, quam 53 ad sexaginta. Terminatur autem tabula ipsa ab ortu Iudæa, Arabia Petrea & sinu Arabico. A meridie, interioris Libyæ deserto & Aethiopia quæ sub Aegypto est. Ab occasu, Africa & magna Syrte & parte interioris Libyæ. A septentrionibus, Libyco pelago & Aegypto.

	H m	H m
Cyrenaice	Berenice	14 5 occas. 0 50
	Arsinoe	14 5 occas. 0 45
	Ptolemais	14 5 occas. 0 40
	Apollonia	14 5 occas. 0 40
	Cyrene	14 5 occas. 0 40
Marmarica	Magna Cherson.	14 5 occas. 0 30
	Parætonium	14 5 occas. 0 15
Libye	Alexandria	14 5 0 0
	Pelusium	14 5 ortum 0 12
	Memphis	13 55 ortum 0 8
Thebaidis	Ptolemais Hermei	13 45 ortum 0 8
	Magna Dyopolis	13 40 ortum 0 8
	Syene	13 30 ortum 0 8
	Ammon	13 50 occas. 0 20
	Magna Oasis	13 45 occas. parum
	Myformus	13 45 ortum 0 15
	Berenice	13 30 ortum 0 15

Ciuitates insignes

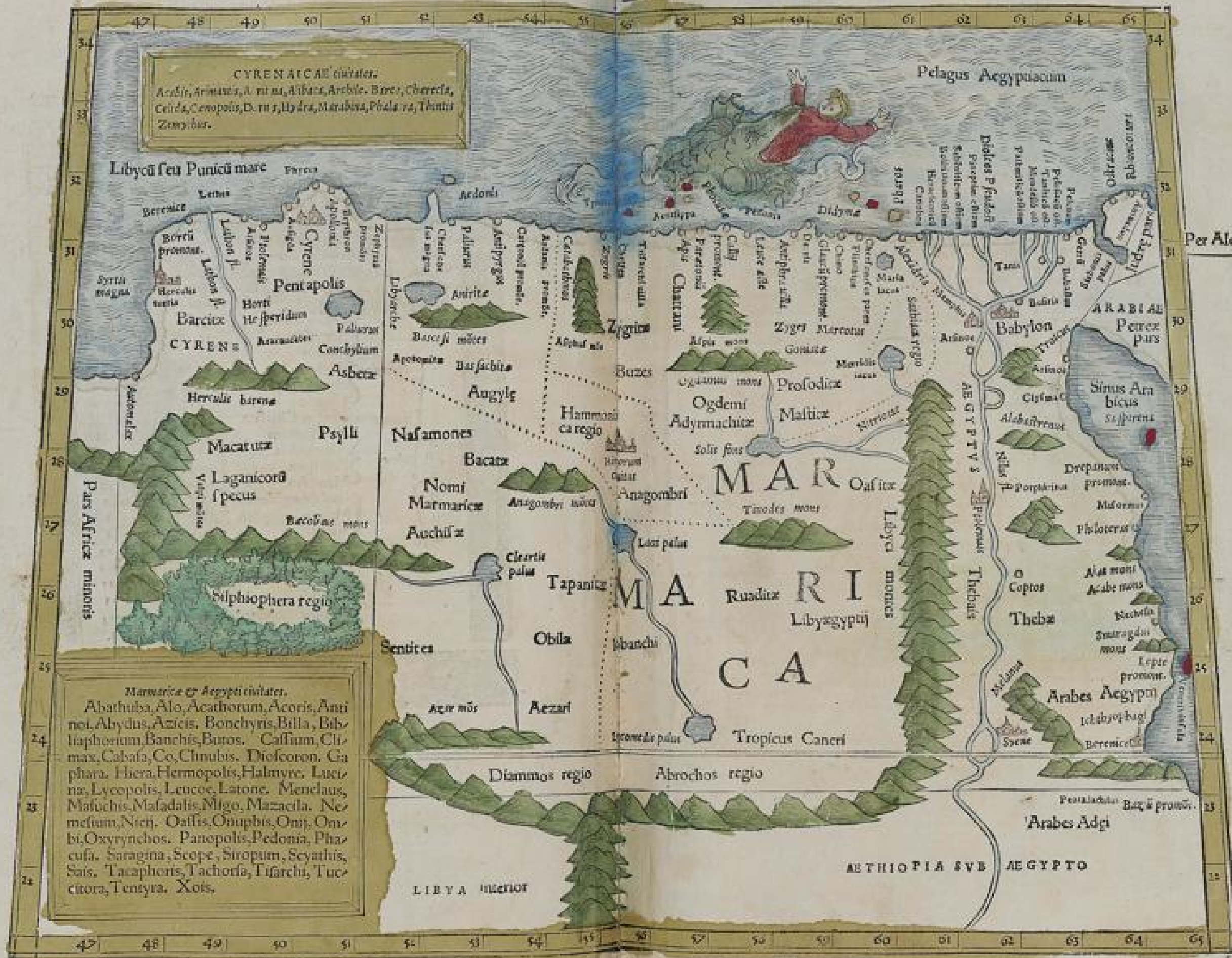
Habet diem maximum

Distans ab Alexandria ad

Alexandria distat à meridiano Fortunatarum insularum uersus ortū solis 4 horis.



# TABVLA AFRICAE III







Landesbibliothek  
Karlsruhe



# QVARTA

AFRICAE tabula continet interiorē Libyam & Aethiopiā quæ sub Aegypto est, & eam quæ interior est cum insulis sibi adiacentibus. Parallelus eius medius rationē habet ad meridianum eandem ferè. Terminatur autem tabula ipsa ab ortu Arabico sinu & mari rubro ac sinu Barbarico & parte Indici pelagi. A meridie terra incognita: ab occasu Oceano occidentali. A septentrionibus, Mauritanijis duabus & Africa ac Cyrenaica, Aegyptoq̃.

	H m	H m
Autolax	13 30	occaf. 3 20
Larzitha	12 45	occaf. 3 0
Thamōdocana	13 5	occaf. 2 30
Gira	13 8	occaf. 1 30
Garama	13 20	occaf. 1 8
Napata	13 15	ortum 0 10
Meroe	13 0	ortum 0 4
Ptolemais ferarū	13 0	ortum 0 26
Adulis	12 40	ortum 0 30
Dire	12 40	ortum 1 0
Mosylum	12 30	ortum 1 15
Aromata	12 20	ortum 1 30

Ciuitates insignes

Libyæ interioris  
Aethiopiæ sub Aegypto

Habet diem maximum

Distans ab Alexandria ad





# TABVLA AFRICAE IIII







Landesbibliothek  
Karlsruhe




# TABVLA I

## ASIAE.



Continet hęc tabula Pontum & Bithyniā & quę proprie Asia dicitur, ac Lyciam & Galatiā, Pamphiliam item, Cappadociā & Ciliciam. Parallelus ipsius medius rationem habet ad meridianum, quam 3 ad 4. Terminatur autē tabula ipsa ab ortu Armenia maiori & parte Syrię, ab Austro mari Carpathio, Lyciaco, Pamphiliocę & angustijs Cilicię & sinu Ifsico. Ab occasu mari Thracio, Bosphoro, & Aegęo pelago ac Icario & Myrtoo. Ab arcibus, Pontico mari.



	H m	H m
Chalcedon	15 15	0 15
Nicomedia	15 14	0 10
<i>Bithynie</i> Apamia	15 5	0 12
Heraclea Ponti	15 15	0 4
Nicea	15 7	0 10
Cyzicus	15 0	0 15
Troas Alexandri	15 0	0 19
Pergamus	14 55	0 12
Smyrna	14 45	0 8
Ephesus	14 40	0 12
Miletus	14 37	0 8
<i>Asie proprie</i> Cnidus	14 30	0 15
Sardis	14 45	0 7
Magnesia	14 40	0 7
Apamia	14 45	0 0
Cibyra	14 52	0 0
Mitylene	14 57	0 15
Chios	14 45	0 15
Rhodos	14 30	0 7
Patara	14 30	0 0
<i>Lycie</i> Andriaca	14 30	0 0
Myra	14 35	0 0
Sinope	15 20	0 15
<i>Galatie</i> Amisus	15 15	0 20
Ancyra	15 7	0 10
Therma	15 7	0 0
Pesenus	15 0	0 0
Sida	14 30	0 12
Perga	14 35	0 7
<i>Pamphilia</i> Apendus	14 35	0 8
Termessus	14 37	0 7
Trapezus	15 15	0 40
<i>Cappadocie</i> Comana Pontica	15 5	0 29
Maza que e Cesarea	14 50	0 23
Comana Cappadocie	14 45	0 30
Melitena	14 50	0 40
<i>Armenie minoris</i> Nicopolis	15 0	0 39
Satala	15 7	0 39
Selenus	14 30	0 15
Pompeiopolis	14 35	0 29
<i>Cilicie</i> Mallos	14 30	0 33
Tarsus	14 35	0 30
Adana	14 35	0 31

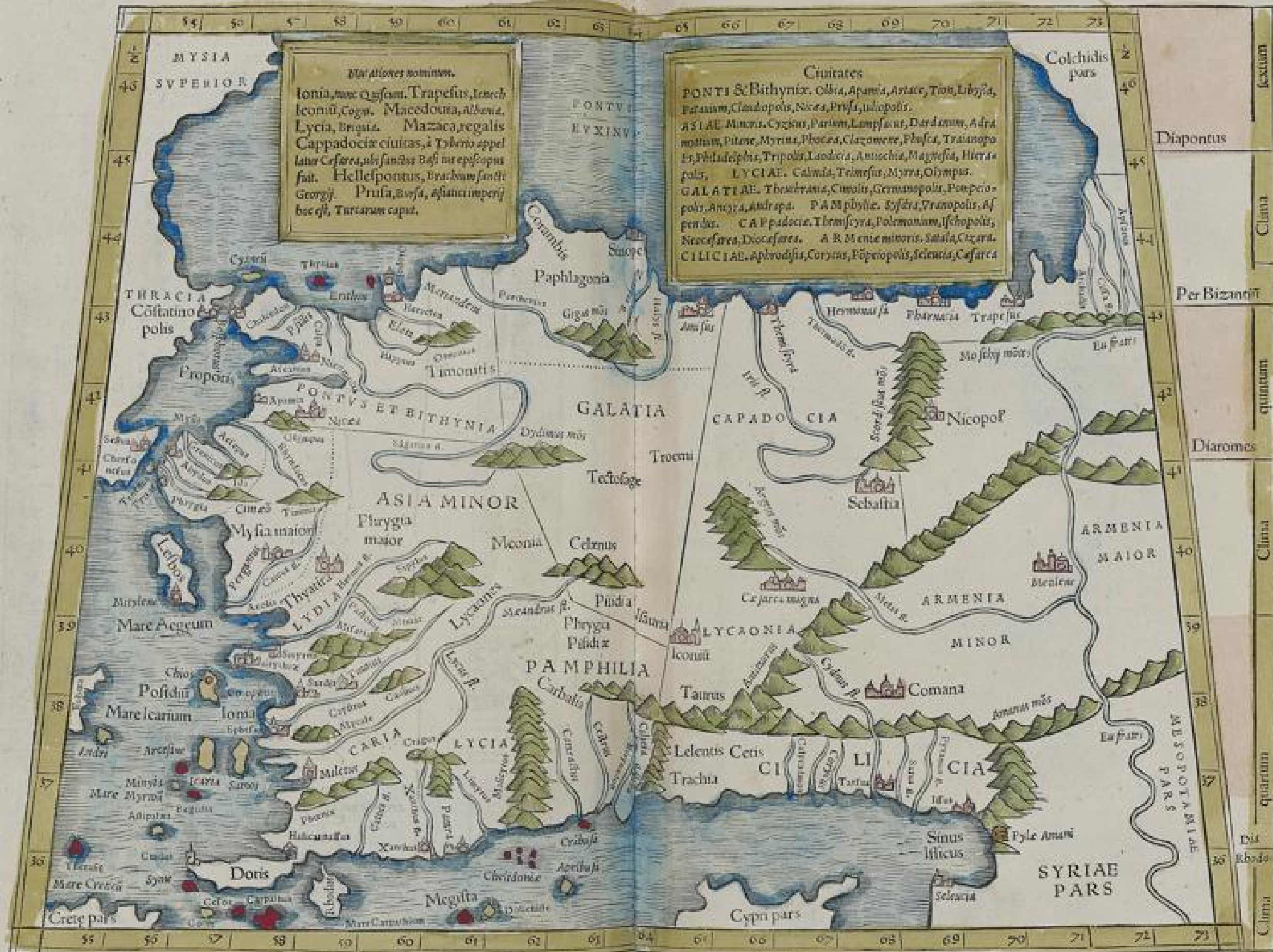
Habet diem maximum

Habet diem maximum

Distat ab Alexandria versus ortum



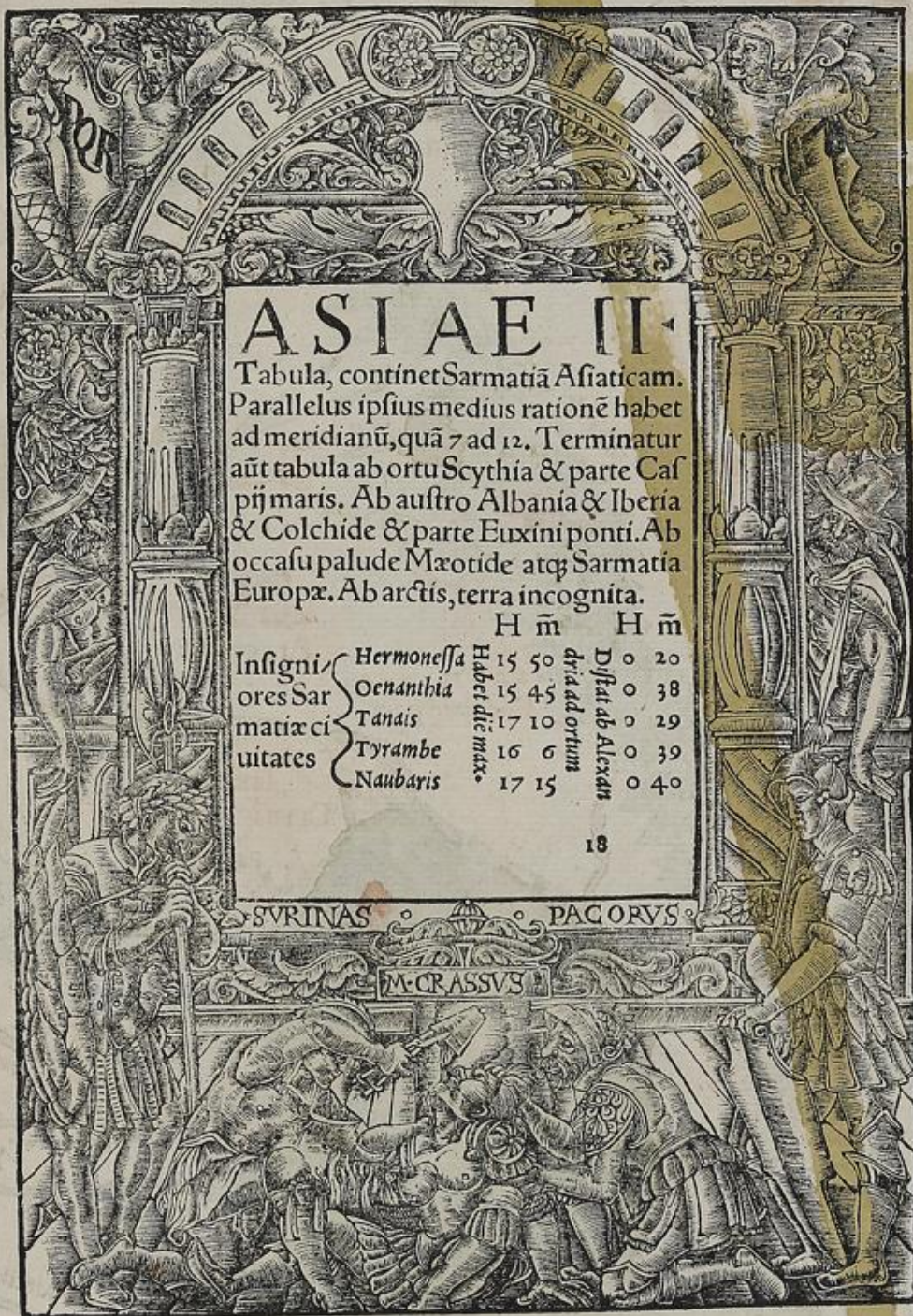
# TABVLA ASIAE I











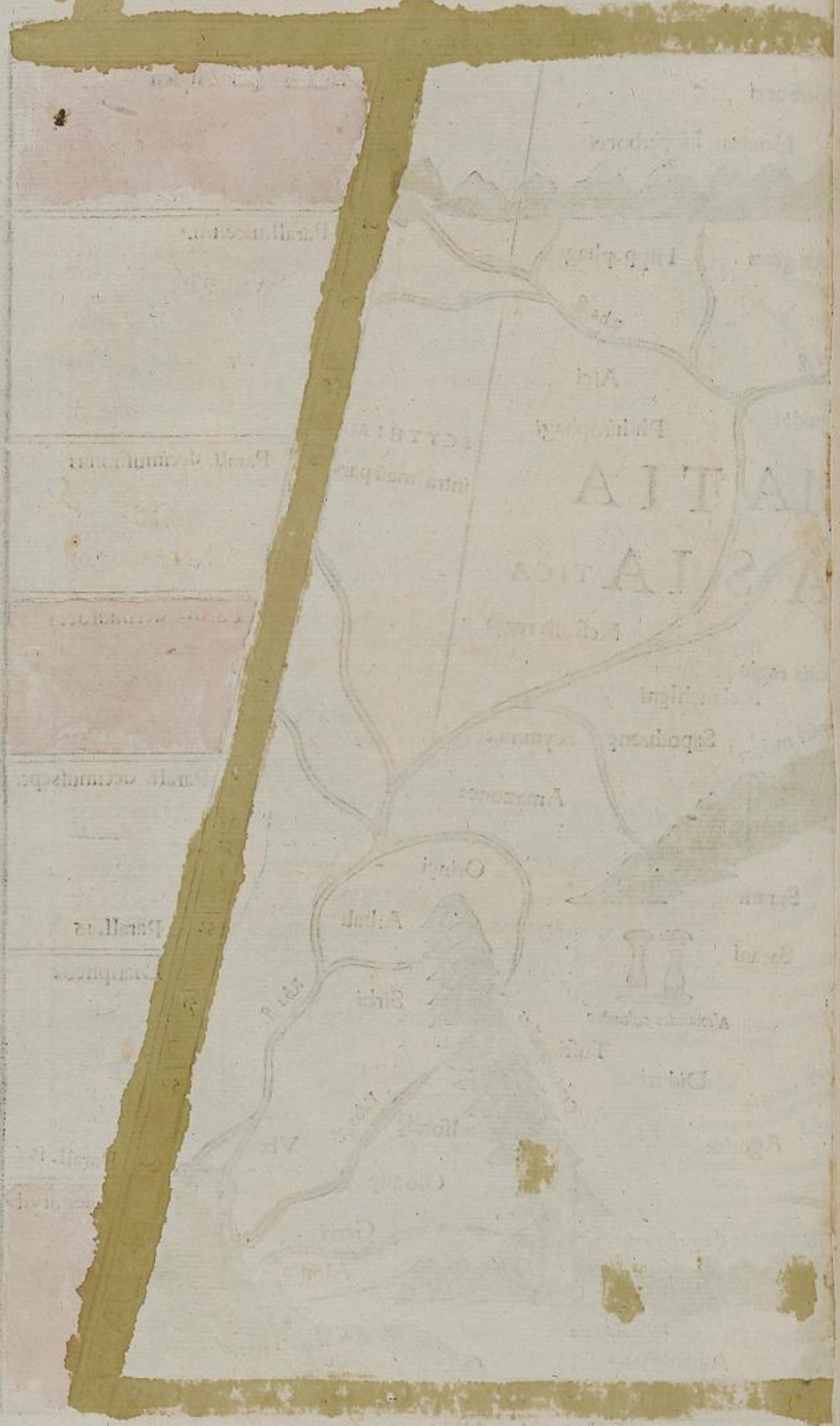
Landesbibliothek  
Karlsruhe







ASIAE II



Landesbibliothek  
Karlsruhe



# TERTIA

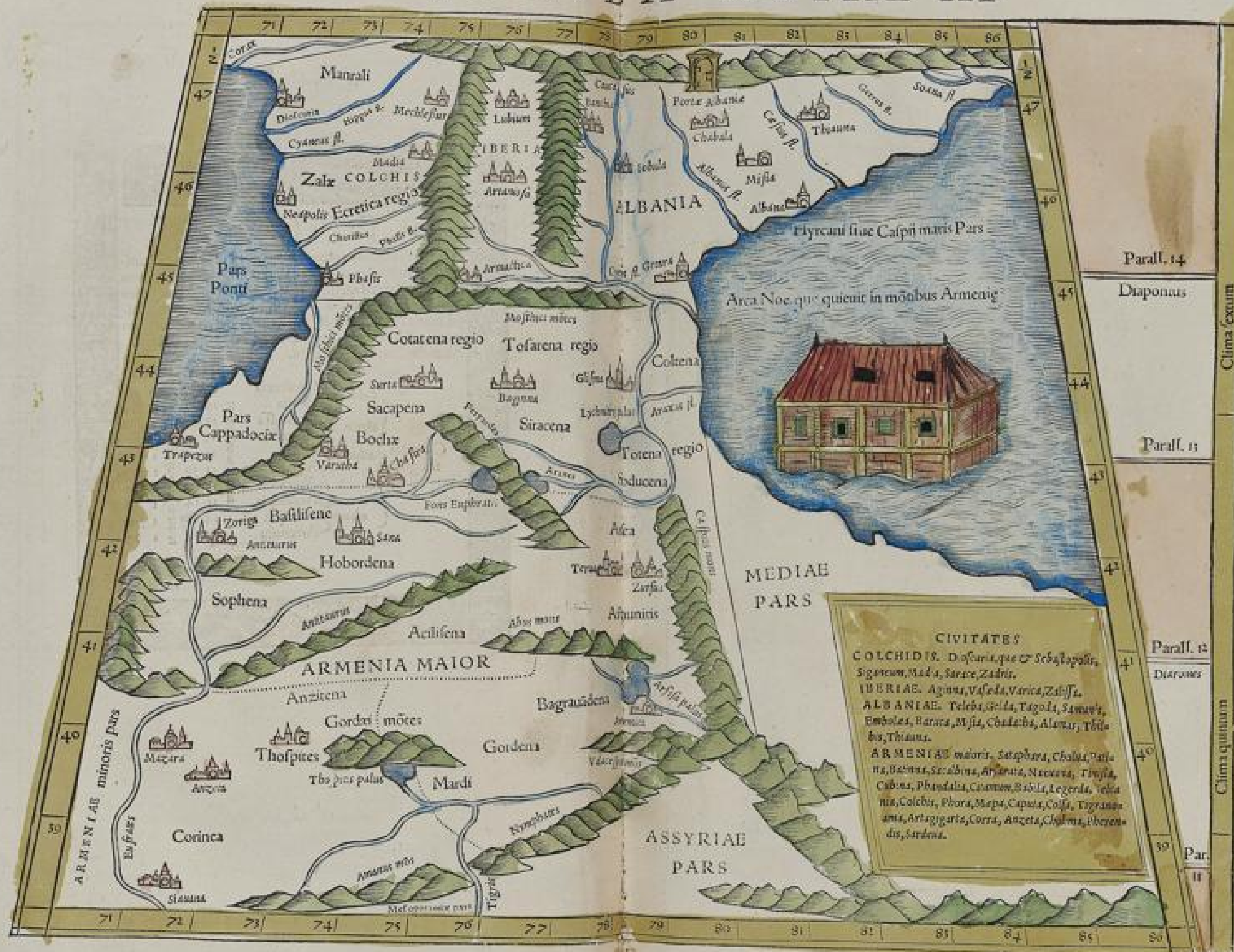
ASIAE tabula continet Colchidem, Iberiam, Albaniam & Armeniam maiorem. Parallelus ipsius medius rationem habet ad meridianum, quam undecim ad quindecim. Terminatur autem tabula ipsa ab ortu parte Caspji maris & parte Mediae, a meridie, Assyria & Mesopotamia. Ab occasu Cappadocia & parte Euxini ponti. Ab arcibus, Sarmatia Asiatica.

		H m	H m
Colchidis	Dioscuria	15 45	0 43
	Phasis	15 29	0 50
Iberie	Artanissa	15 40	1 0
	Armaetia	15 29	1 0
Albaniae	Gatara	15 30	1 19
	Albana	15 30	1 26
Armeniae maioris	Artaxata	15 10	1 20
	Armauria	15 14	1 6
	Thospia	14 52	1 ferè
	Artemita	14 50	1 14

Habet diem maximum




# TABVLA ASIAE III.



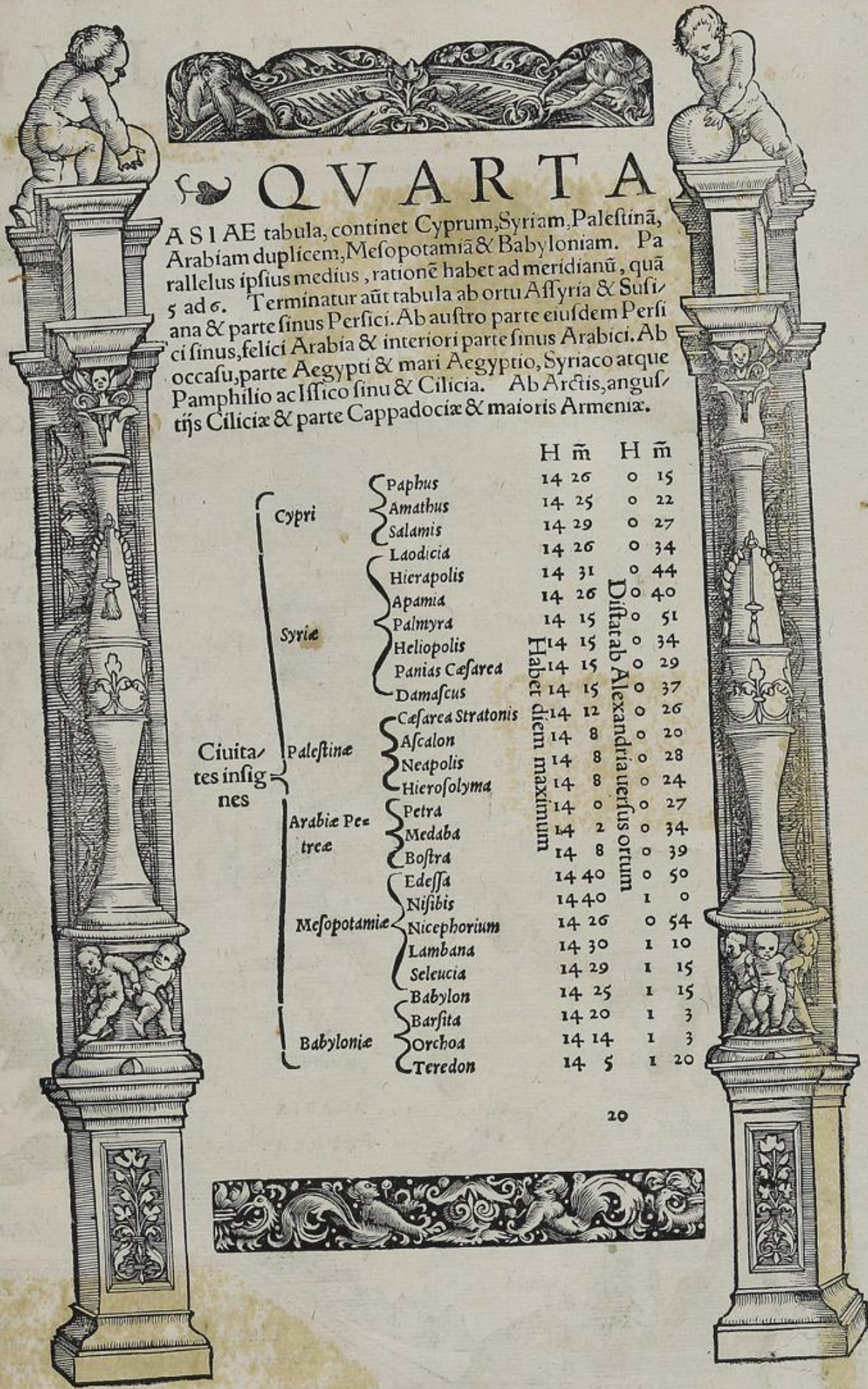


A 21 AE III



Landesbibliothek  
Karlsruhe





# QVARTA

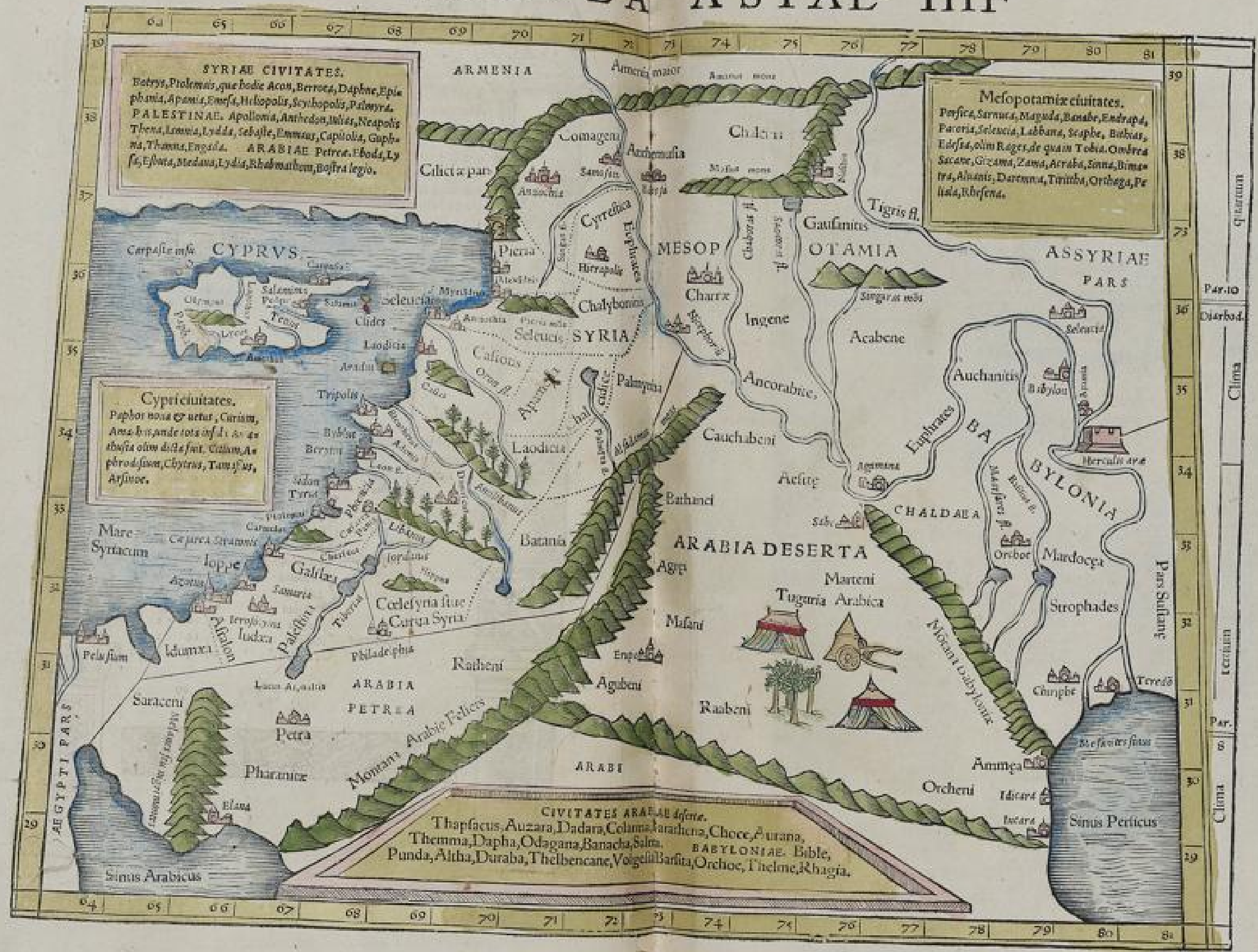
ASIAE tabula, continet Cyprum, Syriam, Palestinā, Arabiam duplicem, Mesopotamiā & Babyloniam. Parallelus ipsius medius, rationē habet ad meridianū, quā 5 ad 6. Terminatur autē tabula ab ortu Assyria & Susiana & parte sinus Persici. Ab austro parte eiusdem Persici sinus, felici Arabia & interiori parte sinus Arabici. Ab occasu, parte Aegypti & mari Aegyptio, Syriaco atque Pamphilio ac Issico sinu & Cilicia. Ab Arcūs, angustijs Ciliciæ & parte Cappadociæ & maioris Armeniæ.

		H	m	H	m
Cypri	Paphus	14	26	0	15
	Amathus	14	25	0	22
	Salamis	14	29	0	27
	Laodicia	14	26	0	34
Syria	Hierapolis	14	31	0	44
	Apamia	14	26	0	40
	Palmyra	14	15	0	51
	Heliopolis	14	15	0	34
	Panias Casarea	14	15	0	29
Palestina	Damascus	14	15	0	37
	Casarea Stratonis	14	12	0	26
	Ascalon	14	8	0	20
	Neapolis	14	8	0	28
	Hierosolyma	14	8	0	24
	Petra	14	0	0	27
	Medaba	14	2	0	34
Arabie Pectore	Bostra	14	8	0	39
	Edessa	14	40	0	50
	Nisibis	14	40	1	0
Mesopotamia	Nicephorium	14	26	0	54
	Lambana	14	30	1	10
	Seleucia	14	29	1	15
	Babylon	14	25	1	15
Bablonie	Barsita	14	20	1	3
	Orchoa	14	14	1	3
	Teredon	14	5	1	20

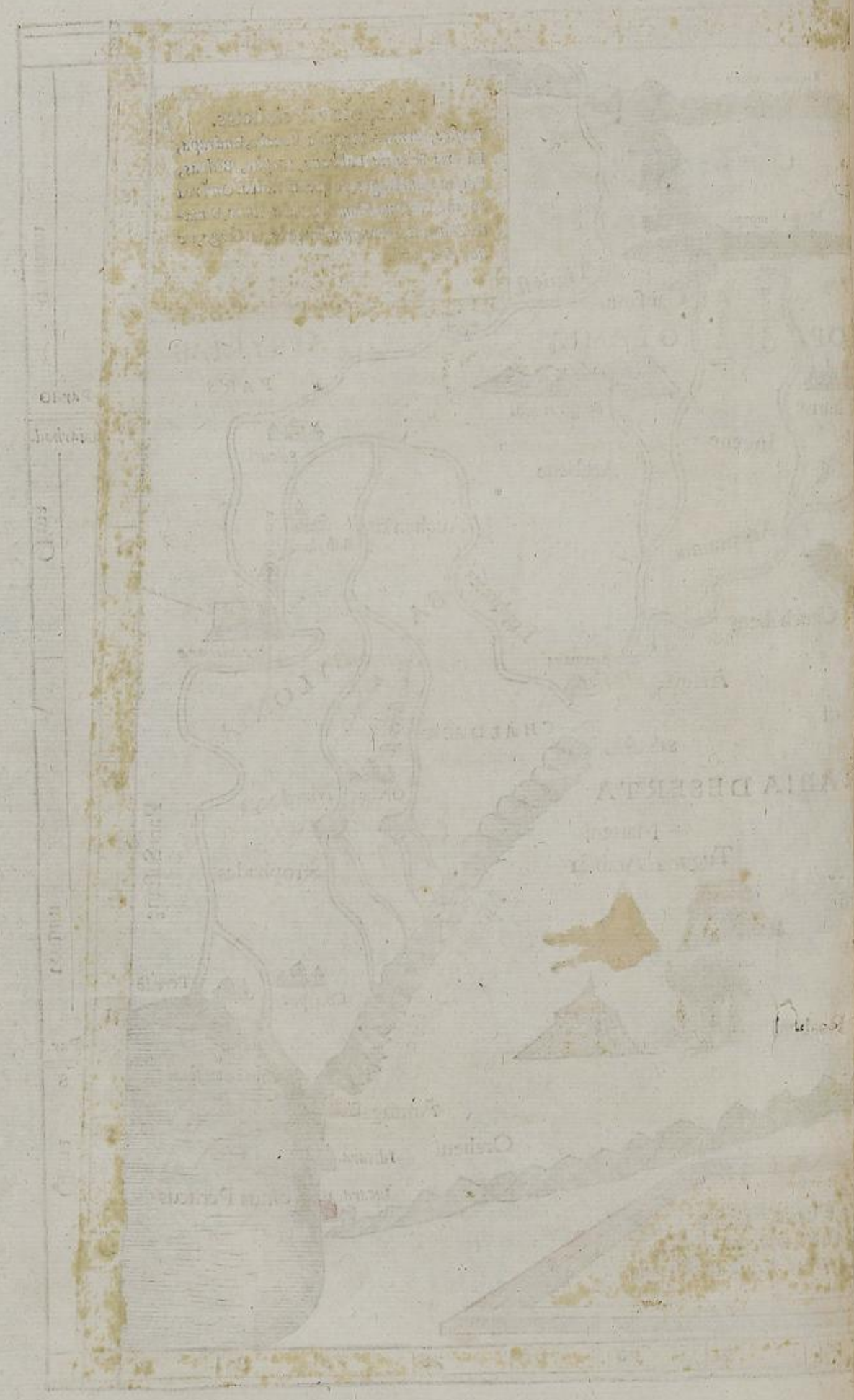
Distans ab Alexandria versus orientem  
 Habet diem maximum



# TABVLA ASIAE IIII







Landesbibliothek  
Karlsruhe



# TABVLA V.

## ASIÆ.

Continet hæc tabula Assyriam, Sufianam, Mediam, Persidem, Parthiam & Carmaniam desertam. Parallelus ipsius medius, rationē habet ad meridianū, quam quatuor ad quinque. Terminatur autē tabula ab ortu Aria, ab austro Carmania & sinu Persico. Ab occasu, Babylonia ac Mesopotamia & parte maioris Armeniæ. A septentrionibus, Hyrcani maris parte & regione Hyrcaniæ.

		H m	H m
Assyriæ	Ninus	14 36	1 7
	Arbila	14 37	1 20
	Ctesiphon	14 25	1 20
Sufianæ	Susa	14 20	1 35
	Tariana	14 12	1 29
	Cyropolis	15 0	1 40
Mediæ	Ecbatana	14 40	1 50
	Arfacia	14 30	1 50
	Europus	14 35	2 14
	Axima	14 19	1 50
Persidis	Persepolis	14 15	2 4
	Marassium	14 20	2 10
	Taoca	14 0	2 0
Parthiæ	Hecatopylus	14 40	2 20
	Ambrodax	14 44	2 19
	Arracana	14 40	2 24

Ciuitates insignes

Habet diem maximum

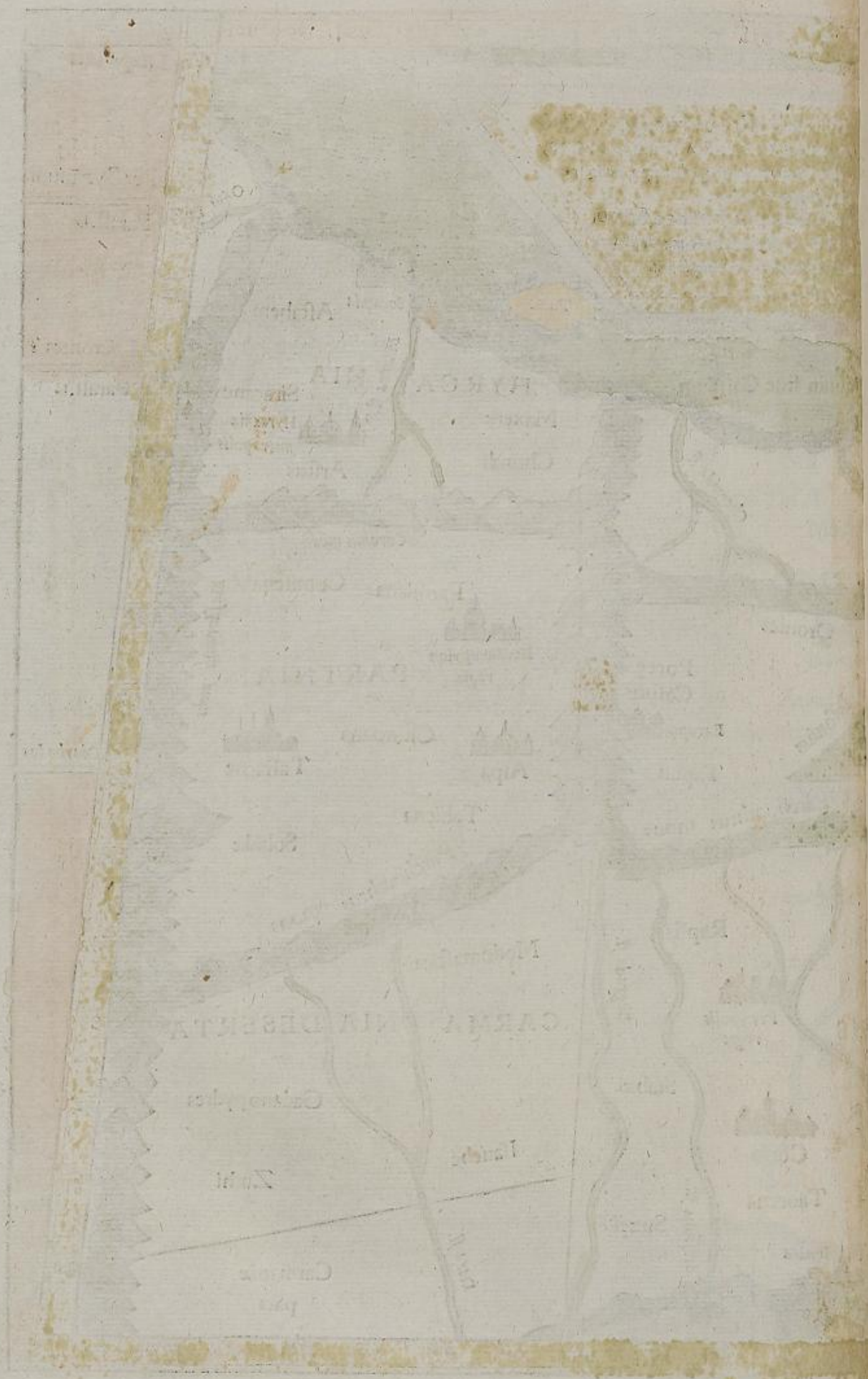
Distat ab Alexandria uetus ortum



# TABVLA ASIAE V

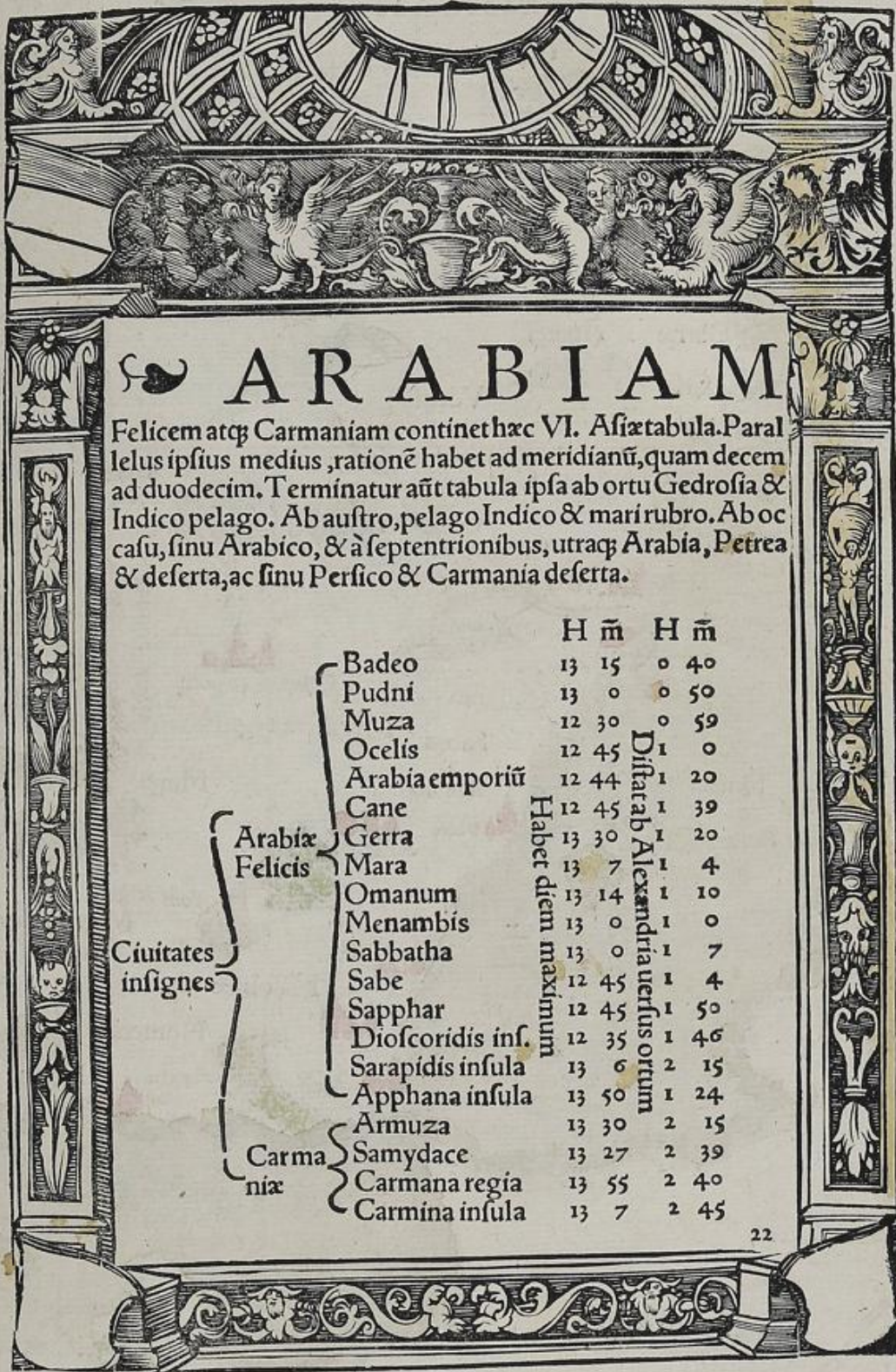






Landsbibliothek  
Karlsruhe





## ARABIAM

Felicem atq; Carmaniam continethæc VI. Asiæ tabula. Parallelus ipsius medius, rationē habet ad meridianū, quam decem ad duodecim. Terminatur aut tabula ipsa ab ortu Gedrosia & Indico pelago. Ab austro, pelago Indico & mari rubro. Ab occasu, sinu Arabico, & à septentrionibus, utraq; Arabia, Petrea & deserta, ac sinu Persico & Carmania deserta.

	H	m	H	m
Badeo	13	15	0	40
Pudni	13	0	0	50
Muza	12	30	0	59
Ocelis	12	45	1	0
Arabia emporiū	12	44	1	20
Cane	12	45	1	39
Gerra	13	30	1	20
Mara	13	7	1	4
Omanum	13	14	1	10
Menambis	13	0	1	0
Sabbatha	13	0	1	7
Sabe	12	45	1	4
Sapphar	12	45	1	50
Dioscoridis ins.	12	35	1	46
Sarapidis insula	13	6	2	15
Apphana insula	13	50	1	24
Armuza	13	30	2	15
Samydace	13	27	2	39
Carmania	13	55	2	40
Carmina insula	13	7	2	45

Diffat ab Alexandria versus ortum  
Habet diem maximum

22


Quædam ex signatis ciuitatibus habent solem semel in anno supra uerticem, quæ scilicet sub Tropico cancri sitæ sunt: quædam bis, quæ aliquot gradibus à Cancro ad æquatorem declinant.



# TABVLA ASIAE VI.







Landesbibliothek  
Karlsruhe





# SEPTIMA

ASIAE Tabula cōtinet Margianam, Bactrianā, Sogdianam, Sacas & Scythiam intra Imaū mōtem. Annumeratur & Hyrcania, quæ tamē in quinta Asiae tabula locum habet. Parallelus ipsius mediū, rationē habet ad meridianū, quam duo ad tria. Terminatur autē tabula ipsa ab ortu Scythia quæ intra Imaum mōtem est, ab austro, mōte Imao qui supra Indos est, qui intra & extra Gangem sunt. Præterea Paropanifadibus & Aria ac Parthia & parte Hyrcani maris. Ab occasu, parte Mediæ & Hyrcani pelagi & Sarmatia Asiatica. Ab arctis, terra incognita.

		H	m	H	m
Hyrcania	Hyrcania	14	56	2	34
	Amarufa	14	56	2	20
Margiana	Antiochia	15	ferè	3	4
	Nigæa	15	0	3	0
Ciuitates insignes	Characharta	15	20	3	24
	Zarispā	15	23	3	40
	Bactra	15	0	3	44
	Maracanda	14	50	3	29
	Oxiana	15	29	3	49
Sogdiana	Maruca	15	20	3	49
	Drepfa	15	30	4	0
Scythia	Alexandria	15	0	4	7
	Aspabota	15	20	2	49
	Dauaba	15	30	2	59





# TABVLA ASIAE VII.



**Populi**  
 SOGDIANAE. Pafice, Issi,  
 Tachari, Angali, Oxidrance, Dry  
 bade, Candari, Marabeni, Oxiani  
 Chorafeni, Drepfiani, Amifex, Cir  
 roeder. Est etiam rry & Vanda  
 herda, inter Caucasum & Iraniam.

**Populi**  
 MARGIANAE. Derbice,  
 Massagete, Paru, Dae, Tapuri.  
 BACTRIANAE. Salauri,  
 Zarafpa, Chemari, Comi, Seima  
 ce, Temlyci, Thocari, Marjoni,  
 Scorde, Varni, Soudij, Amirfpi.

SCYTHIAE populi. Mafsi, Erymi, Issi,  
 Machetegi, Norofes, Carbage, Afcatance,  
 Sigerance. Ciuitates Margianae.  
 Arica, Nigea, Curiane, Araba, Rhea, Lafoni  
 u. Bactrianae. Charrabanti, Zarfpa,  
 Elhofni, Maratida, Caviltra. Sogdianae.  
 Oxiani, Manca, Drepfi, Alexantrianima.

Parall. 21  
 Per Thylen  
 Parall. 17  
 Diaripheos  
 Parall. 16  
 7  
 6 Diapontus  
 Parall. 14  
 5 Diaromet  
 Parall. 12  
 11  
 10  
 9  
 8  
 7  
 6  
 5  
 4  
 3  
 2  
 1  
 0  
 1  
 2  
 3  
 4  
 5  
 6  
 7  
 8  
 9  
 10  
 11  
 12  
 13  
 14  
 15  
 16  
 17  
 18  
 19  
 20  
 21  
 22  
 23  
 24  
 25  
 26  
 27  
 28  
 29  
 30  
 31  
 32  
 33  
 34  
 35  
 36  
 37  
 38  
 39  
 40  
 41  
 42  
 43  
 44  
 45  
 46  
 47  
 48  
 49  
 50  
 51  
 52  
 53  
 54  
 55  
 56  
 57  
 58  
 59  
 60  
 61  
 62  
 63  
 64  
 65  
 66  
 67  
 68  
 69  
 70  
 71  
 72  
 73  
 74  
 75  
 76  
 77  
 78  
 79  
 80  
 81  
 82  
 83  
 84  
 85  
 86  
 87  
 88  
 89  
 90  
 91  
 92  
 93  
 94  
 95  
 96  
 97  
 98  
 99  
 100  
 101  
 102  
 103  
 104  
 105  
 106  
 107  
 108  
 109  
 110  
 111  
 112  
 113  
 114  
 115  
 116  
 117  
 118  
 119  
 120  
 121  
 122  
 123  
 124  
 125  
 126  
 127  
 128  
 129  
 130  
 131  
 132  
 133  
 134  
 135  
 136  
 137  
 138  
 139  
 140  
 141  
 142  
 143  
 144  
 145  
 146  
 147  
 148  
 149  
 150  
 151  
 152  
 153  
 154  
 155  
 156  
 157  
 158  
 159  
 160  
 161  
 162  
 163  
 164  
 165  
 166  
 167  
 168  
 169  
 170  
 171  
 172  
 173  
 174  
 175  
 176  
 177  
 178  
 179  
 180  
 181  
 182  
 183  
 184  
 185  
 186  
 187  
 188  
 189  
 190  
 191  
 192  
 193  
 194  
 195  
 196  
 197  
 198  
 199  
 200  
 201  
 202  
 203  
 204  
 205  
 206  
 207  
 208  
 209  
 210  
 211  
 212  
 213  
 214  
 215  
 216  
 217  
 218  
 219  
 220  
 221  
 222  
 223  
 224  
 225  
 226  
 227  
 228  
 229  
 230  
 231  
 232  
 233  
 234  
 235  
 236  
 237  
 238  
 239  
 240  
 241  
 242  
 243  
 244  
 245  
 246  
 247  
 248  
 249  
 250  
 251  
 252  
 253  
 254  
 255  
 256  
 257  
 258  
 259  
 260  
 261  
 262  
 263  
 264  
 265  
 266  
 267  
 268  
 269  
 270  
 271  
 272  
 273  
 274  
 275  
 276  
 277  
 278  
 279  
 280  
 281  
 282  
 283  
 284  
 285  
 286  
 287  
 288  
 289  
 290  
 291  
 292  
 293  
 294  
 295  
 296  
 297  
 298  
 299  
 300  
 301  
 302  
 303  
 304  
 305  
 306  
 307  
 308  
 309  
 310  
 311  
 312  
 313  
 314  
 315  
 316  
 317  
 318  
 319  
 320  
 321  
 322  
 323  
 324  
 325  
 326  
 327  
 328  
 329  
 330  
 331  
 332  
 333  
 334  
 335  
 336  
 337  
 338  
 339  
 340  
 341  
 342  
 343  
 344  
 345  
 346  
 347  
 348  
 349  
 350  
 351  
 352  
 353  
 354  
 355  
 356  
 357  
 358  
 359  
 360  
 361  
 362  
 363  
 364  
 365  
 366  
 367  
 368  
 369  
 370  
 371  
 372  
 373  
 374  
 375  
 376  
 377  
 378  
 379  
 380  
 381  
 382  
 383  
 384  
 385  
 386  
 387  
 388  
 389  
 390  
 391  
 392  
 393  
 394  
 395  
 396  
 397  
 398  
 399  
 400  
 401  
 402  
 403  
 404  
 405  
 406  
 407  
 408  
 409  
 410  
 411  
 412  
 413  
 414  
 415  
 416  
 417  
 418  
 419  
 420  
 421  
 422  
 423  
 424  
 425  
 426  
 427  
 428  
 429  
 430  
 431  
 432  
 433  
 434  
 435  
 436  
 437  
 438  
 439  
 440  
 441  
 442  
 443  
 444  
 445  
 446  
 447  
 448  
 449  
 450  
 451  
 452  
 453  
 454  
 455  
 456  
 457  
 458  
 459  
 460  
 461  
 462  
 463  
 464  
 465  
 466  
 467  
 468  
 469  
 470  
 471  
 472  
 473  
 474  
 475  
 476  
 477  
 478  
 479  
 480  
 481  
 482  
 483  
 484  
 485  
 486  
 487  
 488  
 489  
 490  
 491  
 492  
 493  
 494  
 495  
 496  
 497  
 498  
 499  
 500  
 501  
 502  
 503  
 504  
 505  
 506  
 507  
 508  
 509  
 510  
 511  
 512  
 513  
 514  
 515  
 516  
 517  
 518  
 519  
 520  
 521  
 522  
 523  
 524  
 525  
 526  
 527  
 528  
 529  
 530  
 531  
 532  
 533  
 534  
 535  
 536  
 537  
 538  
 539  
 540  
 541  
 542  
 543  
 544  
 545  
 546  
 547  
 548  
 549  
 550  
 551  
 552  
 553  
 554  
 555  
 556  
 557  
 558  
 559  
 560  
 561  
 562  
 563  
 564  
 565  
 566  
 567  
 568  
 569  
 570  
 571  
 572  
 573  
 574  
 575  
 576  
 577  
 578  
 579  
 580  
 581  
 582  
 583  
 584  
 585  
 586  
 587  
 588  
 589  
 590  
 591  
 592  
 593  
 594  
 595  
 596  
 597  
 598  
 599  
 600  
 601  
 602  
 603  
 604  
 605  
 606  
 607  
 608  
 609  
 610  
 611  
 612  
 613  
 614  
 615  
 616  
 617  
 618  
 619  
 620  
 621  
 622  
 623  
 624  
 625  
 626  
 627  
 628  
 629  
 630  
 631  
 632  
 633  
 634  
 635  
 636  
 637  
 638  
 639  
 640  
 641  
 642  
 643  
 644  
 645  
 646  
 647  
 648  
 649  
 650  
 651  
 652  
 653  
 654  
 655  
 656  
 657  
 658  
 659  
 660  
 661  
 662  
 663  
 664  
 665  
 666  
 667  
 668  
 669  
 670  
 671  
 672  
 673  
 674  
 675  
 676  
 677  
 678  
 679  
 680  
 681  
 682  
 683  
 684  
 685  
 686  
 687  
 688  
 689  
 690  
 691  
 692  
 693  
 694  
 695  
 696  
 697  
 698  
 699  
 700  
 701  
 702  
 703  
 704  
 705  
 706  
 707  
 708  
 709  
 710  
 711  
 712  
 713  
 714  
 715  
 716  
 717  
 718  
 719  
 720  
 721  
 722  
 723  
 724  
 725  
 726  
 727  
 728  
 729  
 730  
 731  
 732  
 733  
 734  
 735  
 736  
 737  
 738  
 739  
 740  
 741  
 742  
 743  
 744  
 745  
 746  
 747  
 748  
 749  
 750  
 751  
 752  
 753  
 754  
 755  
 756  
 757  
 758  
 759  
 760  
 761  
 762  
 763  
 764  
 765  
 766  
 767  
 768  
 769  
 770  
 771  
 772  
 773  
 774  
 775  
 776  
 777  
 778  
 779  
 780  
 781  
 782  
 783  
 784  
 785  
 786  
 787  
 788  
 789  
 790  
 791  
 792  
 793  
 794  
 795  
 796  
 797  
 798  
 799  
 800  
 801  
 802  
 803  
 804  
 805  
 806  
 807  
 808  
 809  
 810  
 811  
 812  
 813  
 814  
 815  
 816  
 817  
 818  
 819  
 820  
 821  
 822  
 823  
 824  
 825  
 826  
 827  
 828  
 829  
 830  
 831  
 832  
 833  
 834  
 835  
 836  
 837  
 838  
 839  
 840  
 841  
 842  
 843  
 844  
 845  
 846  
 847  
 848  
 849  
 850  
 851  
 852  
 853  
 854  
 855  
 856  
 857  
 858  
 859  
 860  
 861  
 862  
 863  
 864  
 865  
 866  
 867  
 868  
 869  
 870  
 871  
 872  
 873  
 874  
 875  
 876  
 877  
 878  
 879  
 880  
 881  
 882  
 883  
 884  
 885  
 886  
 887  
 888  
 889  
 890  
 891  
 892  
 893  
 894  
 895  
 896  
 897  
 898  
 899  
 900  
 901  
 902  
 903  
 904  
 905  
 906  
 907  
 908  
 909  
 910  
 911  
 912  
 913  
 914  
 915  
 916  
 917  
 918  
 919  
 920  
 921  
 922  
 923  
 924  
 925  
 926  
 927  
 928  
 929  
 930  
 931  
 932  
 933  
 934  
 935  
 936  
 937  
 938  
 939  
 940  
 941  
 942  
 943  
 944  
 945  
 946  
 947  
 948  
 949  
 950  
 951  
 952  
 953  
 954  
 955  
 956  
 957  
 958  
 959  
 960  
 961  
 962  
 963  
 964  
 965  
 966  
 967  
 968  
 969  
 970  
 971  
 972  
 973  
 974  
 975  
 976  
 977  
 978  
 979  
 980  
 981  
 982  
 983  
 984  
 985  
 986  
 987  
 988  
 989  
 990  
 991  
 992  
 993  
 994  
 995  
 996  
 997  
 998  
 999  
 1000  
 1001  
 1002  
 1003  
 1004  
 1005  
 1006  
 1007  
 1008  
 1009  
 1010  
 1011  
 1012  
 1013  
 1014  
 1015  
 1016  
 1017  
 1018  
 1019  
 1020  
 1021  
 1022  
 1023  
 1024  
 1025  
 1026  
 1027  
 1028  
 1029  
 1030  
 1031  
 1032  
 1033  
 1034  
 1035  
 1036  
 1037  
 1038  
 1039  
 1040  
 1041  
 1042  
 1043  
 1044  
 1045  
 1046  
 1047  
 1048  
 1049  
 1050  
 1051  
 1052  
 1053  
 1054  
 1055  
 1056  
 1057  
 1058  
 1059  
 1060  
 1061  
 1062  
 1063  
 1064  
 1065  
 1066  
 1067  
 1068  
 1069  
 1070  
 1071  
 1072  
 1073  
 1074  
 1075  
 1076  
 1077  
 1078  
 1079  
 1080  
 1081  
 1082  
 1083  
 1084  
 1085  
 1086  
 1087  
 1088  
 1089  
 1090  
 1091  
 1092  
 1093  
 1094  
 1095  
 1096  
 1097  
 1098  
 1099  
 1100  
 1101  
 1102  
 1103  
 1104  
 1105  
 1106  
 1107  
 1108  
 1109  
 1110  
 1111  
 1112  
 1113  
 1114  
 1115  
 1116  
 1117  
 1118  
 1119  
 1120  
 1121  
 1122  
 1123  
 1124  
 1125  
 1126  
 1127  
 1128  
 1129  
 1130  
 1131  
 1132  
 1133  
 1134  
 1135  
 1136  
 1137  
 1138  
 1139  
 1140  
 1141  
 1142  
 1143  
 1144  
 1145  
 1146  
 1147  
 1148  
 1149  
 1150  
 1151  
 1152  
 1153  
 1154  
 1155  
 1156  
 1157  
 1158  
 1159  
 1160  
 1161  
 1162  
 1163  
 1164  
 1165  
 1166  
 1167  
 1168  
 1169  
 1170  
 1171  
 1172  
 1173  
 1174  
 1175  
 1176  
 1177  
 1178  
 1179  
 1180  
 1181  
 1182  
 1183  
 1184  
 1185  
 1186  
 1187  
 1188  
 1189  
 1190  
 1191  
 1192  
 1193  
 1194  
 1195  
 1196  
 1197  
 1198  
 1199  
 1200  
 1201  
 1202  
 1203  
 1204  
 1205  
 1206  
 1207  
 1208  
 1209  
 1210  
 1211  
 1212  
 1213  
 1214  
 1215  
 1216  
 1217  
 1218  
 1219  
 1220  
 1221  
 1222  
 1223  
 1224  
 1225  
 1226  
 1227  
 1228  
 1229  
 1230  
 1231  
 1232  
 1233  
 1234  
 1235  
 1236  
 1237  
 1238  
 1239  
 1240  
 1241  
 1242  
 1243  
 1244  
 1245  
 1246  
 1247  
 1248  
 1249  
 1250  
 1251  
 1252  
 1253  
 1254  
 1255  
 1256  
 1257  
 1258  
 1259  
 1260  
 1261  
 1262  
 1263  
 1264  
 1265  
 1266  
 1267  
 1268  
 1269  
 1270  
 1271  
 1272  
 1273  
 1274  
 1275  
 1276  
 1277  
 1278  
 1279  
 1280  
 1281  
 1282  
 1283  
 1284  
 1285  
 1286  
 1287  
 1288  
 1289  
 1290  
 1291  
 1292  
 1293  
 1294  
 1295  
 1296  
 1297  
 1298  
 1299  
 1300  
 1301  
 1302  
 1303  
 1304  
 1305  
 1306  
 1307  
 1308  
 1309  
 1310  
 1311  
 1312  
 1313  
 1314  
 1315  
 1316  
 1317  
 1318  
 1319  
 1320  
 1321  
 1322  
 1323  
 1324  
 1325  
 1326  
 1327  
 1328  
 1329  
 1330  
 1331  
 1332  
 1333  
 1334  
 1335  
 1336  
 1337  
 1338  
 1339  
 1340  
 1341  
 1342  
 1343  
 1344  
 1345  
 1346  
 1347  
 1348  
 1349  
 1350  
 1351  
 1352  
 1353  
 1354  
 1355  
 1356  
 1357  
 1358  
 1359  
 1360  
 1361  
 1362  
 1363  
 1364  
 1365  
 1366  
 1367  
 1368  
 1369  
 1370  
 1371  
 1372  
 1373  
 1374  
 1375  
 1376  
 1377  
 1378  
 1379  
 1380  
 1381  
 1382  
 1383  
 1384  
 1385  
 1386  
 1387  
 1388  
 1389  
 1390  
 1391  
 1392  
 1393  
 1394  
 1395  
 1396  
 1397  
 1398  
 1399  
 1400  
 1401  
 1402  
 1403  
 1404  
 1405





Landesbibliothek  
Karlsruhe





OCTAVA ASIAE Tabula cōtinet Scythiam extra Imaum mōtem & Sericam. Parallelus ipsius medius, rationē habet ad meridianum, quam duo ad tria. Terminatur autē tabula ipsa ab Arcūs & ortu terra incognita, à meridie Sinis & India parte. Ab occasu, Sacis & Scythia intra Imaum mōtem.

		H	m	H	m	
Civitates insigniores	Scythia	Issedon Scythica	16	7	6	0
		Auzacia	16	26	5	55
	Sericæ	Issedon Serica	15	30	6	49
		Drosache	15	10	7	8
		Ottorocora	14	39	7	0
	Metropolis Sera	14	45	7	55	

Habet diem maximum

Distat ab Alexand. versus ortu











Landesbibliothek  
Karlsruhe





# NONA A-

SI AE Tabula continet Ariam, Paropanifadas, Drangianam, Arachosiam & Gedrosiam. Parallelus eius medius rationē habet ad meridianū, quam tredecim ad quindecim. Circūscribitur autē tabula ab ortu India, à meridie Indico pelago, & ab occasu utraq; Carmania & Parthia. Ab arcibus, Margiana & Bactriana.

		H	m	H	m	
Civitates insigniores	Aria	14	26	3	0	
	Ariæ	Bitaxa	14	45	2	55
		Alexandria	14	30	3	20
	Paropani- fadum	Naulibis	14	27	3	49
		Carura	14	26	3	50
	Drāgiana	Prophthasia	14	20	3	20
		Ariaſpa	13	50	3	14
	Arachosia	Alexandria	14	6	3	36
		Arachotos	14	0	3	51
	Gedrosia	Cuni	13	45	3	20
		Mufarna	13	45	3	40
		Arbis	13	30	3	0

Habet diem maximum

Distat ab Alexandria versus orientem

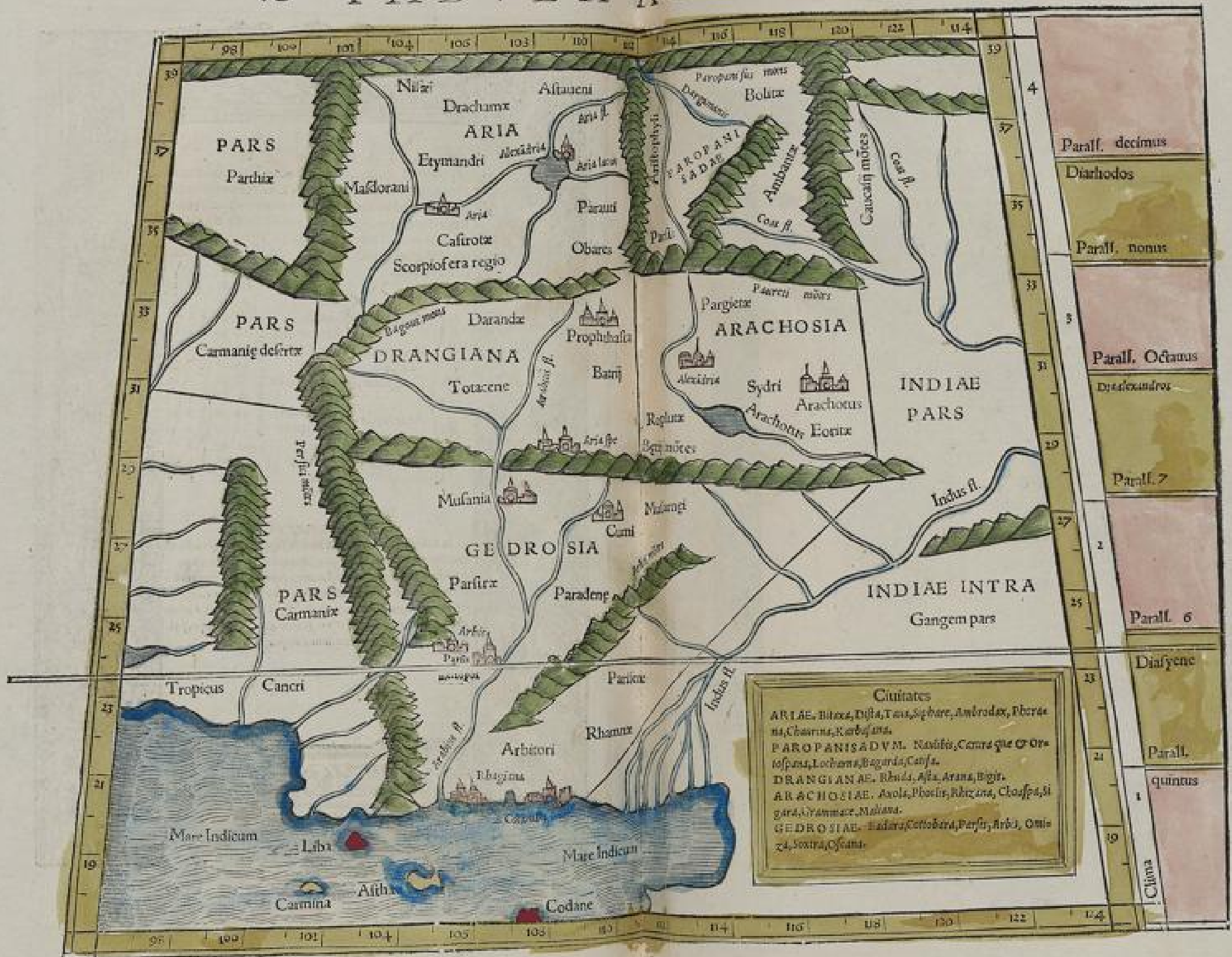
## PTOLEMAEVS

In Arbi ciuitate sol semel in anno fit supra uerticem, in ipso aestiuo tropico. Et hoc dicimus, quia sol prope ipsum est tropicum. Sciendum autem, quod cum distat tertia parte unius magni gradus qui in zodiaco tres efficit, tum non semel in anno, sed bis necesse est solem fieri supra uerticem, quando scilicet distat à tropico aestiuo ab utraque parte gradibus tribus, sicut in alijs ciuitatibus prescriptum est, quæ in eadem parte latitudinis sitæ sunt.





# TABVLA ASIAE IX.



- Civitates**
- ARIAE. Bactra, Dista, Tana, Sphare, Amrodax, Phera, na, Chaurina, Karbisana.
  - PAROPANISADVM. Naxos, Coma que & Oris, Ispara, Lochana, Bagaria, Canfa.
  - DRANGIANAE. Rhada, Aja, Arana, Egis.
  - ARACHOSIAE. Axola, Pholis, Ritzana, Clouspa, Si, gara, Yammac, Maliana.
  - GEDROSIAE. Badara, Kottobara, Parsa, Arba, Omis, za, Jotra, Cofana.

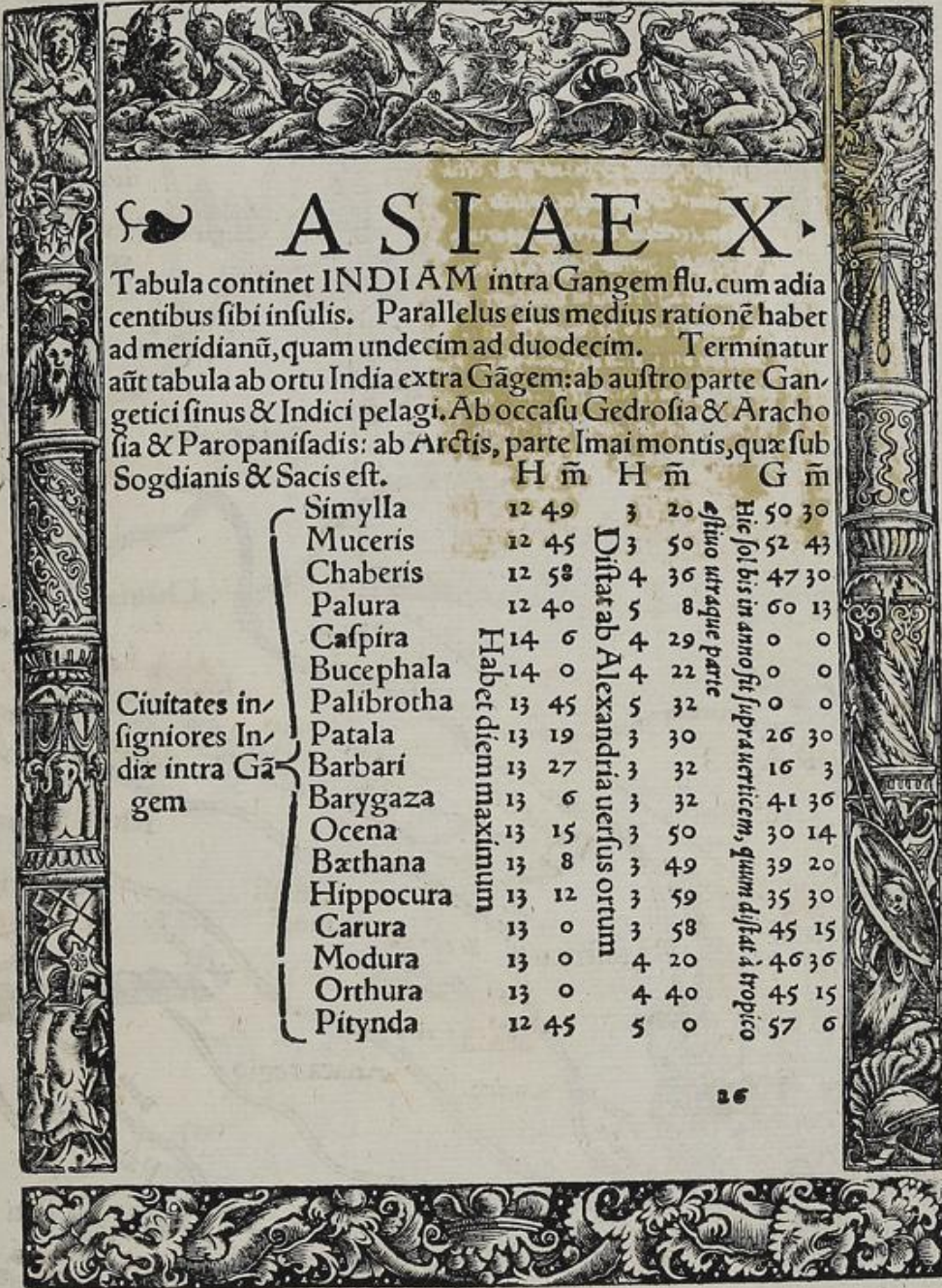




Landsbibliothek  
Karlsruhe







# ASIAE X.

Tabula continet INDIAM intra Gangem flu. cum adia centibus sibi infulis. Parallelus eius medius rationē habet ad meridianū, quam undecim ad duodecim. Terminatur aut tabula ab ortu India extra Gāgem: ab austro parte Gangetici sinus & Indici pelagi. Ab occasu Gedrosia & Arachosia & Paropanifadis: ab Arctis, parte Imai montis, quae sub Sogdianis & Sacis est.

	H m	H m	G m
Simylla	12 49	3 20	50 30
Muceris	12 45	3 50	52 43
Chaberis	12 58	4 36	47 30
Palura	12 40	5 8	60 13
Caspira	14 6	4 29	0 0
Bucephala	14 0	4 22	0 0
Palibrotha	13 45	5 32	0 0
Patala	13 19	3 30	26 30
Barbari	13 27	3 32	16 3
Barygaza	13 6	3 32	41 36
Ocena	13 15	3 50	30 14
Bathana	13 8	3 49	39 20
Hippocura	13 12	3 59	35 30
Carura	13 0	3 58	45 15
Modura	13 0	4 20	46 36
Orthura	13 0	4 40	45 15
Pitynda	12 45	5 0	57 6

Ciuitates insigniores Indix intra Gāgem

Habet diem maximum

Distat ab Alexandria uersus ortum

Hic sol bis in anno fit supra uerticem, quum distat a tropico




# TABVLA ASIAE X.



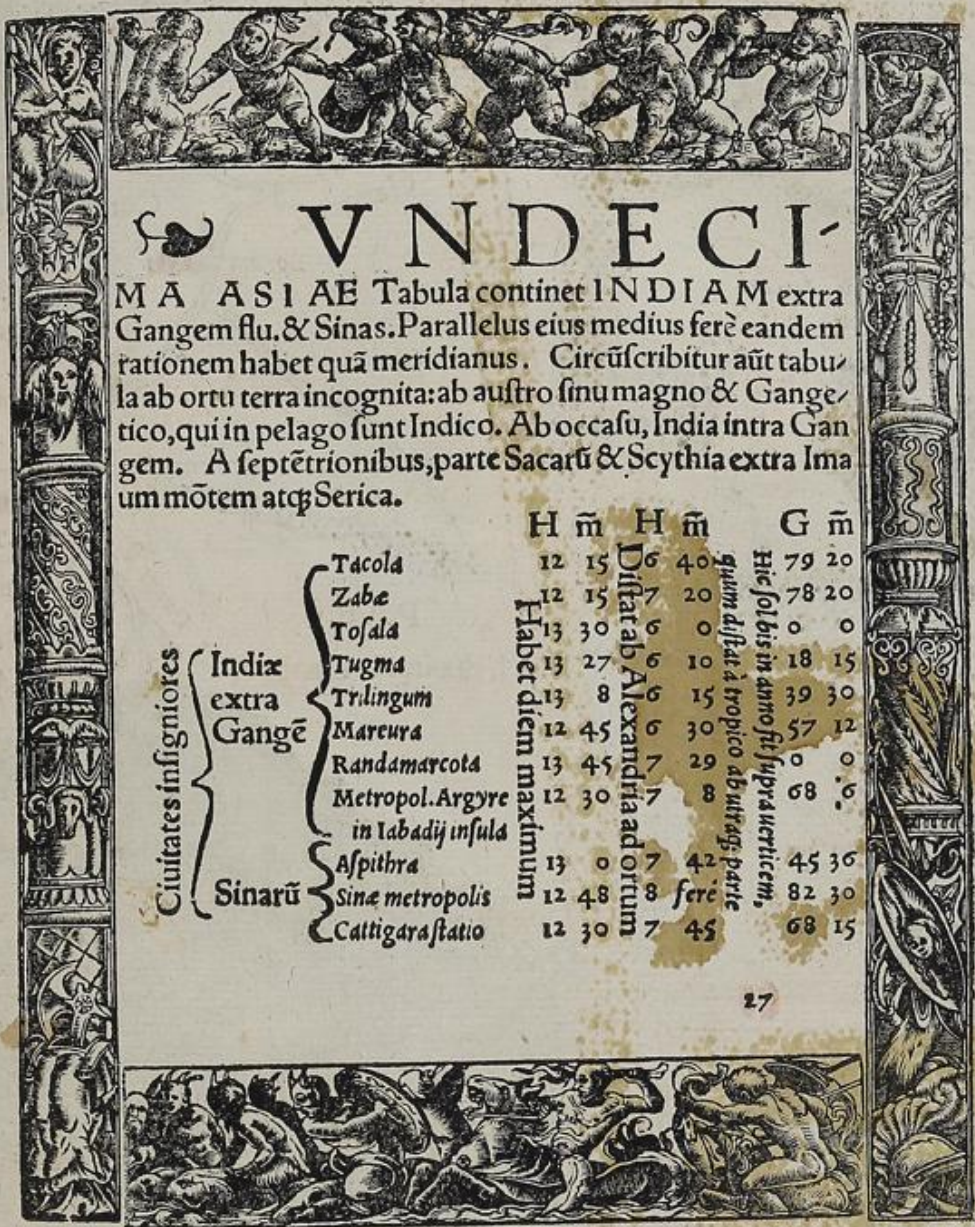
Parall. 11
4
Parall. 10
Diarhodos
Parall. 9
3
Parall. 8
Dialexadros
2
Parall. 6
Dialyene
1
Diamer
roes
15
10
Chana





Landesbibliothek  
Karlsruhe





# V N D E C I

MA ASI AE Tabula continet I N D I A M extra Gangem flu. & Sinas. Parallelus eius medius ferè eandem rationem habet quàm meridianus. Circūscribitur aut tabula ab ortu terra incognita: ab austro sinu magno & Gange tico, qui in pelago sunt Indico. Ab occasu, India intra Gangem. A septētrionibus, parte Sacarū & Scythia extra Ima um mōtem atq; Serica.

	H m	H m	G m
Tacola	12 15	6 40	79 20
Zabe	12 15	7 20	78 20
Tofala	13 30	6 0	0 0
Tugma	13 27	6 10	18 15
Trilingum	13 8	6 15	39 30
Mareura	12 45	6 30	57 12
Randamarcota	13 45	7 29	0 0
Metropol. Argyre in Iabadij insula	12 30	7 8	68 6
Aspithra	13 0	7 42	45 36
Sinarū Sine metropolis	12 48	8 ferè	82 30
Cattigara statio	12 30	7 45	68 15

Ciuitates insigniores

Habet diem maximum

Distat ab Alexandria ad ortum

Hic solis in anno fuit supra uerticem, quin distat à tropico ab utraq; parte

Landesbibliothek  
Karlsruhe



# TABVLA ASIAE XI.







Landesbibliothek  
Karlsruhe





# ASIAE

Tabula XII. continet Taprobanam insulam cum cæteris insulis circa ipsam. Parallelus eius medius eandem habet rationem ad meridianum. Circūdatur aut tabula ab utraq; parte Indico mari.

	H m	H m
Talcori emporium	12 40	4 24
Agadiba	12 30	4 36
Maagrammum	12 29	4 29

*Habet die max. Distat ab Alexand. versus orientem*

Fit autem in his tribus ciuitatibus sol bis in anno supra uerticem, quum distat à tropico æstiuo ab utraque parte gradibus 59. minutis 35 in Talcori, & grad. 68. minutis 5 in Agadiba, & grad. 71. m. n. 34 in Maagramo.

Landesbibliothek  
Karlsruhe



# TABVLA ASIAE XII.




**VARTOMANNVS**

Taprobana insula hodie vocit Sumatra, moderantur ipi quaterni dierum te insigniti reges. Munit proceriores quā alia frumentantur elephantes, melioresque. Est etiam ibi procerioris pipentis uberior procerus, mirae copia. Lingua patia piper molaga dicitur, & est longe procerius illo, quod huc aduehitur, multocius candidius, sed minus ponderosum, uenit enim ibi piper nō pōdere sed mentura.







Landesbibliothek  
Karlsruhe







# EVROPA

PRIMA NOVA TABVLA. Hæc una est ex tribus orbis partibus, complectiturq; terrâ eximie fertilem, habens naturalem temperiē, cœlumq; satis clemens: frugum, uini & arborū copia nullis posthabenda, sed optimis terris comparanda. Est adeo amœna, pulcherrimisq; urbibus, castris, uicis & pagis exornata, uirtute deniq; populorum tam præstans, ut longe superet Asiā aut Aphricam, quantūlibet illæ terræ sint maiores. Est tota habitabilis, præterquam in exigua parte, propter frigoris uim inhabitabilis, quæ finitima Tanaidis & Mæotidis incolis Borysthenensibusq; in curribus more uagorum Arabum degentibus. Habitabilis autē regionis id quod est algidum & montanum natura, laboriose habitatur. Sed quod in plano est & naturalem habet temperiem, multum iuuat ea loca quæ asperiora sunt, quandoquidem id quod est in felici regione pacificum omne est, & quod in tristi, pugna, accipiūtque hæ gentes aliqua inter se beneficia, dum aliæ opē armis ferunt, aliæ fructibus & artibus morumq; doctrina. Habet enim Europa multitudinem pugnacem, habet & quæ agros colat, quæq; urbes contineat. Affert fructus optimos uitæ necessarios, & metalla quæcūq; usui necessaria sunt. Odores uero ad sacrificia, necnon multi sumptus lapillos extrinsecus petit. Similiter pecudum mitium exhibet copiam, at bestiarum ferarumq; habet raritatem. Ac talis quidem est natura terra Europæ in uniuersum. Particularis autem pars prima est omnium ab occasu Hispania, quæ ab ortu solis abscinditur à Gallia Pyrenæis montibus. Galliam separat à Germania Rhenus, & alpes ab Italia. Post Italiam autem, quæ ad ortum reliqua sunt Europæ, bifariam diuiduntur Istro flumine. Fertur enim hic ab occasu in ortum & in Euxinum pontum, a sinistra relinquens Germaniam, Vngariam, Poloniā, Moscouiam &c. A dextra uero Illyricum, Dalmatiam, Thraciam, Macedoniam, reliquamq; ultimam Græciam. Præiacent quoq; Europæ insulæ, extra colūnas Herculis, Gades & Cassiterides & Britannicæ. Intra columnas uero Gymnesiæ, aliæq; Phœnicum insulæ, aliæq; Massiliensium & Ligurum, &c.









NOVA TABULA

Bibliothek  
Karlsruhe





A N G L I C A  
næ insulæ noua descrip-  
tio, complectens & HI-  
B E R N I A E & S C O T I  
A E propinquoies limi-  
tes.

Reliqua quæ hic de utraq; insula  
obiter dicenda fuerant, inueni-  
es in Appendice geographica,  
pagina 163.



# ANGLIA II. NOVA TABVLA





AVIA TAVO

RICHARD

1800

1800  
1800  
1800

Landesbibliothek  
Karlsruhe

1800

1800



H I S P A N I A



# HISPANIA

HISPANIA VNDIQUE ALLVITVR MARI, excepto eo laterē quo Galliam cōtingit, ibi enim altissimis Pyreneis montibus secernit̄ ab ea. Hæc olim in tres fuit distincta partes, Baticam scilicet, Lusitaniam & Tarraconensem. Et secundum Berosum primus rex eius fuit Tubal, Nohæ nepos: qui uidens terram aptam pro pecoribus nutriendis, studuit in ea propagare rem pecuariam, unde & terrā hinc uocatam putant Tarraconam, quasi תרין קנין id est, bouum possessio. Huic successit Iberus, à quo fluuius Iberus denominatus est, & regio quam perlabitur Celtiberia. Sextum regem asserunt fuisse Batum, à quo Bética regio nomen accepit. Decimus rex fuit Hispanus, aut secundum alios Hispalus, qui toti regioni Hispaniæ nomen reliquit. Duodecimus fuit Hesperus, à quo etiam Hispania Hesperia appellata est. Decimus septimus fuit Lusus, à quo Lusitania, q̄ hodie est Portugallia, denominata est. Quando uero Romani imperare cœperūt in Hispania, diuisa fuit in duas prouincias, Baticā scilicet & Tarraconensem, durauitq; illa diuisio usq; ad Attilam, qui rursus aliam in ea fecit distinctionem. Posteris uero temporibus diuisa fuit in quinque regna, Galliciam, Nauarram, Castiliam seu Legionū regnum, Cataloniam, quæ & Arragonia est, Portugalliā & Granatam, Gallicia non diu proprium habuit regem, ideo in numerum non uenit.






# HISPANIA III. NOVA TABVLA



HISPANIA M diuidunt à Gallia mōtes Pyrenæi. Et hinc duo erumpūt ramenta per regionem ipsam, quorū alterum etiā usq; ad Portvgalliam protenditur, eam à Galicia separans, forū utiq; uaria uulgaria nomina ex gēibus iuxta habitantibus. Pluriorū nomina sicut & ciuitatum ferē omnia hodie sunt mutata. Baxim enim nūc uocant *Guadalequibis*, *Anam Guadianam*, *Tagū rāo*, *Celticum promōtorium Encastris*, *Iberum ebrum*, *Valerianū Concham*, *Calagurium Calaberran*, de quibus infra pag. 103 copiosius dicitur.



NOVA TABULA



Landesbibliothek  
Karlsruhe





## GALLIA

GALLIAM SIC DICTAM PVTANT A Galate rege, filio Herculis, qui cōdita urbe Alexia, quā posteris temporibus Iulius caesar fregit, in Burgundia se dem collocauit, à quo regio ipsa Galatia nūcupata fuit. Romani autem dementes unam syllabam pro Galatia Galliam appellauerunt. Alij putant Galliam deriuari à gala lacte, quod Galli candidiores essent Hispanis. Distinxerunt autem ueteres Galliam in Cisalpinam, quomodo uocatur Lombardia, & Transalpinam. Item in Togatam & Comatā. Comati Galli nutriebant pilum, Togati detontebāt. Comata diuidebatur in Belgicam, Celticam, & Aquitaniam. Celtica uero distincta fuit in Lugdunensem & Narbonensem seu Bracatam, quibus nostro æuo successerūt Delphinatus, Subaudia, Prouincia & Burgundia. Aquitania retinuit nomen suum usq; ad tempora nostra. Ad Belgicam uero olim pertinuerūt Alsatia, Lotharingia, Neustria, Austrasia Brabantia. Flandria, Normandia & Francia.

32





# GALLIA IIII NOVA TABVLA





ANVAFTABVA

Landsbibliothek  
Karlsruhe





# HEL V E T I A E

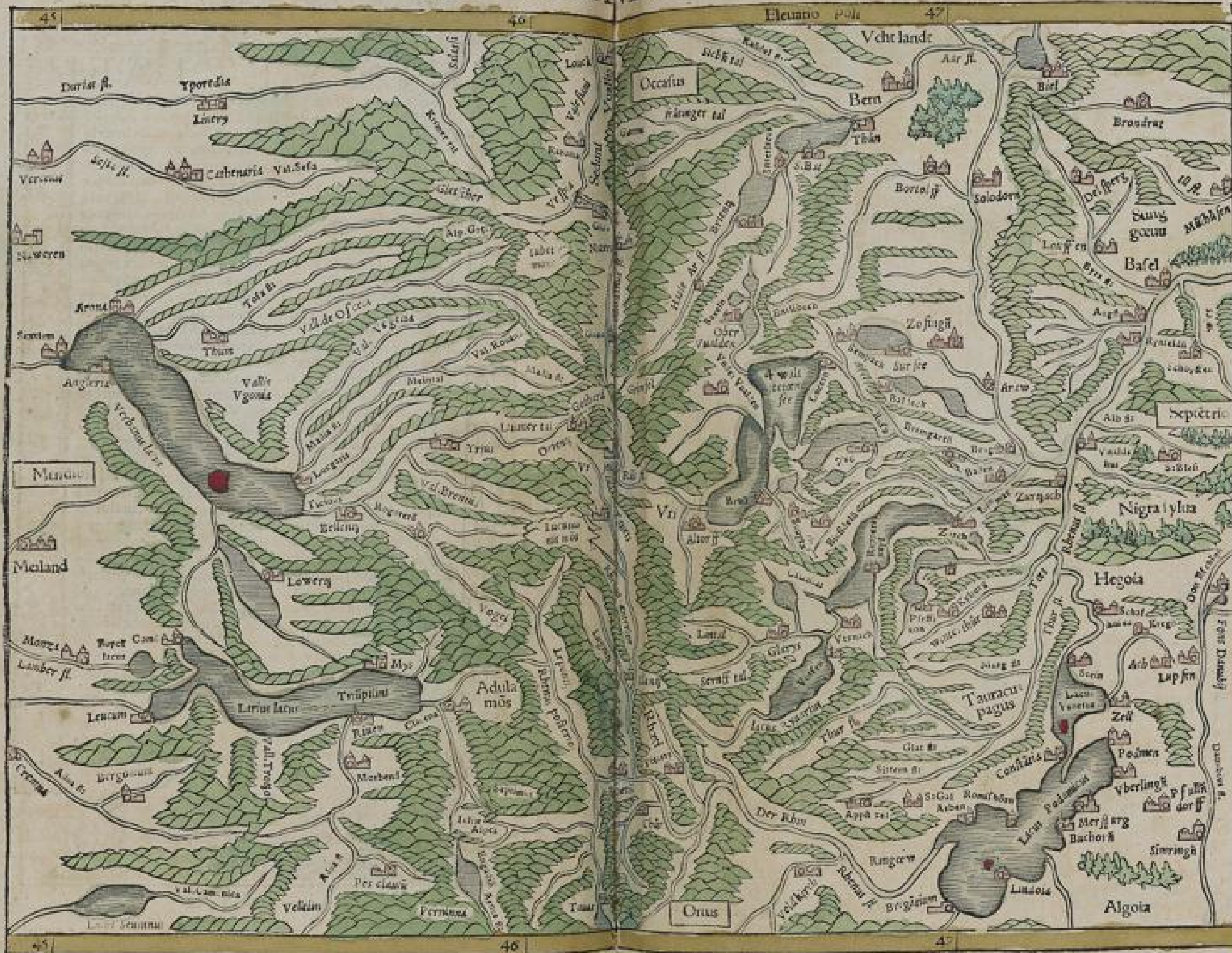
NOVA DESCRIPTIO. Rhetiam & Heluetiā tibi offert hęc tabula, lector studiose, ut nouissime à clarissimo uiro Aegidio Tschudo est descripta. Habet autē uera & antiqua Rhetia locum in Lepontijs alpibus, iuxta utranq; Rheni originē, includens omnes circūiacentes ualles & montes, quorū multi procurrunt ad eum usq; locū, ubi uterq; Rheni riuus in unū coalescit fluuiū. Est autē inter hos duos Rheni riuos, haud procul à posteriori Rheno, supra uero utriusq; amnis coitū spatio pedestris itineris, quod media hora cōfici potest, cāpus quidā pulcher, cui imminet collis in suo uertice arcem gestans celebrem & peruetustā, nomine Rhetiū, quod hodie Germanica lingua uocatur Ratzuns, & cōiectura magna est, illud olim à primis Rhetis, postq; Italię finibus excesserāt, & horrendos alpinos montes occupauerant, extructū. Fuit & alia peruetusta arx in regione illa, quę modo in ruinis iacet, appellata olim Rhætia alta, hodie autē corrupto uocabulo uocat Realt, distatq; à Ratzuns itinere pedestri duarum horarū & dimidię. Postq; autē Rheti in asperis illis locis aliquādiu cōfederūt, facti sunt ex loci asperitate bellicosi & animosi, studuerūtq; ditionē suam propagare ultra Alpes usq; ad Comū, Veronā & Tridentū, citra autē Alpes usq; ad lacū Riuanū, quem uulgo Vuallensee uocant, & ad Brigantium, ubi initium est Podamici lacus.

Heluetiorum regionē Cęsar describit tribus hisce limitibus, Rheno, Rhodano & Iura monte. Errant ergo qui Alsatia uident dicere Heluetiā. Mons Iura hodie multa habet nomina: incipitq; propē oppidulū Brug ad Arolam flumē, ubi Boetzberg dicit, deinde rectā uersus occasum ad Salodorū progreditur, ubi hodie Houuenstein dicitur. Deinde ad Biel opp. & ad Nouū castrū, tandemq; deflectit Geneuam usq;. Porro hodie tota Heluetiorum democratia siue regio in XIII. ciuitates est diuisa (uulgo angulos uocat, & Franci Contones) quarū nomina, ut publicē in concilijs se dent, hęc sunt: Tigurū, Berna, Luceria, Vria, Suicia, Syluania, Tugium, Clarona, Basilea, Friburgū, Salodorū, Schaffhusia, ac Abbatisella. Vndecim tamen duntaxat intra ueros regionis Heluetię limites concluduntur. Basilea enim nō in Heluetijs, sed in Sequanis iacet & Schaffhusia in Germania. Porro ex his tredecim, Vria, Suicia, Syluania, Clarona, ac Abbatisella, non sunt oppida, sed uicorum cōuētus, equata omniū libertate, & ab his, maxime Vris, Suicis ac Syluanis, Heluetiorum nostra ętate libertas est orta. Ipsi tamen multis oppidis ac arcibus imperant, contrario atq; in alijs regionibus, more. Hęc Henricus Glareanus.



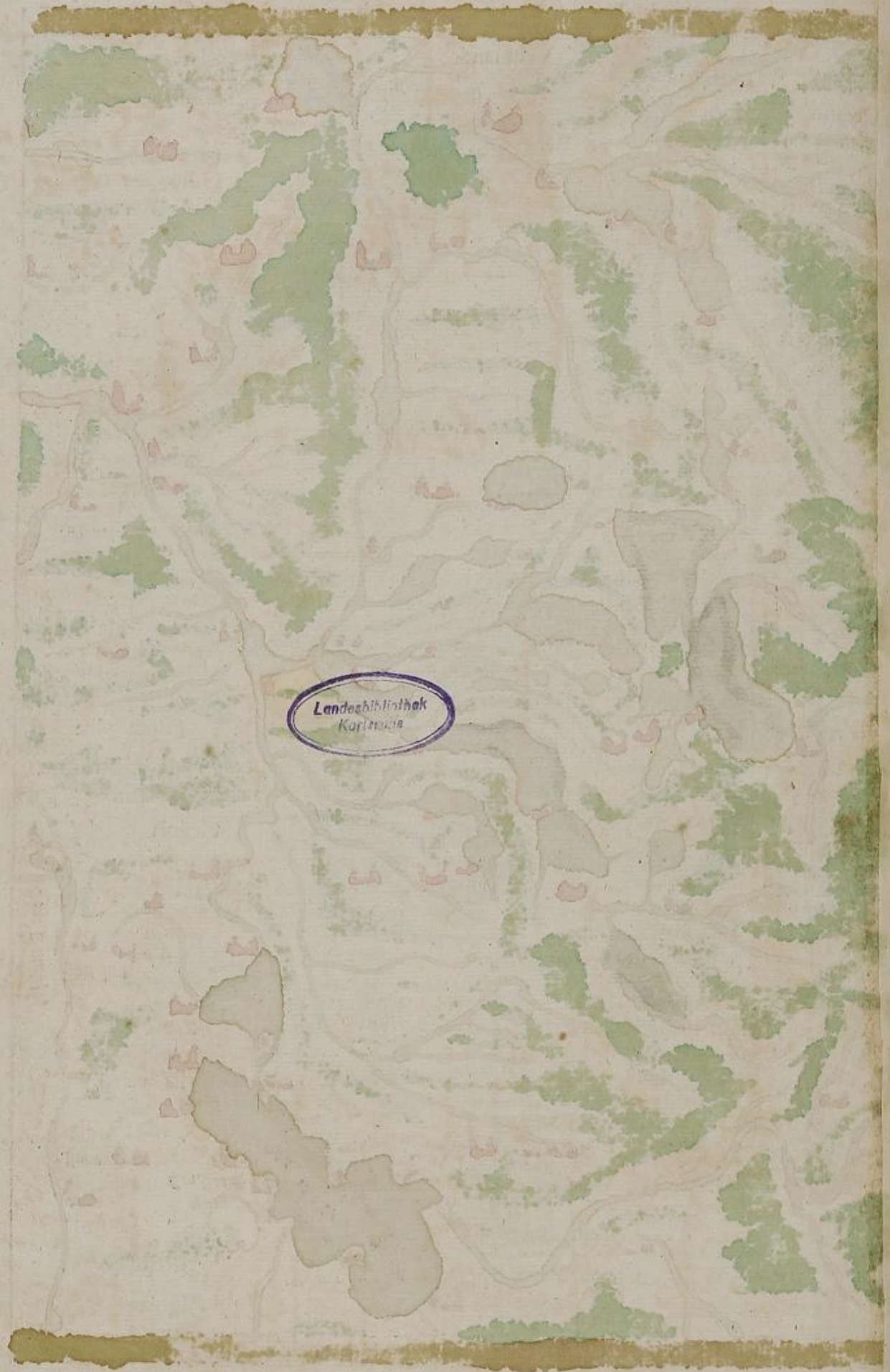


# HELVETIA PRIMA RHENI ET V. NOVA TABVLA





BT V. NOVA TABULA




Landesbibliothek  
Karlsruhe







# GERMANIA



De Germania clarissima natione & dulcissima patria nostra, multa hic occurrerent scribenda, sed loci angustia cogit nos abbreviare sermone. Hæc itaq; in superiorem & inferiorem, mediante fluuio Mogono, diuiditur. Inferior habet hæc nostra ætate Brabantiam, Hollandiã, Hassiam, Vuestphaliã, Saxoniam, Frisiam, Pomeraniam, Prussiam, Thuringiam, Misniam &c. Superior uero habet Alsatiam, Heluetiã, Sueuiam, Franconiam, Bauariam, Austriam, Stiriam &c. Inferior eo tempore quo Roma floruit, cultior fuit superiori. Nam scribit Tacitus, Germaniam olim fuisse horridam syluis & paludibus infœcundam, frugiferarumq; arborũ & omnis culturæ impatientem, id quod nõ de tota Germania, sed de ea quam Rhenus & Danubius includunt, dixisse accipendum est. Obducebatur enim tunc ferè tota Sueuiã, inferior Bauaria & Franconia, Hercynia sylua. Nunc uero tota colitur, adeo ut Hercyniæ syluæ nullæ reliquæ supersint, præterq; in locis montosis, ut est in Nigra sylua, in Ottonica, Speshartica & Bohemica sylua. Sed nec loca illa, quãtumlibet horrendam præ se ferant faciem, carent habitatoribus, ciuitatibus, arcibus, monasterijs & uillis, præsertim cum ex cõuallibus insignes undiq; amnes procurrant, & cuncti in Rhenum & Danubium ruant, & mirum in modum per eos populus unus alteri ferat opem, adducatq; ea quæ apud se abundant & alibi desiderantur, qualia sunt, ligna ædificijs apta, metalla, picearum arborum liquor, casei, butyrum &c. quæ ex montosis locis in magna copia in terram planam euehuntur, & pro eis frumentum & uinum reportantur. Quàm celebres urbes intra quadringentos annos in superiori & antiqua Germania exortæ sint, nemo est qui id ignorat, nisi qui nõ uidit Nurnbergam, Ulmam, Herbipolim, Bambergam, Vratislauriam, Ambergam, Norlingam, Heltprunnam, Heidelbergam, Stuckgardiam, Thubingam, Friburgum, & alia penè infinita oppida, quæ intra Rhenum & Danubium post translatum in Germanos imperium sunt extructa. Dici nequit, quantum ista superior Germania in oppidis, castellis & uicis, arcibus, monasterijs & pagis creuerit post memoratũ tempus, ut uix satis loci fuerit tot Ducibus, Lantgrauis, Margrauis seu Marchionibus, Burggrauis, Palatinis comitibus, Comitibus, Liberis, Baronibus, Nobilibus, Episcopis, Abbatibus & Præpositis, in quos tota Germania, exceptis imperialibus ciuitatibus, quæ Imperatorem dominum agnoscunt, est distributa. Multi plebei sub exactoribus istis duram seruiunt seruitutem. Porro mores & uestitus Germanorum, tam præfectorum quàm subditorum indies mutantur, sanguinarijs militibus semper aliquid noui ex bellis afferentibus. Hinc enim increbuit & incruduit, potandi, iurandi, lacerandi uestes, ocidendi & ludendi pessima consuetudo. De Sueuis, Bauaris, Franconibus, Alsatibus & Rhenensibus, suis quibusq; dicetur locis.





# GERMANIA. VI. NOVA TABVLA





NOVA TABULA



Landesbibliothek  
Karlsruhe





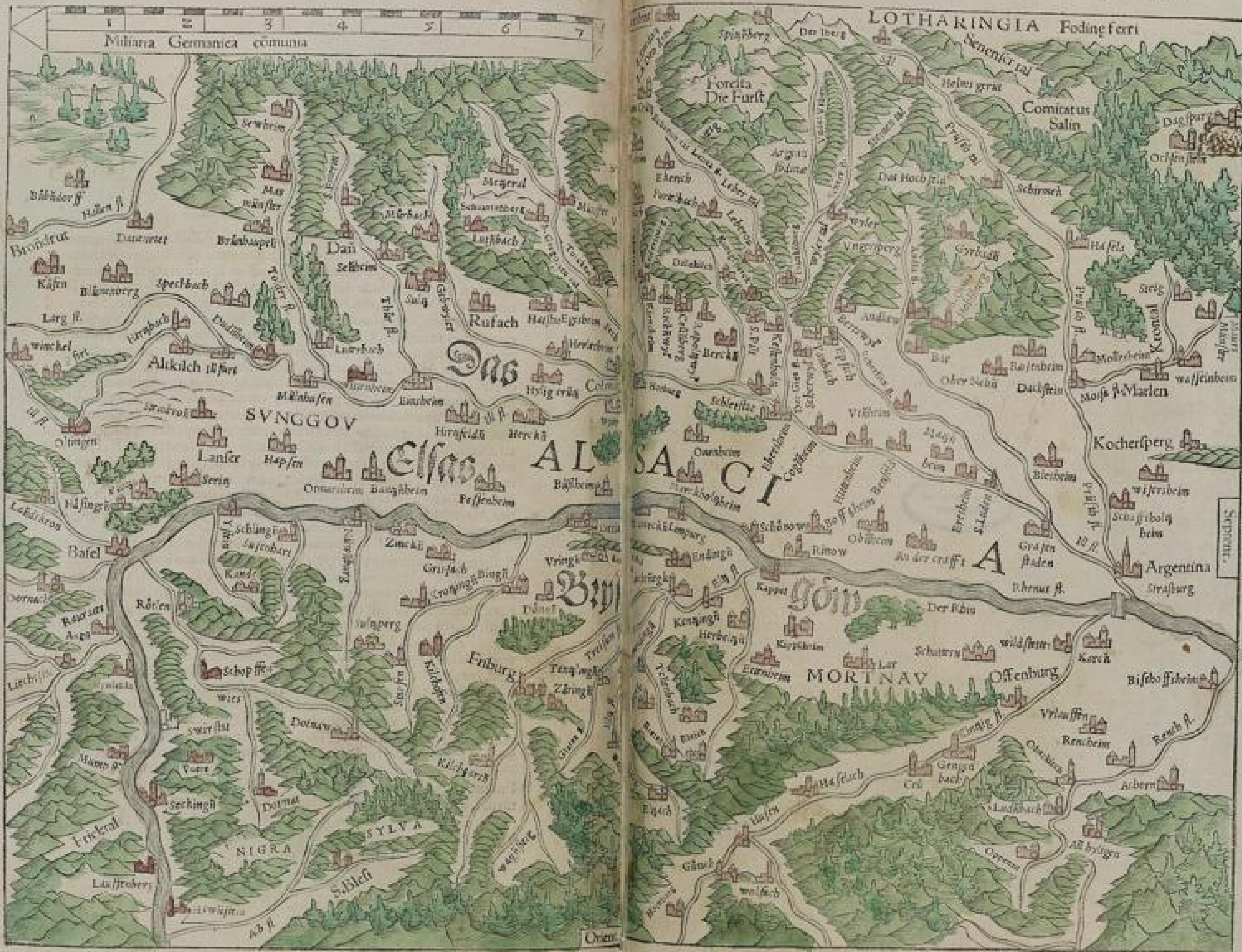
## ALSATIA ET BRIS GOIA

Alsatia uel secundum alios Elsatia, ab Illa seu Alsa fluuio, ut alij uocant, id habet nominis. Oritur hic fluuius in Vocetio monte, ubi Alsatia initiū sumit, & apud Argentoratū regionis huius metropolim & ferè terminū aquilonarem, Rheno miscetur. Latitudo terræ huius parua est, quippe quam includunt Rhenus & mons Vogesus, qui Alsatiam ab occidente determinat à Lotharingia, si cutab oriente Rhenus fluuius eam separat à Brisgoia. Profluūt ex Vogeso plurimi amnes, ut tabula ostendit. Sunt etiam in eo ditissimæ argenti, æris & ferri mineræ, præsertim in ea ualle, quam uocant Lebertal. Porro ubi mons ipse desinit in planitiem Alsatie, profert aureum nobilissimūq; uinum, & id in tāta copia, ut Heluetijs, Sueuis & Bauaris, alijsq; circumiacentibus regionibus magnā suppeditet abundantiam. Sed & plana terræ tam multū proferunt frumenti, ut Sumgoia seu Sequania alimentum ministret Heluetijs, Burgundis, & Lotharingis, quin & Italia superioribus annis tempore magnæ famis escam petiuit ex Alsatia. Numerantur in angustia huius tam fertilis terræ præter innumeras uillas & uicos, 46 muratæ ciuitates & oppida, atq; 50 arces. Regio autem ipsa diuiditur in superiorem & inferiorem Alsatiam. Superiori præsent archiduces Austriae & inferiori episcopus Argentiniensis. Insigniores tamen urbes, ut sunt Argentinia, Hagenoia, Selestadium, Colmaria, Mulnhusium & Basilea, imperatorem immediatum agnoscunt dominum.

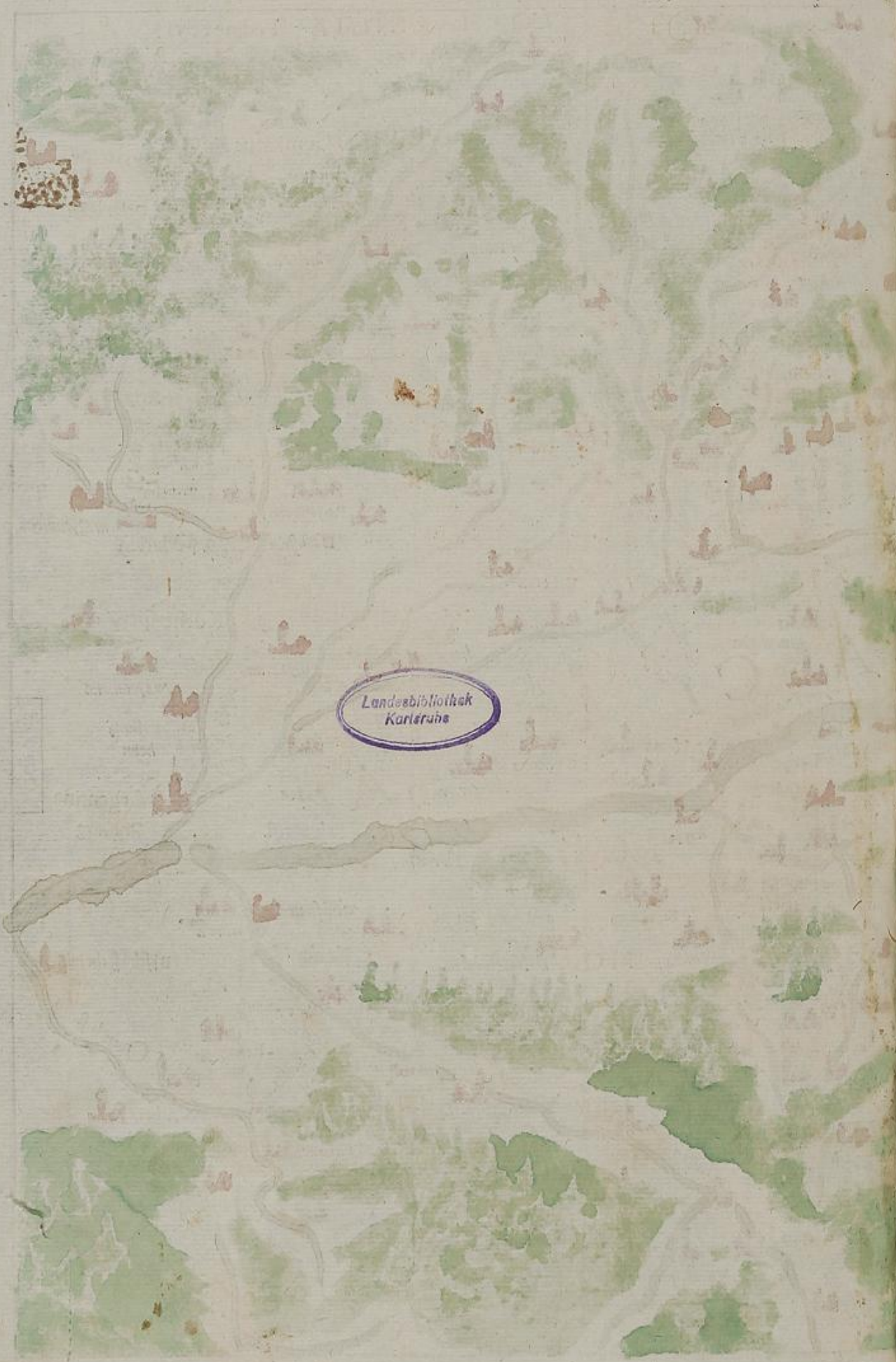
**B R I S G O I A** à Brisfaco metropoli hoc sortita est uocabulum, tam & si temporis successu Friburgum superauerit Brisfacum in magnificentia & diuitijs. Fuit hoc Friburgum circa annum Christi 1100. ex uilla in ciuitatem mutatum, habuitq; proprium comitem, sed cum non conueniret inter illum & Friburgenses, anno Christi 1367. ciues sese redemerunt ab eo, suppeditante duce Austriae pecuniam, cuius dominio sese subiecerunt. Conditores ciuitatis fuerunt duces à Zaringen, & horum primus uocatus fuit Bertholdus, cui successit frater eius Conradus, & hic habuit filium Bertholdum nomine, qui anno Christi 1178. condidit Friburgū in Oechtlandia. Huic successit Bertholdus filius, qui ex filia comitis à Kiburg duos sustulit filios, sed quos nobiles ueneno sustulerunt. Cumq; ex genealogia illa non superesset nisi Bertholdi soror, quam habuit uxorem Egon comes à Furstenberg, obuenit illi hæreditatis iure Friburgum. At cum inter comitem illum & Friburgenses non conueniret, ut iam quoq; diximus, Friburgenses tradita comiti pecunia magna, elegerunt duces Austriae pro dominis. Anno salutis 1450. Albertus dux Austriae fundauit Academiam Friburgensem. Est parua regio Brisgoia, sed supra modum fertilis in uino & frumento. Vinum in multis locis est tam nobile ut Alsatium,



ALSATIA ET BRISGAVIA II RHENI ET VII. NOVA TABVLA.







Landesbibliothek  
Karlsruhe



postea ere  
cipue Sto  
dericus ue  
cum & H  
stein, sicu  
nes Hoch

Fuerant  
latini à T  
cessiones  
ipsi sape  
selection  
ctor (eos e  
tus, cui su  
quidam, r  
& filio ei  
& Corad  
Bauariz,  
Friderico  
tor palat  
1104. sep  
radus rel  
dux Saxo  
ilte Henr  
eam palat  
monialite  
tu filius ei  
patus hae  
ducatum  
latinaru  
questratu  
Rudolfo  
Rudolfu  
fuerit à p  
men eius  
& Ruper  
post prae  
& regim  
genti op  
lam relin  
fratris fil  
tum non  
uxorem



# TERTIA RHENI

T A B V L A.



Ontinet hæc tabula Marcam Badensem, Vuasgoiam, Vuëstricham, ditionem principis Palatini &c. Thermæ Badenses, ubi Marchio ipse residere solet, inuentæ dicuntur tempore Antonini imperatoris, circa annum Christi 126. Otto autem tertius imperator, longe postea erexit circumiacentem regionem in Marcam, additis oppidis aliquot, præcipue Stollhofen & Etlingen, quæ antea fuerant abbatis Vuissenburgensis. Fridericus uero secundus, cum defecisset comitatus Kreichgoiensis, adiecit Durlachum & Heidelbergum. Porro Rastet & Cuppenheim accesserunt ex ditione Eberstein, sicut Phortzen & Cell ex ducatu Sueuico. Nouissime accesserunt regiones Hochberg & Rœtelen,

## PALATINATVS.

Fuerunt olim multi & uarij comites Palatini, nempe palatini à Vuittelspach, palatini à Thubingen, palatini à Schiern & palatini à Rheno, quorum omnium successiones iam dudum defecerunt, præter Palatinorum Rhenensium, sed qui & ipsi sæpe defecerunt, & hodie quidem nulla nominis eorum extaret memoria, nisi electionis dignitas principatû illû sustinuisset. Primus palatinus comes & elector (eos em̄ qui fuerunt ante Ottonē tertium hic omittimus) fuit Henricus appellatus, cui successit priuignus eius Sifridus, pater sanctæ Kunegundis. Nam scribunt quidam, memoratum Henricum uxorem duxisse, relictam principis Brabantini, & filio eius Sifrido tradidisse Palatinatum. Sifridus reliquit duos filios, Ezelinû & Cōradum. Qui cum sine hærede decessissent, Henricus dux Saxonie & dux Bauarie, cognominatus superbus, adeptus palatinatum, ob superbiam suam à Friderico primo anno 1180 rursus hac dignitate priuatus est, tradiditq; imperator palatinatum fratri suo Conrado, duci Sueuie, qui & postea anno Christi 1204. sepultus fuit prope Heidelbergum in monasterio Schoenawësi. Hic Conradus reliquit unicam filiam, Agnetem nomine, quam duxit uxorem Henricus dux Saxonie, filius Henrici superbi, factusq; est per eam comes Palatinus. Et cum iste Henricus aliam sobolē præter filiã Gertrudē non haberet, translatus fuit per eam palatinatus ad Ottonem ducem Bauarie & comitem à Schiern, cui matrimonialiter fuit iuncta, anno scilicet Christi 1225. Huic successit in utroq; principatu filius eius Ludouicus, qui & ipse filium Ludouicum nomine, utriusq; principatus hæredem reliquit. Et hic Ludouicus duos habuit filios, Ludouicum, qui ducatum Bauarie retinuit, & Rudolfum, qui partem aliquam in Bauaria cum palatinatu possedit. Et ab eo tempore usq; in hodiernum diem Bauarie ducatus sequestratus fuit à palatinatu, tã & si tituli non fuerint discreti. A memorato enim Rudolfo progeniti sunt omnes principes palatini, qui hodie extant. Et licet ipse Rudolfus per fratrem suum Ludouicum imperatorem & ducem Bauarie pulsus fuerit à palatinatu, eo quod suffragium suum in electione non dedisset ei, filij tamen eius ob id non fuerunt spoliati ditione patris, sed successerunt ei Rudolfus & Rupertus, tertius uero Adolfus nomine, licet fuerit secundo natus, cessit tamen post præmaturam mortem Rudolphi primogeniti Ruperto, quod is prudentior & regimini aptior esset. Hic Rupertus anno Christi 1346 instituit in Heidelbergensi oppido studium uniuersale. Et cum nec ipse nec Rudolfus prolem masculam relinqueret, factus est post mortem eius princeps elector Rupertus Adolphi fratris filius: qui ducens uxorem filiam regis Sicilie, sustulit ex ea filium Rupertum nomine, qui postea factus est Romanorum rex. Duxit autem iste Rupertus uxorem filiã Burggrauij Nurnbergensis, & genuit plurimos filios, nempe Otto





# TERTIA RHENI NOVA TABVLA





nem, Fridericum, Rupertum, Ludouicum, Iohannem & Stephanum. Rupertus in ipso iuuetutis flore obiit, reliqui uero fratres inter se diuiserunt patris ditionem. Ludouicus factus est elector, habuitque uxorem filiam regis Cypri, & fuit executor concilij Constantiensis. Ottoni obuenerunt Mospach & Numarckt, sed in filio eius Ottone nomine, defecit hæc linea. Porro Friderico tulit fors Ambergâ Bauariæ ciuitatem, mortuusque est sine hærede. Iohanni cessit in hæreditatem Nuenburg oppidum Bauariæ, & is reliquit filium nomine Christophorum, qui factus est rex Daniæ, & obiit sine prole. Stephano obuenuit Zweibrucken cum annexa ditione, ductaque Anna hærede comitatum Veldentz & Sponheim, genuit Ludouicum & Fridericum. Ludouicus, cognominatus niger, possedit Zweibrucken & Veldentz. Fridericus uero in possessionem accepit Siemern & comitatum Sponheimensem. Huic Friderico successit filius Iohannes, Rupertus uero alter filius, factus est episcopus Ratisponensis. Iohanni successit filius Iohannes, qui nostro auctori ducatu præsidet, uir admirandi ingenij, & plurimis nature dotibus conspicuus. Porro Ludouicus elector genuit Ludouicum & Fridericum. Ludouicus genuit ex filia ducis Subaudiæ Philippum in ipso iuuentutis flore, moriensque reliquit fratrem filij tutorem & principatus rectorem. Philippus factus uir successit patruo, genuitque multos filios, ex quibus primogenitus Ludouicus hodie principatui præsidet. Hæc fortassis prope diem in germanica lingua latius describemus.





# HVNORVM PRÆSIDIVM.



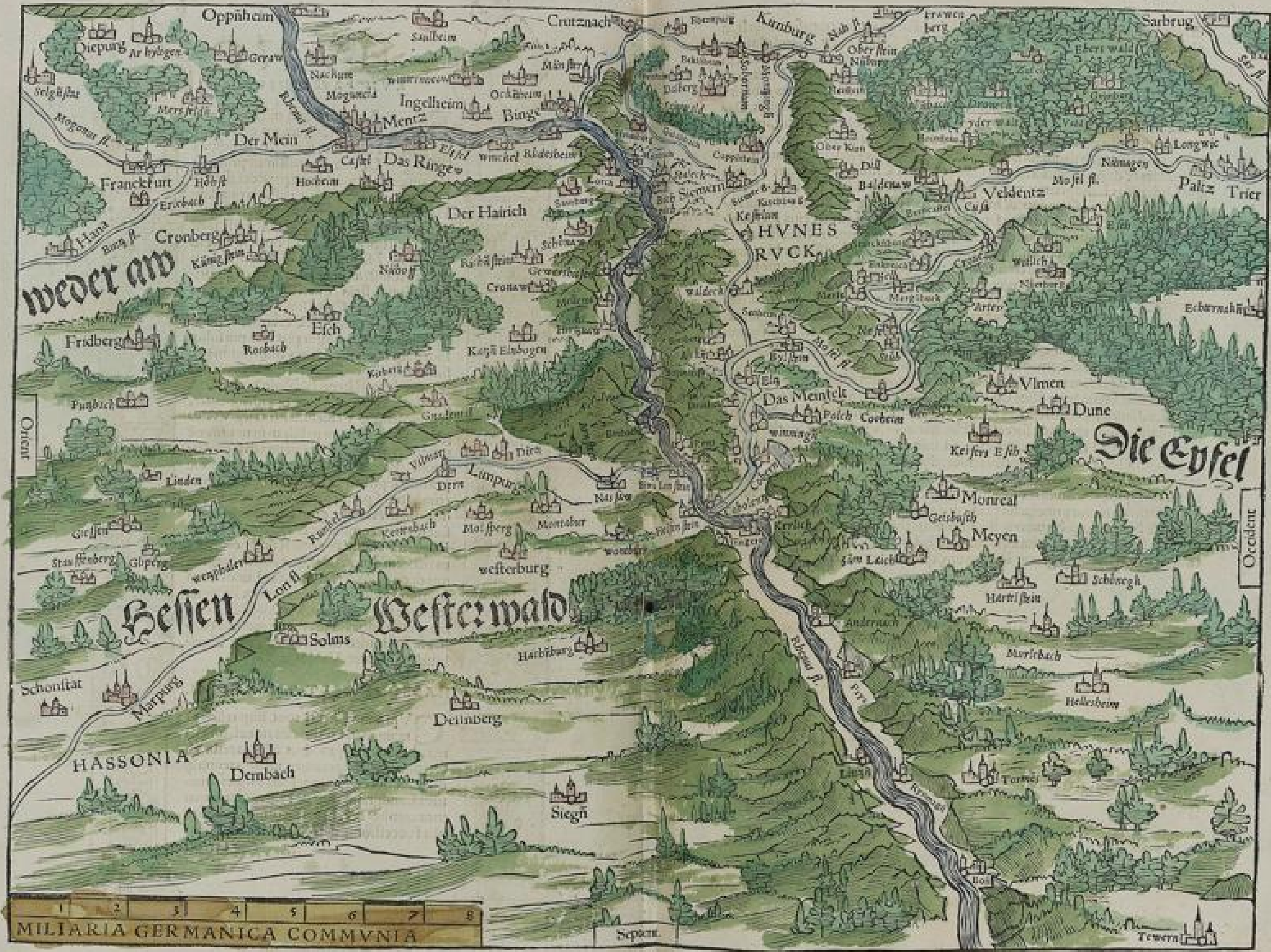
**H**A regio, quam uulgo Huneruck uocāt, putatur olim fuisse Hunorum statio seu præsidium. De qua illustrissimus princeps Iohannes Palatinus, qui ei præsidet, ista supeditauit. Extant adhuc uestigia quædam Hunorum in regione nostra. Nam haud procul à Siemern oppido nostro est fons quidā, qui uocatur Hounenborn, id est, Hunorū fons. Est & arx quædā, quam uulgus uocat Hoinstein, in Cācellarijs uero appellatur Hunoltstein, quasi Hunorum rupes. Et aliud castrum Castellun, quasi castellum Hunorum. Porro Ruck Germanis sonat tergū: tergo aut utuntur pro tuto præsidio. Erat itaq; regio ista Hunis olim tutum præsidium ob id potissimum, quod his tribus fluuijs Naha, Rheno & Mosella circūscribitur. Sed cum comites Spanheimenses, Ringrafenses, Veldentzenses atq; Vuilgrafenses exercitum ualidum in unum coëgissent, colluuiem illius gentis in fugā uerterunt. Regioni huic, ut diximus, hodie præsidet princeps Palatini, heredes facti comitatuū Spanheim & Veldencensis per dominam Annam, quæ unica filia & heres fuit utriusq; comitatus, & quam Stephanus Ruperti Palatini & regis Romanorum filius uxorem duxit. Reliquit autem Stephanus duos filios, Fridericum & Ludouicum nigrum. Friderico obuenerunt ex Palatina tu Siemern, Bolanden, Vualdeck & Erenberg cum annexis prædijs, à matre, Spanheim. Ludouico uero cessit à patre Zwei brucken, à matre Veldentz &c.

## HASSONIA ET THVRINGIA.

**C**Vm anno Christi 1001. imperiū Romanum in Germanos translatum uarijs dignitatum gradibus adornaretur ab Ottone tertio imperatore, instituerenturq; quatuor duces, quatuor marchiones, quatuor Landgrauj, quatuor Burggrauj, quatuor comites &c. breui factum est, ut ob uirilis successionis defectum iste ordo cōfunderetur



QVARTA RHENI ET IX·NOVA TAB





deretur & interrumpetur, tituli & dominia disiungerentur, transferrenturq; in  
aliam lineam & ditionem. De Hassonia quidem scriptum inueni, quod olim fue-  
rit comitatus subiectus Landgrauio Thuringensi, sed postea & ipsa surrexit in  
Landgrauiatum. Anno Christi 1241 defecit linea Landgrauiorum Thuringen-  
sium sub Friderico secundo, translatumq; est dominium ad Marchiones Misniae.  
Nam Alberti marchionis Misniae mater fuerat filia Landgrauij Thuringensis. De-  
inde anno Christi 1423. cum elector dux Saxoniae sine prole moreretur, impera-  
tor Sigismundus dedit ducatum illum dominis Misnensibus, & ab eo tempore  
triplicem habuerunt titulum: nam sunt Landgrauij Thuringenses, Marchiones  
Misnenses & duces Saxoniae. Circa Annum Christi 1120. praefuit Thurin-  
giae Ludouicus Landgrauius gener Lotharij imperatoris & ducis Saxoniae, cui  
successit Ludouicus filius eius, & huic quoq; successit filius Ludouicus, qui an-  
no Christi 1182. sine prole in terra sancta obiit, successitq; ei frater eius Herman-  
nus, cuius filius Ludouicus duxit uxorem Elisabetham regis Vngariae filiam, suscepitq;  
ex ea filiam nomine Sophiam, quam duxit Brabantiae dux, & filium Herman-  
num, qui cum sine prole moreretur anno 1241. Sophia soror conabatur filium  
suum Ludouicum ducem Brabantiae in fratris substituere locum, at Misnenses re-  
nuentes praefecerunt Landgrauiatui Albertum Henrici Marchionis sui filium.  
Tunc Sophiae alter filius nempe Henricus dux Brabantiae, factus est Landgrauius  
Hassoniae. Quae sequuntur suppeditauit Io. Dryander Hasso, uir ob insignem  
eruditionem doctis quibusq; notus. Henricus dux Brabantiae & Landgrauius  
Hassoniae genuit Ottonem successorem. Otto duos habuit filios, Henricum qui  
ei successit sed prolem non reliquit, & Ludouicum, cuius filius Hermannus pa-  
truo successit. Hermannus filius Ludouicus successit, Ludouicus habuit quatuor  
filios, Ludouicum successorem, Henricum qui ducta ultimi comitis de Catzenelbo-  
gen filia, socero in comitatu successit, Hermannum, qui factus est archiepisco-  
pus Coloniensis, Fridericum qui puer obiit, Ludouicus duos habuit filios, & uter-  
que uocatus fuit Guilielmus, prior senior, alter medius: habuit & Henricus fili-  
um nomine Guilielmum, & hic iunior appellatus fuit. Senior Guilielmus pa-  
tri successit, quo praematura morte sublato, procurante archiepiscopo Coloni-  
ensi, Guilielmus iunior principatui praeficitur atq; comitatibus Catzenelbogen,  
Dietz & Nidda, duxitq; uxorem filiam comitis Palatini, at cum ipse quoq; in iu-  
uentutis flore moreretur, tota ditio ad Guilielmum medium peruenit. Et hic  
tempore belli Bauarici genuit Philippum, qui iam praesidet principatui.





# BRABANTIA ET GELDRIA

Continet tabula ista Brabantiam, cuius termini sunt ab oriente Mosa fluuius, ab occidente Scaldia fluuius & Hannonia; Hollandia à septent. & comitatus Namurci à meridie Inter Rhenum & Mosam comprehenduntur ducatus Cleuens, ducatus Geldria, ducatus Iuliacensis & ducatus Limpurgensis. Ducatus Limpurgensis ab Henricis imperatoribus erectus cito defecit, additusque est ducati Geldriae. Anno uero millesimo ducentesimo nonagesimotertio captus dux Geldriae in bello à duce Brabantie, pro sui liberatione magnam partem de ducatu Limpurgensi dedit duci Brabantie. Comitatus Geldriae initium sumpsit anno salutis 935. Postea an. Christi 1329. factus est ducatus per imperatorem Ludouicum. Quo anno & comitatus Iuliacensis dicitur factus marchionatus, ac deinde post triginta annos, erectus in ducatum. Ducatus uero Bergensis seu Montensis primum fuit comitatus, ac deinde factus est marchionatus per Carolum quartum, cuius filius Vuentzeslaus paulo post marchionatum sublimauit in ducatum. Metropolis illius ducatus dicitur esse Deuselberg, è regione Geldriae situm habens. Dominium Cleuense in concilio Constantienti, anno scilicet Christi 1417. surrexit in ducatum. Ducatus Brabantie successiue multos & uarios habuit dominos. Ab initio fuit sub duce Lotharingie. Deinde anno Christi 1106. Henricus quintus tradidit illum dominis de Louanio. Et cum illorum posteritas quoque deficeret, rursus peruenit ad Lotharingios. Cumque dux Iohannes anno Christi 1355. sine uirili semine decederet, filia eius Iohanna ducto marito Vuenceslao Bohemo, illoque mortuo, ducatus praefuit 22. annis, post cuius obitum, sororis suae nepos nempe Antonius, Philippi ducis Burgundiae filius, propinquior haeres successit in ducatu. Et cum is quoque sine uirili semine hinc migraret, fratris sui Iohannis ducis Burgundiae filius Philippus nomine, factus est dux Brabantiae, anno scilicet 1434. Subiugauit & Hollandiam atque Selandiam dominio suo. Huic successit Carolus filius eius Burgundiae dux, cuius filiam Mariam Maximilianus imperator duxit uxorem, factusque est per eam dux Burgundiae, dux Brabantiae, comes Hollandiae & Selandiae &c.

Locorum quorundam huius tabulae interpretatio.


Colonia agrippina	Coln	Traiectum superius	Mastricht
Aquisgranum	Ach	Traiectum inferius	Vtrecht
Iuliacum	Gulch	Mechlinia	Mechel
Leodium	Lutich	Antuuerpia	Antorff Antwerp
Hannonia	Hennengow	Louanium	Loenen
Nouiomagum	Newmegen	Bruxella	Brussel
Tongari	Tongerem		



# BRABANTIA V. RHENI ET X. NOVA TABVLA.







Landesbibliothek  
Karlsruhe

SV

Nu  
faerun  
compr  
cum P  
Marca  
plana  
carum  
occup  
bus, p  
tura  
inueni  
sunt to  
cuius f  
gnit  
rem fil  
eius. P  
dit uni  
hzrede  
pe Oto  
Bertho  
fen. H  
Frideri  
factus  
canū. H  
succes  
per eā  
Sicilia  
ctus in  
se Her  
Sicilia  
las in fi  
ter occ  
zquita  
aut hec  
quis in  
dam fil  
quiter  
quoru  
donec  
genfer  
Christi

Hac  
usq; ad  
nobilit  
copiam  
gnum



# SVEVIA ET BAVARIA

Nulla natio in Germania tam diu retinuit nomē suum ut Sueui, quippe qui longe fuerunt ante Saxones, Francones & Bauaros. Patuit etiam Sueuia olim latissime, ut comprehenderit Brisgoiam, Nigram syluam, Hegoiam, Eregoiam usq; Tigurum, lacum Podamicum, Algoiam, Lechgoiam, Vindeliciam, Vuirtembergum, Kreichgoiā, Marcam Badensem & Rhetiam quę est circa Norlingen. Est autem regio ipsa partim plana & partim mōtuosa, & satis fertilis, in plerisq; etiam locis, potissimum iuxta Nec carum fluuium, uinum proferens. Nihil est in ea ociosum, nisi quod paludes & sylue occupant. Habet autem multas syluas & frequentem uenationem, abundat & pecoribus, præsertim in Nigra sylua. Sunt in ea plurima oppida, uillę & uici, sed & arces, natura & arte munitę, præsertim in Hegoia sunt arces quales in uniuersa Germania non inueniunt, in tam editissimis & præcipitibus sitę montibus, quę ueluti propugnacula sunt totius Sueuię. In Sueuia oritur celeberrimus totius Europe fluuius, Danubius, cuius fontem diligenter in hac signauit tabula. Habuit Sueuorum natio à Caroli magni temporibus proprium ducem. De hoc enim Carolo legimus, quod duxerit uxorem filiam Gotfridi ducis Sueuorum, mansitq; aliquandiu ducatus apud posteritatem eius. Postea uarij generis habuit duces, ex quibus Hermannus anno Christi 948. dedit unicā filiā suā Ludolpho Ottonis primi imperatoris filio. Et cū Ludolfus iste absq; hærede hinc migraret, habuit Sueuię ducatus successiue multos & uarios dominos, nēpe Ottonem à Suuinfurd, Rudolphum à Rinfelden, Bertholdum à Zeringen. Pulso Bertholdo Imperat. Henricus quartus tradidit ducatum genero suo Friderico à Stauffen. Hic Fridericus duos habuit filios, Conradum, qui factus est Romanorum rex, & Fridericum qui patri in ducatu successit. Fridericus duos habuit filios, Conradū qui factus est Comes Palatinus, & Fridericum qui factus est imperat. & retinuit quoq; ducatum. Hic fuit Fridericus primus, cognominatus Barbarossa, & habuit filium Henricū successorem in imperio & ducatu, & hic ducens uxorem filiam regis Sicilia, factus est per eā rex utriusq; Sicilia. Cui successit filius eius imperator Fridericus secundus, rex Sicilia & Sueuię. Is aut reliquit duos filios, Conradum & Henricum. Conradus electus in Romanorum regem genuit Conradinum. Alij uero dicunt Conradinum fuisse Henrici filium, fuitq; is Conradinus ultimus Sueuię dux & legitimus heres utriusq; Sicilia. Cumq; in Italiam proficisceretur, ut autum Sicilia regnum possideret, nullas insidias suspicatus, subito captus & contemptim circumductus, tandemq; innocenter occisus est à Carolo duce fratre regis Fracię, cui Romanus pontifex præter omnē æquitatē tradiderat Sicilia regnum, factus innocentis sanguinis traditor. Contigerūt aut hæc anno Christi 1267. Quo tēpore defecit nobilis ducatus Sueuię, nec dux aliquis in ea regione cum titulo isto surrexit, quanquā Rudolphus ab Habsburg & quidam filiorum eius conati fuerint sibi usurpare hunc titulū, sed quem diu retinere nequiuērūt. Abolito itaq; ducatu Sueuię, comites à Vuirtemberg præ cæteris comitibus quorum plures fuerunt in Sueuia, inualuerunt & plurima loca ex ducatu acquisierūt, donec tandem nostro æuo Comes Eberhardus sublimatus est in ducem Vuirtembergensem & Teckensem à Cæsare Maximiliano in comitijs Vuormaciensibus anno Christi 1495.

## B A V A R I A.

Hæc regio olim Noricum & deinde Baioaria fuit appellata, extenditurq; in Austrū usq; ad Alpes, ab occasu uero terminatur ad Licum fluuium, & à septentrione ad Danubium & nonnihil ultra, ab Bohemicā scilicet usq; syluam. Profert ea regio magnam copiam frumenti, uinum uero in paucis crescit locis. Abundat salis fontibus, unde magnum colligitur ab incolis emolumentum. In Norico iuxta syluam Bohemicam fre-



# SVEVIA ET BAVARIA XI. NOVA TABVLA





quentes sunt ferri mineræ, & iuxta Athesim in loco qui uocatur Schuatz uberrime sunt argentifodine, ex quibus annuatim ingens uis eruitur argenti. Irrigatur terra ipsa plurimis piscosis amnibus, qui omnes in Danubium exonerantur, argentumque illum mirum in modum. Habuit præterea Bauaria à multo tempore proprium ducem, qui & tempore Ottonis imperatoris tertij numeratus est inter quatuor duces imperij. Colligitur etiam ex historijs Bauariam ante Christum natum & aliquandiu post eius natiuitatem habuisse regem, sicut Iulius Cæsar scribit, Ariouistum Alemannorum regem uxorem duxisse, sororem regis Norici. Inuenitur quoque Garibaldum regem Bauariæ tradidisse filiam suam Theodelindam in coniugem regi Lombardiæ. Postea anno Christi 612. fuit Teudo dux in Bauaria, & hic baptisatus est à sancto Ruperto episcopo Vuormaciensi, qui & postea episcopus fuit Saltzburgenfis. Transactis deinde aliquot annis, ducatus Bauariæ peruenit ad Caroli Magni posteros, qui præfuerunt Bauariæ usque ad imperatorem Arnolphum, qui anno Christi 889. extruxit in Bauaria inter Monacum & Ingolstadtium burgum nomine Schyern, cui præfecit Comitem palatinum. Ab isto Arnolfo & posteris eius peruenit ducatus Bauariæ mediante muliebri prole ad duces Saxonie. Alij asserunt Ottonem imperatorem anno Christi 947. ducatum Bauariæ tradidisse fratri suo Henrico Saxoni, qui auus fuit sancti Henrici imperatoris. Cumque sanctus iste Henricus sine hærede decederet, contendebant comites à Schyern pro ducatu Bauariæ, uerum nihil efficere potuerunt, cum ducatus fluctuaret iam sub Saxonibus, iam sub Marchionibus Austriæ, & iam sub Vuelpis Sueuicis usque ad annum Christi 1156. Quo tempore imperator Fridericus dedit hunc ducatum Henrico duci Saxonum, sublimauitque Marchionem Austriæ in ducem, adijciens prouinciæ eius aliquot comitatus ex ducatu Bauariæ. Postea anno Christi 1180. rursum exclusit imperator hunc Henricum ob superbiam eius ab utroque ducatu, factusque est Otto comes à Schyern & comes Palatinus à Vuitelspach, dux Bauariæ, & ab illo descenderunt omnes duces Bauariæ & Palatini Rheni, qui ab eo tempore usque nunc nati sunt. Iste Otto genuit Ludouicum, Ludouicus alium genuit Ludouicum, & is duos habuit filios, nempe Rudolfum & Ludouicum: Rudolfus pater dedit Palatinatum Rheni & Ludouicum fecit successorē in ducatu Bauariæ. A Rudolfus descenderunt moderni principes Palatini, ut in tabula Rheni III. ostēdi. Porro Ludouicus factus est imperator, & inter multos filios duo illi successerunt in ducatu, Stephanus & Albertus. Albertus fixit sedem in Straubingē, defecitque linea eius in filijs eius. Stephanus diuisit in senectute sua ducatum tribus filijs suis, nempe Stephano, Friderico & Ioāni. Stephani linea defecit in filijs eius. Fridericus uero, cui forte obuenerat Landshuta, genuit Henricum, Henricus genuit Ludouicum, Ludouicus habuit unum filium, nempe Georgium, qui cognominatur dux diues à Landshut, & filiam Margaretā, quam duxit Philippus Palatinus. Et cum hic Georgius moreretur sine liberis exortum est temporibus nostris horrendum bellum Bauaricum. Porro dux Ioannes à Monaco genuit Ernestum, Ernestus genuit Albertum, Albertus genuit alium Albertum aliosque filios, Albertus genuit Vuilhelmum & Ludouicum qui isto tempore Bauariæ præsunt.





## FRANCONIA

Hæc & Francia orientalis appellatur, habetq; id nominis à Franco Sicambrorum duce, à quo & Galliæ quædam pars Francia nuncupata putatur. Cum enim circa annum Christi 326. implacabile dissidium esset natum inter Thuringos & Sueuos, uocatus à Thuringis Genebaldus dux Francorum, eorum scilicet qui tunc iuxta ostia Rheni habitabant, ut ipsis contra Sueuos auxilium ferret, uenit cum magna Francorum multitudine, datusq; est eis locus inter Thuringos & Sueuos, qui ueluti murus solidissimus hos ab illis diremerunt, sustuleruntq; dissidium. Duci Genebaldo successit Dagobertus, & tertius aut quartus ab illo fuit Gosbertus, sub quo sanctus Kylianus cōuertit Francones ad fidem Christi. Vltimus dux fuit Hetanus, in cuius defuncti locum Pipinus rex substituit sanctum Burchardum episcopum Herbipolensem, eidem & omnibus eius successoribus tradens ducatum Franconiæ, anno scilicet salutis 752. qui & in hunc usq; diem ducatus & episcopatus præfunt. Est autē ferè tota Franconiæ regio fertilis, triticum & omne frumētum legumenq; in ea satum, multo cum fœnore cultoribus restituens. Profert & optimū uinum, Alsatico nequaquam inferius. Terra ipsa pro magna parte plana est, paucos habens montes, sed plurimos colles, præsertim iuxta Moganum flu. qui mediā perlabitur regionem, & iuxta Thuberum, qui apud Sueuos natus, irrigatq; Franconiæ extremitate, ruit in Moganum. Syluas habet multas, & inter eas quasdā insignes, regionem ipsam quasi propugnantes, ut sunt Ottonica, Speshartica & Thuringica. Quidam annumerant & Bohemicam, à qua non procul oritur Moganus ex monte Fichtelberg, unde & alij tres profluunt amnes, Nabus, Sala & Egra. Habet Franconia duas ciuitates episcopales, Herbipolim, quæ & Peapolis & Marcopolis, & uulgo Vuirtzpurum uocatur, & Babenbergam, quam uulgo Bambergā appellant. Herbipolensis episcopus dux est Franconiæ, non totius sed maioris partis, cum & episcopus Babenbergensis magnam habeat ditionem in ea, præsertim in Voitlandia, & similiter Marchio Brandenburgensis. In Babenbergensi agro crescit mellea illa radix, quam glycerhyfam uocāt, effoditurq; in tanta copia, ut ingentes currus ea onerati, in diuersas abducantur regiones. In confinio Franconiæ est sita celeberrima Nurnbergæ urbs in arenoso solo, unde nihil ferè commoditatis haberi potest, nisi terra ipsa multo labore maceretur, pastinetur & stercoretur. Hinc est quod huius urbis ciues omnes exercent artificia, aut negocijs intendunt, & diuitias quas ex sterili terra eruere nequeūt, ex uarijs ingeniosisq; artificijs multo felicius cōquirunt. Anno Christi 911. sub Conrado imperatore, uel, ut alij dicunt, anno 1140. sub Henrico imperatore, erectus est Burggrauatus Nurnbergens. Et cum circa annū Christi 1275. Burggrauorum semen deficeret, rex Rudolfus, comes ab Habsburg, sororium suum Fridericum, comitem à Zollern, Burggrauatui præfecit. Et huius quoq; filius, nepos & pronepos comitatum illum possederūt. Cum autem sub imperatore Sigismundo, Marca Brandenburgens. destitueretur uirili successore, Burggrauus Nurnbergensis, Fridericus nomine, obtinuit in concilio Constantiensi, anno scilicet Christi 1417. dictam Marcam, erogata magna pecunia quam Nurnbergenses suppeditauerunt, quatenus ab illius iurisdictione liberarentur. Sicq; præter titulum inanem Burggrauus nihil iuris sibi in urbe retinuit, maiorem consequutus ditionem.





# FRANCONIA. XI. NOVA TABVLA





NOVA TABULA

Landesbibliothek  
Karlsruhe

Hanc al  
diam, & a  
& empori  
nones, no  
itas uenas  
uincias. N  
honiā &  
Soeciā &  
Sonat aut  
boli, quod  
ueteribus  
na, prefa  
na iusto ce  
inftar Aet  
episcopale  
fularum,  
quo habi  
rei presen  
sed tabern  
non colun  
permutat  
municato  
ma est &  
tandem f  
sonat uia  
ro est sul  
rum, frig  
cant. Ca  
tur, & qu  
ut expor  
tum est i  
tum per  
nates qu  
carybdis  
sus orier  
nullum  
plumbi,  
regia est  
empori  
& altas  
dia, bon  
Malmo  
Mediol  
landia i  
naim lo  
hoc uer  
stincta  
Ruffi



# SCHONLANDIA

Hanc alij uocant, Schondaniam, id est, amcenā Daniā, quam Plinius Scandiam, & aliquando Scandinauiam appellauit. Vocatur autem sic ob portuum & emporiorum commoditatem, ob maritimas opes, lacuum & fluminū piscationes, nobilium ferarū uenationes, auri, argenti, plumbi, cupri & aris inexhaustas uenas, atq; oppidorum frequentiam. Diuiditur autē in multa regna & prouincias. Nam præter Daniā, quæ habet Cimbriam seu Iuthiam, Selandiā, Fyhoniā & alias plurimas insulas, continet quoq; hæc tria regna, Norduegiā, Sueciā & Gothiā: item Laponiā, Gronlandiā, Finlandiā & Islandiā. Sonat autem Gronlandia uirentem terram, ob insignem scilicet prouentum pabuli, quod in ea regione inuenitur. Islandia uero sonat glaciale terram, & hæc ueteribus est Thyle, pro maiori sui parte mōtosa & inculta. Qua parte est plana, prestat plurimum pabulo tam leto, ut pecus depellatur à pascuis, ne ab aruina suffocetur. Habet rupem & promontorium, quod aestuat perpetuis ignibus instar Aetnæ, putaturq; à uulgaribus carcer esse sordidarū animarum. Ciuitates episcopales in ea sunt, Hølen & Skalhølen. Hetlandia maxima Orchadū insularum, habet episcopalem ciuitatem Orchadam. Laponia dicta est à populo quo habitat. Vocāt autem Germani Laponēs & Lappen, qui parum idonea rei presentis dicūt & faciunt, quos Latini ineptos uocant. Hi domos nō habent, sed tabernacula quasi castrensia. Ferarū maxima copia est in ea regione. Agrū non colunt, sed pisces capiunt plurima copia, edomantq; in farinam. Cōmertia permutatione & pecunia agunt, mutuo consensu tantū, & nullo sermone communicato, quia habent linguam peculiarem & ignotam uicinis. Gens ualidissima est & diu libera fuit & arma sustinuit Norduegiæ Sueciq; donec concessit tandem sub imperium & tributum pendit, præciosas ferarū pelles. Norduegia sonat uiam septentrionalem. Et fuit hoc regnum aliquandiu florens, hodie uero est sub potestate Danorū. Hæc mittit in Europam piscem ex genere Asellorum, frigore induratum & extentum in fustem, quem Germani Stockfisch uocant. Captura eius laudatissima est Ianuario, quando superest frigus ut induretur, & qui clementioribus mensibus fuerint capti, marcescunt, neq; sunt idonei ut exportentur. Littus Norduegiæ à castro Vuardhus usq; ad insulam Fosentum est infestum uerno tempore balenis uastæ magnitudinis, adeo quod ad centum perueniunt cubitos. Hæc tunc gregatim conueniunt ad prolificandum. Et naues quæ uel in earum corpora, uel in uortices aquarum, quos hæc faciūt instar carybdis agitatione sua, delatæ fuerint, periclitantur. Secernitur Norduegia uersus orientem à Suecia asperrimis & altissimis perpetuoq; niuosis mōtibus, qui nullum transitum admittunt in Sueciam. Sueciæ regnum diues est argenti, eris, plumbi, ferri, & chalybis, pecoris & prouentu immenso piscium. Huius regni regia est Stockholm, quam nostri Holm uocant, Suecorum præcipua urbs & emporium, munita natura & arte, & sita in paludibus instar Venetiarū. Habet & alias plurimas urbes multosq; ducatus. Gothia sonat bonum, hinc Gotlandia, bona terra. Habet autē Gothia plurimas insignes urbes, ut sunt Lincopia, Malmogia, Sudercopia, Calmar, in qua aiunt arcem esse haud inferiorem arce Mediolanensi. Diuiditur quoq; Gothia in Ostrogothiā & Westrogothiā. Finlandia interpretatur pulchram terram. Hæc Scythiæ occurfat, & extra totū Tanaim longe procurrat in Asiæ fines. Habuit superiori ætate dominū Moschum, hoc uero tempore sub rege Sueciæ existit. Utuntur habitatores eius lingua distincta à Danis & Suecis, nempe lingua Vuandalorum, qua & Poloni atque Russi utuntur.



# SCHONLANDIA XIII NOVA TABVLA


DANIA habet nomen illud à rege quodam Dano vocato, complectens Cimbricam Chersonesum seu Insulam, quae vulgo Dithmarschen vocatur, Fionem, Selandiam, quae alij Selandiam appellant, et multas alias insulas. Anno Christi 1193. subegit rex Dania imperio suo regni Suecorum, et regnum Norvegiae. Civitates insigniores Cimbricae sunt Slepsvic, ubi aliquando fuit ducatus, Ripensfeldes episcopalis, Vibergia, Hærnsia, vulgo Oors, et Hærnsfeld. In Fione, Ottonia vulgo Othons, Mølshus, Særnberg, Schminberg. Habet etiam haec insula situm inter Cimbricam et Selandiam.

Selandiae urbes praecipuae.  
 Roskilde, episcopalis, Schlanoff, Hærnsia, quae vulgo Koppenhagen et Kopmanhagen, id est, mercatorum portus vocatur. Ibi est regis sedes et studium universale. In Norvegia, Nidrosia, vulgo Dranheim, et est metropolis omnium ecclesiarum Norvegiae, Islandiae et Gronlandiae. Habet etiam civitates episcopales Bergen, Staffanger, Arslom et Hennarium. In Suecia, Stockholm regia, Upsala episcopalis, et studio universali decorata. Nicopia, vulgo Nicopind, Vahenum, vulgo Warheim et Warlen etc. in Gothia, Warburg, Malmogia, portus et emporium, Calmaris urbs magna, et decoreta emporium et portus etc.






III NOVA TABULA



Landesbibliothek  
Karlsruhe





## POLONIAE

ET VNGARIAE DESCRIPTIO. Vngariæ regio multo tempore peregrinarum gentium fuit sedes. Olim enim habitauerunt in ea Pannonæ & Peonæ, deinde Gothi, post Gothos Huni, post Hunos Langobardi, Langobardis rursus successerunt Huni, & tandē occupauerūt eam Vngari anno scilicet Christi 900. Et cum multa mala intulissent toti Germaniæ, anno Christi 954. à Cæsare Ottone prope Augustam Vindelicorum caesi, humiliores effecti sunt. Postea anno Christi 1006. sanctus Henricus imperator tradidit sororem suam Giselam duci Vngarorum in matrimonium, ut infidelis uir per mulierē sanctā Christo acquireret, id quod & breui factū est, appellatusq; fuit in baptismo dux ille Stephanus, primus Vngariæ Christianus rex, cui successerūt 28. reges usq; ad Ferdinandū, qui hoc tēpore regnū illud possidet, & est in ordine uicesimus nonus rex. Fuit Vngaria ante paucos annos latissimū regnū, sed per Turcas magna pars est illi adempta. Anno enim Christi 1396. ablata est Bulgaria. Deinde anno 1521. expugnatū fuit Belgradum, uulgo Kriechesuyssenburg, unicū Vngariæ contra Turcas præsidium.


Poloniæ ducatus ab imperatore Ottone secundo erectus est in regnum, sed paulo post cum rex cristas erigeret contra Imperatorem, rursus fuit regnum in ducatum redactū, mansitq; ducatus tributarius Romano imperio usque ad annum Christi 1077. Tunc cū Germaniæ principes sediciosi essent contra imperatorem Henricum quartum, dux Poloniæ propria autoritate sibi imposuit regium diadema, unctus ab episcopis quos in ducatu suo habuit. Metropolis totius regni est Cracouia, sita ad flu. Vistulā, quā aiunt denominatam & cōstructā anno 50. post Christū natū à Craco primo regionis duce. Est terra ipsa plurimū nemorosa, habēs multa pecora et feras, præfertim equos syluestres, uros, ceruos &c. Foditur in regno sal plurimū, unde incolę maximū faciūt emolumentum, deinde nemora abundāt apibus & melle, quę ferè Polonorum sunt diuitiæ.



POLONIA ET VNGARIA. XV. NOVA TABVLA







Landesbibliothek  
Karlsruhe

I  
fin  
adh  
dec  
pos  
& l  
era  
la,  
Hi  
uid  
no  
Eff  
adh  
G  
ep



# ITALIA NOVA

**I**st Italia peninsula, undiq; præterquam ubi alpibus iungitur, mari cincta, ab oriente Adriatico, ab occidente uero & meridie Tyrrheno. Sūt illi alpes ueluti insuperabilis murus, & duplex ambiēs mare ceu naturales fossæ. Intra hæc munimenta, nobilissima coërcetur terra, in finitis pene irrigata amnibus. Hanc Ianus qui & Ogyges ingressus est, quando adhuc erat aurea ætas & iusti homines. Ipse uinum & far primus in Italia docuit, deorum sacrificia & moderatam comestionem. Vnde Fabius pictor: Ianus fuit pontifex, religiosus, literatus, philosophus, theologus, pater omnium deorum & hominum, monarcha totius primi generis humani, penes quem unum tunc erat totius uasti orbis custodia. Ab hoc Iano Italia primum appellata fuit Ianicula, sicut & Ianua ciuitas ab ipso nomen accepit, quam hodie Genuam uocant. Hic bifrons pingitur, duas enim facies ante & retro habere dixerunt, quod duo uiderit secula, id scilicet quod præcessit & quod secutum est diluuium. Hic alio nomine Nohe uocatur, primus uini inuentor, unde & Ianus cognominatus est. Est enim יין iayn ain heb. lingua uinum. Huius uxor fuit Estha, cui Romani adijcetes adhuc unam literam fecerunt Vestham, colueruntq; pro dea. Porro Græci heb. uocem mutuantes, ex Ianicula fecerūt Oenotriam, sic scilicet Italiam appellantes. Fuit & Saturnia à Saturno, & Hesperia ab Hespero appellata. Potiores Italiae partes sunt Histria, Gallia togata, Liguria, Tuscia, Umbria, Latium, Campania, Apulia, Calabria & Græcia magna. Sub quibus plurimæ sunt minores regiones, nempe Insubria, Etruria, Aemilia, Flaminia, Lucania &c.




# ITALIA XIII. NOVA TABVLA



Hylina vulgo Hylerych & Erna  
 laudi p̄p̄rianda. Fori vly. aule  
 go Frigul. & dnas civitates Aquil  
 leum atq. Terreflam. Gallia toga  
 te habuit olim sub fe. Un ham. Na  
 muran. Infric. an & bonam par  
 tem Venetarum. Flaminia que &  
 Rhomandola. habet Bononiam  
 ang. Ferreriam. aut ferendū alic  
 Placentia & Bononia sunt in Emi  
 lia & Ravenna in Flaminia. Infr  
 bria cōplectitur Mediolanensem  
 terram. que postea Longobarda  
 & Lombardia est appellata. Ver  
 netorum regio fuit aliquando Car  
 nia & Censomina appellata. ho  
 die vero vocatur Marca Terafiv  
 na. Ligurie metropolis est Genoa  
 Tuscis habet insigniores urbes. Pi  
 sum. Lacom & Sena. In Umbria  
 est ducatus Spoletanus. & civita  
 tes Perusia ang. Spoletum. Roma  
 fuit est in Latio. Liburnia vero est  
 inter Liguriam & Iberiam.



NOVA TABULA




Landesbibliothek  
Karlsruhe

T  
to ort  
archa  
Chri  
vero  
sa est  
pra al  
& op  
stris,  
ti in u  
pareb  
rum &  
nebat  
bitur  
steril  
rida e  
pere  
eum  
palu  
que  
recip  
ulq



# TERRA SANCTA

aec particularis Syriae prouincia primum Terra Chnaan, deinde terra Israel & Iudæa dicta fuit, ac propter Philistinum seu Palestinorum cohabitationem, Palestina. Clauditur mari mediterraneo, Iordane fluuio, monte Libano & termino Aegypti. Metropolis eius est urbs illa toto orbe memorabilis IERUSALEM, princeps prouinciarum, possessio patriarcharum, prophetarum & apostolorum mater, iniciatrix fidei & gloria populi Christiani, sita in terra optima, quæ olim habitatoribus suis lac & mel fluens, nunc uero uniuerso orbi remedia salutis & uitæ porrigit alimēta. De Zion enim egressa est lex, & uerbum domini de Ierusalem. Hanc dominus ab initio singulari supra alias terras fauore prosequi dignatus fuit. Cū habitatores eius essent recti & optimi, terra quoque ipsa uariarum opum fuit diues, frugibus fertilis, aquis illustris, opima balsamo & omni rerum genere abundans. Quando uero dei oblitus in uitia proruebant colebantque idola, nulli non fuit pesti obnoxia. Bestiis malis patebat introitus, lepra passim omnia corripiebat, nedum corpora hominum, uerum & habitacula atque uestes eorum, hostilis gladius undique habitatoribus imminabat, fames, sitis, clausura cœli, multiplexque illa maledictio, quæ Deut. 27. describitur, fines eius peruagabatur, ut iam non terra optima sed infelicissima, inculta, sterilis, omni dulcedine carens, suos habitatores deuorans, ænea, dura & tota horrida esse diceretur, qualis & in hunc usque diem esse deprehenditur ab ijs qui eam peregre accedunt. Caterum Iordanis efficit nonnullos lacus in terra, præsertim eum quem uocant mare Galileæ: Lacum Samachonitem, qui æstate siccatur in paludes, & sylua qua obducitur, infesta est leonibus. Porro lacus Asphaltis, quinque urbium subuersione memorabilis, fumosus est, & nullum corpus animantis recipit, sed tauri & cameli in eo fluitant, etiam homines nati imperiti, ubi ad illa usque in eum processerint, attolluntur. Vallis syluestris est & plena salinis, quam asphaltis lacus inundauit: antiquitus uero cultissima erat, adeo ut ob felicitatem paradiso dei conferretur. Mansit eius species apud Iericho & Engedi: ubi adhuc palmeta sunt & horti balsami.



# TERRA SANCTA XVI. NOVA TAB.



Appellationes nominum prisca et recentiores.

Arabia Petraea, Nabathae. Aroer, Areopolis. Azonus, Aftod. Berfabee, Gibeon, Iurifaba. Bethel, Laza, Bethan. Bethlehem, Ephrata. Bethlan, scythopolis. Cafarea Philippi. Dan, Panez. Lefem. Las, Ne rona, beluz. Cafarea Paleftina, Turris Stratonis. Apollonia, colonia Flauca. Emaus, Nicopolis. Elath, Aila, Aloth. Galilea, Decapolis, Caphat. Galilea superior, Galilea gentium. Gaza, Azza, Canftantia. Gehennom, vallis Emmon, Tophet. Galaad, Trachoni montes. Gerafa, Gergafa, Gadera. Hebron, Kariahabe, Manze. Hermon, Saron, Saron, Sar nir, Sren. Ierufalem, iebus, acia, Capuina. Iudea, Paleftina, Chanaan. Idumaea, Duma. Aedon, Ser, Ioppe, Iayba, Sappho. Lyda, Lidda, Dreffo by. Mare mortuum, mare falis, mare foetidum, mare asphaltum. Mare Galilee, mare Tyberiadis, Bagman, Genefareth, Maron, Samachonia, Mer von, Ieme, honni. Petra, Arrie. Ptolemas, acon Samaria, Sebaite.



V A T A B



Landesbibliothek  
Karlsruhe





## NOVARVM INSV-

**LARVM DESCRIPTIO.** Infinitus ferè est numerus nouarū insularum, quæ post annū Christi 1490. usq; in hunc diem ab Hispanis sunt inuentæ. Insigniores sunt, America, Cuba, Hispaniola, Francisca, Terra florida &c. America ab Americo inuentore nomen est sortita, qui anno Christi 1497. ex mandato regis Castiliæ illā intrauit, appellaturq; propter magnitudinē suam Nouus mundus. Et habet plures adiacentes insulas, nempe Parianā, Hispanam, quæ & Offira, Iamicam, quæ & Iamaica & Lamia, Cubam quæ & Ferdinandina, Lucatanam, quam incolæ Eccampi uocāt, Cozumellā, quæ & Sanctæ crucis, Isabellam, Spagnollam, in qua lignum Guaiacum inuenitur, cuius usus est contra morbū gallicum. Incolæ Americæ mares & fœminæ omnes nudi incedūt, uiuuntq; in summa libertate, nullum habentes regem aut dominū. Nulla iura aut iusticiam seruant, nec parentes filios docent aut corripiunt. Arcu & sagittis pugnant contra confines suos alienę linguæ. Inueniuntur enim in istis insulis multæ & uariæ linguæ. Domus eorum sunt constructæ instar campanarum firmiter ex magnis arboribus solidatę, palmarum folijs desuper contectę, aduersus uentos & tempestates tutissimæ. Diuitiæ eorum sunt uariorum colorum auium plumę & calculi quos ex piscium ossibus lapillisq; uiridibus aut candidis faciunt, & ornatus gratia ad genas uel aures suspendunt. Viuunt ex radicibus, fructibus, herbis & uarijs piscibus. Carent farre & omni grano. Communis pastus est, arborea quedā radix, quam cōminuunt in farinam satis bonam. Carnibus nō utuntur præterq; hominum. **PARIAS** sub tropico Cancrī sita est. Et est prouincia illa multum amœna fructiferaq; maximis syluis plena, quæ omni tempore florent. Est & populosa & densa uarijs animalibus syluestribus, præsertim auibus diuersorum colorum. In insula Ity nuncupata, homines nudi quoq; incedunt, & corpus uarijs coloribus pingunt, uarijsq; uolucrum pennis adornant. **CANIBALI** seu Canibales ultra equatorem habitantes, crudelissimi sunt homines, quippe qui uicinos homines captos abducunt, mactant & comedunt. Notandum hic, Americam ab alijs uocari Hispanam, quam Christophorus Columbus anno Christi 1492. primus inuenit, & postea Americus quoq; inuentā inuisit. **DOMINICA** insula, **DOMINICA** die reperta, & hinc sic denominata, inculta est, densis arboribus obducta. Insulam **CANIBALORUM** Hispani **GUADALIPEAM**, incolæ uero **GRACHANĀ** uocant. Insulam **SANCTÆ CRUCIS** incolæ uocant **AYAY**. In Hispaniola 29. torcularia referuntur erecta, quibus magna saccari copia extorquetur.





NOVAE INSULAE, XVII. NOVA TABVLA.





ALPHABETICA

Landesbibliothek  
Karlsruhe



## AFRICA NOVA

**A**frica una ex tribus orbis partibus, latissima est regio multorum regnorum, populorum, animalium, fluuiorum, montium & desertorum refertissima, hodieq; à Portugallensibus circumnavigatur, qui à Portugallia soluentes recta in austrum tendentes, primum Gades insulam prætereunt, deinde Mederam insulam, quæ hodie à Lusitanis incolitur, patetq; circuitu 40 miliarium. Ferax est sacchari & uini, Cretico uino nequaquam cedentis. Post Canarias adeunt insulas, quarum nomina sunt, Canaria, Teneriffa, Palma, Fractalanea, Magnafors, Grancamaria, Gienera, Ferrum. His relictis Caput album petunt, ubi tellus tota est arenosa & deserta, alba & arida usq; ad Nigritas. Succedit Capiti albo Sinus Dargin & insula eiusdem nominis. Est & post Caput album in mediterraneis locus quem Hodenû appellant, & hic nullo clauditur muro, sed diuersorium est Arabum & statio camelorum. Eius regionis incolæ uiuunt ordeo & cariotis, quibus ubertim abundant. Mahumetum colunt & Christianos oderunt. Senega fluuius qui has terras sequitur & totam ferè Aethiopiæ interiorem irrigat, Azanegos à regno Nigritarum determinat. Sunt autem Azanegi homines pauperes & mēdaces, proditores & prauos seruantes mores. In regno Senegæ est locus nomine Tagaza, unde ingens copia petrei salis aueritur camelis Arabum. Cæterum ferunt flumen Senegæ deriuari à Nilo, eademq; uices cum eo habere. Nam ut ille Aegyptum, ita hic Aethiopiæ reddit irriguam. Rex Senegæ pauper est & nullas habet urbes, nec annuos redditus, & præterea regnum eius angustos habet limites. Habet regnum Senegæ ab oriente regnum Tuchmoram, à meridie uero regnum Gambia, uersus autem septentrionem Nigro fluuiò clauditur. Sequitur caput uiride, sic appellatum quod consitum sit arboribus densissimis eisdemq; uirentibus continuo ferè anno. Huic finitimum est regnum Gambia, in quo homines habitant feroces & saui, subditi cum rege suo magno regi Mellis, qui magnus imperator Nebeorum dicitur. Habet regio illa elephantes syluestres, qui non cicurantur. Huic regno succedit uersus austrum regio Casamansa à fluuiò Casamansa sic dicta. Hinc à sinu Rubro reflectitur Continens in orientem, & antequam peruenitur ad Caput bonæ spei, extremam Africanæ terræ aciem, occurrunt uariæ gentes, inter quas quædam nude incedunt ut ex matris utero exierunt, carentes omni uerecundia. Inueniuntur ibi uaria auium genera, præsertim psitacorum multijugi coloris à quibus & terra illa Terra psitacorum denominatur. Reliqua patent ex tabula.




# AFRICA XVIII. NOVA TABVLA



A Lusitania ad Calicut Orientis imperiū, hoc itinere per mare  
 re decemur. Per latius occidentale Meantania et Genua,  
 Noto descendit ad Caput viride, ab illo alibi Esperia, ubi  
 sunt Hesperidum insulae. Inde transita Arithopia apparet  
 caput australe, quod est Cap. bonae spei, exceditq; byernali tro-  
 picum novem gradibus. Mox regio se sinuat quo ad crassam  
 promontorium pervenias, quod Ptolemæus terminum posuit  
 australe, ulterioresq; plagas appellavit terrâ incognitâ. Inde  
 iter patet ad Troglodytias, ubi est Zaphala aut foedina, cū a  
 terribus cognita. Hinc transita regio de elude, per sinū nar-  
 haricū venitur in Oceanū Indicū, et demū ad urbē Calicut.



NOVA TABULA



Landesbibliothek  
Karlsruhe





## INDIA NOVA

Nouam Indiã tibi lector in ista tabula exhibemus cum in-  
finitis insulis. Dico nouã, quod longe post Ptolemeũ ab Eu-  
ropeis hominibus fuerit illa extrema orientalis regionis por-  
tio cũ annexis insulis inuẽta. Calicut uero, Canonor, Cam-  
baia, Narsinga &c. regiones sunt non noue, quippe quę ue-  
teribus quoq; fuerint cognitę, sed noua nomina, & quę no-  
uo nauigationis itinere nostro tempore cęperũt adiri. Nam  
ut in tabula nouę Africę scripsimus, Portugallenses hodie  
circũeunt totam Africã, & per angustias maris rubri uelificãt  
in Orientem, ad Ormũ insignem insulã, ad Cambaiã & Cali-  
cuth nobilissimũ emporiũ, ubi totius Orientis cõfluunt mer-  
catores, comportantes omnia aromatum genera, cinamum,  
piper, gariophylum, zinziberim, thus, lacham, ligna sanda-  
lij, nuces muscatas, camphoram, pannos sericeos omnium  
generum, margaritas & lapides præciosos uarij generis, mu-  
scum, aloẽ &c. Nascitur autem in Calicut & regno Nar-  
singæ piper, zinziber, cardamomum, myrobalanum & ca-  
sia: reliqua aliunde importantur. Spicus nardus & myroba-  
lanum ex Cambaia & uicino regno Cuchino aduehuntur.  
Asportatur quoq; inde bombix & sericum in magna copia,  
sicut & de regno Pego. Inuenitur etiam in eo regno onyx,  
calcedonius & adamas. In Ormo insula leguntur uniones in  
magna copia. Zaylon insula mittit rubinos, hyacinthos, sap-  
phyros ac topazios. Regnum Malaqua seu Malacha, mittit  
sandalium, pstitacos, elephantes, pardos &c. Sumatra insu-  
la miram habet copiam piperis & serici. Camphora arboris  
cuiusdam gummi, in Porne insula inuenitur. In insulis uero  
Monoch & Bandan haud multum à Porne distantibus, cre-  
scunt nuces muscatæ & gariophylum. Insula Zipangri plu-  
rimo abundat auro, & ingentibus pollet diuitijs. Insulæ Pe-  
tan & utraque Iaua, maior & minor, proferunt magnam co-  
piam piperis, nucum muscatarum, spici, galangæ, & cætero-  
rum aromatum. In Madagascar insula plurimi sunt elephan-  
tes, & idcirco magna est in ea præciosi eboris nundinatio.  
Sunt etiam in ea multa nemora sandalorum. Huic haud dissi-  
milis est Zanzibar insula, abundans leonibus, leopardis, &  
alijs uarijs bestijs syluestribus. De maximo imperio Cathay,  
de prouincia Mangi, de urbibus Quinsai & Cyamba, multa  
habes in secundo & tertio libro Pauli Veneti.






# INDIA EXTREMA XIX NOVA TABVLA







Landesbibliothek  
Karlsruhe

I



dans. Dicitur  
tinus. Acro  
appellatus.  
stantiensis a  
glacie in un  
lee, id est, ob  
Constantia  
Cellensem  
re marino q  
netur, habe  
mas Blaure  
perioris pro  
tauit uocab  
tabilem fac  
His finibus  
Constantia  
gibus, ar  
ma fuit. P  
statae sup  
nij. Inde se  
cedit a flur  
recte & ue  
nus uelut i  
uersisq; flu  
ritimile est  
re. Sed mag  
bium para  
me cursu a  
propter or  
ginta altit  
ta. sepe qu  
titudinem  
tur, ubiq; c



# LACVS CON-

STANTIENSIS.

**L**acum Constantiensem cum circūiacente regione nouis ob id accensuimus tabulis, quod ob sui magnitudinem mare quodammodo sit, & littora eius frequenti hodie hominū habitatione colantur, adiacensq; terra mira fertilitate prædita sit, uinetis potissimum & arbutis abundans. Diuiditur autē in superiorem lacum & inferiorem. Superior olim Brigantinus, Acronius & secundū alios Acromus, & Podamicus atq; Rheni lacus fuit appellatus. Inferior uero, Venetus, Brigātinus, ab urbe Brigantij, sicut hodie Cōstantiensis à Constantia uocatur. Acronius, quasi sine frigore, quod nunquam glacie in uniuersum obducat. Acromus, Germanica corrupta uoce, quasi krom see, id est, obliquus & arcuatus lacus. Nam à Brigantio & Rheni illapsu usq; ad Constantiam, in arcus cuiusdam formam inflectitur. Alterum uero, quem hodie Cellensem uocant, scribit doctissimus Vadianus Venetum appellatum, à colore marino qui cæruleus est. Quare autem Podamicus & uulgo Bodensee nominetur, habes apud eundem in epistola ad Rudolphum Agricolum. Sed & Thomas Blaurerus patricius Constantiensis de hoc lacu ita scribit. Totum Rheni superioris prospectum mirum in modum ornauit natura. Temporum uarietas mutauit uocabula quædam populorum & locorum, sed in tabula conspicies immutabilem faciem lacu, & quæ nunc sint nomina, ex inscriptionibus lector colliges. His finibus quondam situm Gannodurum prisca ætas cōmendauit, hodie autē Constantia locum præcipuū obtinet. Ea urbs ut apparet ex ædificijs ac ciuiū imaginibus, ante cōcilium, quo cōbustus est euangelij præcursor Hussus, celeberrima fuit. Post concilium, deflorescere cœpit. Cæterū speculantibus è ponte Constantiæ supra apparēt Alpes Rheticæ & totus ille tractus lacus Brigātinus & Acronij. Inde se condit, quem usitatissimo nomine uocant Podamicū. Is enim sinus recedit à flumine uersus arcem Bodmen, sed uulgo Podamicū uocāt illum totum recte & ueteres. Quin eruditos audiui *ποδάμιον* nominare, quod per hunc Rhenus uelut in alueo descēdat nusquā resolutus. Suis autē fontibus lacum hūc transuersisq; fluminibus ac torrentibus & scaturiginibus magis q̄ Rheno oppleri uerisimile est, ut tantum iter quod instat Rheno, is laboret ualde cōpositus arripere. Sed magno miraculo est, quod à ponte uicinum lacum Venetum inter suburbium paradysum, & hinc urbis illinc Enandrensum pascua, exili placidoq; maxime cursu allabitur, is quem tot amnes in lacum recepti comitantur. Fit id forte propter orarum planiciem. In medio aluei, qua urbem interfluit, pedū quinquaginta altitudine crater seu uallis subest, ubi uno saepe iactu piscatoris milia triginta, sepe quadraginta piscium trahunt. Numerant autem non nisi ad halecū magnitudinem accedentes. Nec longe ab eo loco ubi in subiacentem lacum ingreditur, ubiq; castellum est Gotlieb, uadum habuisse ferūt. Inferiorem autem lacum excedens, ubi Scaphusiam præterijt, horrendo casu exhibet spectaculum peregrinis, ita ex arduo præcipitio ruens uelut sub nubibus ædito murmure tonat.



LACVS CONSTAN· XX· TAB· NOVA





Landesbibliothek  
Karlsruhe

API  
GRAPHIC  
latim def  
antiqua re  
regum & p  
toribus, m  
nibus terra  
in hac uel i  
no Munst

Geographia qua  
sit



Eos  
mū  
nem  
mar  
tam  
is omnibus, ut  
in quacunq; arte  
de Strabo li. i. de  
sophum alia ulla  
hanc quam hoc  
delegimus, con  
tamus. Et ibide  
graphia: quada  
reque principu  
on, terrestrium  
ficientiam, anim  
struunt & aliarū  
temere fas est. C  
di, magnum ad  
am comparant a  
gionis ingeniu  
tarum formae ac  
Maritima etiam  
manque quendam  
ex uictu: nec te  
qua in aris incol  
lead praesens in  
decur adduci, q  
pio est, ad ciuile  
conducens, Re  
campum mare e  
quam incolimu  
exigua, magnar  
marum autem u  
bilem uocamus  
marum quiden  
locus, Excellen