

Badische Landesbibliothek Karlsruhe

Digitale Sammlung der Badischen Landesbibliothek Karlsruhe


Atlas von der ganzen Welt für Junge Leute


Zürner, Adam Friedrich

Nürnberg, 1780

[urn:nbn:de:bsz:31-118299](https://nbn-resolving.org/urn:nbn:de:bsz:31-118299)







A T L A S

von der

g a n z e n W e l t

f ü r

j u n g e L e u t e

in XXXI. accuraten Landkärtchen vorgestellt

von

Adam Friedrich Zürner,

Kursächs. Geograph wie auch Land- und Gränz-Commissarius in Dresden.



N ü r n b e r g,

in der Adam Gottlieb Schneider, und Weigelschen Kunst- und Buchhandlung.

o K

Verzeichniß der Karten.

1. Sphaerarum artificialium typica Repraesentatio.
2. Tabula Ventorum.
3. Systema mundi Tychonicum et Copernicanum.
4. Planiglobium coeleste.
5. Typus orbis Terrarum.
6. Europae recens designatio.
7. Regnum Portugalliae et Algarbiae.
8. Regni Hispaniae Delineatio.
9. Regnum Galliae modernae.
10. Angliae, Scotiae et Hiberniae Regna.
11. XVII. Provinciae Belgii accurate delineatae.
12. Italia cum Insulis dependentibus.
13. Neapolitani Regni Tabula.
14. Novissima foederatorum Helvetiorum Tabula.
15. Germania secundum X Circulos.
16. Danubii Fluvii accurata delineatio.
17. Rheni Fluvii designatio.
18. Bohemia et Provinciae huic Regno unitate.
19. Silesiae Ducatus Tabula.
20. Regnum Poloniae eiusque confinia.
21. Regni Prussiae accurata delineatio.
22. Daniae cum serie Insularum suarum Regnum.
23. Sueciae Regnum cum vicinis Regionibus.
24. Imperium Moscoviae.
25. Regnum Hungariae cum contiguis Regionibus.
26. Imperium Turcicum.
27. Graeciae et Archipelagi delineatio.
28. Asiae nova delineatio.
29. Terra sancta S. Palaestina.
30. Africae emendata descriptio.
31. Americae auctae delineatio.

AAG E 1612

R



Verzeichniß des A. G. Schneider- und Weigelschen
neuen geographischen Atlases von der ganzen bekann-
ten Welt, nach den neuesten Entdeckungen von
berühmten Geographen herausgegeben.

1. Arrowsmiths westliche Halbkugel, nach den zuverlässigsten und neuesten Nachrichten, besonders aber nach der 2ten Ausgabe von Arrowsmiths Weltkarte, und dessen Globular-Projection, den Gattererschen Angaben gemäß entworfen.
2. Dessen östliche Halbkugel, nach ebendenselben.
3. Europa, eine Generalkarte, nach den neuesten astronomischen Beobachtungen, den vorzüglichsten Specialkarten und zum Theil noch nicht gestochenen Zeichnungen, auf das genaueste entworfen, und nach den jezigen Gränzen richtig abgetheilt und illum. 1799. (In größern Format.)
4. Europa, für Schulen, neu gezeichnet von Hrn. F. L. Güssefeld, 1794.
5. Asia, nach den neuesten und besten Hülfsmitteln entworfen, mit dem angränzenden Europa, 1793. worauf die Besitzungen der Europäer durch Farbe angezeigt ist: die statist. geogr. Beschreibung zu Asien kostet 8 gr. oder 36 fr.
6. Afrika, nach Vaugondy, Renells und Sogmanns Karten von Afrika, nach den geographischen Nachrichten, welche die Afrikanische Gesellschaft gesammelt hat, Robert, Lemprier, Sparrmann, Bruce, Niebuhr, Robert, Dapres ic. nebst den Besitzungen der Europäer, wie bei Asien, entworfen 1794. 8 gr.
7. Afrika, die südliche Spitze bis zu dem Wendekreis des Steinbofs, nach le Vaillant's und Dr. Sparrmanns Karten, aus handschriftlichen und noch nie gebrauchten Hülfsmitteln verbessert von D. J. N. Forster, nebst

a 2

Aus.

- Aussicht der Kapstadt, der Festung, dem Teufels-Tafel- und Löwenberge, wie auch mit der vergrößerten Gegend um die Kapstadt. 1797.
8. Arrowsmiths Amerika, nach dessen zweiten Ausgabe seiner Weltkarte, und dessen Globular-Projection, nach den Berichten der Jesuiten und anderer Reisebeschreiber und nach Raynals und Gatterers Angaben entworfen, von Hrn. Prof. C. Mannert, 1796. 8 gr.
 9. Arrowsmiths Karte von den vereinigten Staaten in Nordamerika, nach noch andern neuen Hülfquellen, und nach Ebelings Erdbeschreibung bearbeitet und illuminiert, 1799.
 10. Polynesien, Australien, oder der fünfte Welttheil, Neuholland und die neu entdeckten Inseln, nach den Zeichnungen, Reisebeschreibungen und Tagebüchern der vorzüglichsten Seefahrer, den Reiserouten derselben, und Nachrichten von ihren Entdeckern bis auf Capitain Cook, durch Farbe unterschieden, vermehrt und verbessert herausgegeben, 1796. 8 gr.
 11. Deutschland, oder das deutsche Reich nach den neuesten Handbüchern der Geographie und den vorzüglichsten Specialkarten bearbeitet und illum. 1798.
 12. Deutschland nach den Posten und in Kreise abgetheilt, und nach den neuesten und bewährtesten Nachrichten entworfen von F. L. Güssefeld, 1796.
Dieselbe auf Leinwand gezogen und in Futteral.
 13. Generalkarte von den Preuß. Ruß. und Oesterreichischen Besitzungen im ehemaligen Pohlen, worauf die 1797. festgesetzten Gränzen, welche obgedachte drey Mächte von einander absondern, genau verzeichnet sind, nebst den neuen Cammer-Departements, durch Farben unterschieden, 1797. 12 gr.
 14. Specialkarte von den neuen R. Preussischen Besitzungen, oder das ehemalige Großpohlen, von F. L. Güssefeld


gezeichnet

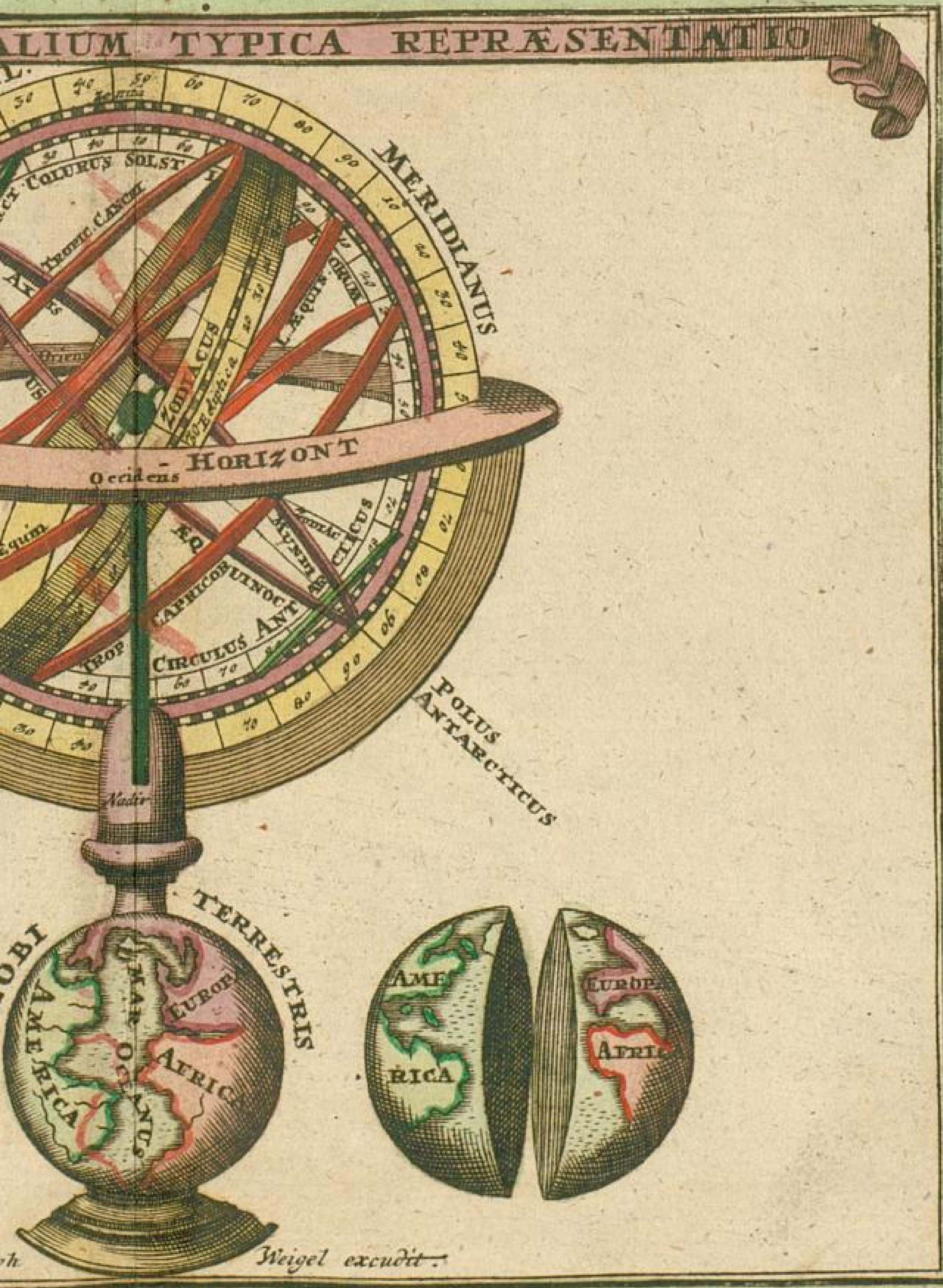
- sefeld, nach Nizzi-Zanoni entworfen, worauf Ostpreußen befindlich ist, nach der neuen Gränzabtheilung, illuminirt 1796.
- 15—18. Das ehemalige Groß- und Kleinpohlen, Litthauen, Oesterreich-Preussisch- und Russischpohlen, mit den jetzigen Gränzen, nach der letzten Theilung in 4 Blättern, nach Büsching und andern Hülfsmitteln entworfen von G. F. U₃, Ingenieur-Lieut. und Architect. 1796. 1 Thlr. 8 gr.
19. Topographische Karte von dem Fürsil. Sächsischen Amte Altstedt, von J. L. Güssefeld, 1792.
20. Herzogthum Pommern, Schwedisch- und Preussischen Antheils, nebst den angränzenden Ländern, von Mecklenburg, der Uker- und Neumark, Westpreußen und Nezdistrict, nach den besten Zeichnungen und nach Hrn. Brüggemanns und Gadebusch neuesten Kreis- und Districts-Abtheilungen, herausgegeben 1792. 8 gr.
21. Die Neumark, neu entworfen, und nach ihren Kreisen abgetheilt, von J. L. Güssefeld, 1789. 6 gr.
- 22—23. Das Herzogthum Luxemburg, nach der großen Ferrarischen Karte, und nach astronomischen Observationen entworfen von J. L. Güssefeld, 2 Blätter, 1791. 16 gr.
24. Die Grafschaft Hennegau und Namur, nebst der Herrschaft Doornick, nach bewährten astronomischen Beobachtungen und der großen Karte von Ferrari, entworfen von J. L. Güssefeld, 1794. 8 gr.
25. Flandern, nach astronomischen Beobachtungen, und nach der großen Ferrarischen Karte von den Oesterreichischen Niederlanden, entworfen von J. L. Güssefeld, 1795. eine große und schöne Specialkarte, 2 1/2 Schuh breit und 21 Zoll hoch. 8 gr.
- (Diese 4 Blätter formiren einen besondern Spezialatlas von den Niederlanden, worauf alle Wege, Chaus-


- Ebauffeen, Anhöhen und Wälder ic. deutlich abgebildet sind.)
- 26—34. Die VII. Provinzen der vereinigten Niederlande, nebst dem Generalitäts-Lande, von Billa, in IX. Blättern. 2 Thlr. 4 gr.
- (Dieser Specialatlas kann zusammen gesetzt werden, und formirt eine große Cabinetkarte, welche 3 Fuß 5 Zoll breit, und 4 Fuß lang ist, und bis am Rhein gehet.)
35. Ungarn, Dalmatien, Croatien, Slavonien, Siebenbürgen und Türkei, nach den d'Anvoillischen und andern Karten entworfen von G. F. U₃, Ingen. Lieut. und Architect. 8 gr.
36. Die sämtlichen Kriegsvorfälle bei den vereinigten Oesterreich-Russisch- und Türkischen Armeen, im Jahre 1788. nach den besten Kartenzeichnungen und den Wiener Hofberichten herausgegeben, 1790. 8 gr.
- * 37. Die Schweiz.
- * 38. Frankreich, worauf die alte Eintheilung in Provinzen, mit der neuen in Departements verbunden ist. Nach den Cassinischen Karten und dem Atlas national entworfen.
39. Portugall, nach Lopez Zeichnung von der großen Karte von Spanien, und dessen Karte von Portugall, mit Beyhülfe von Jefferys Karte entworfen, durch E. Mannert, 1799. (ein großes Blatt).
- * 40. Italien.
41. Großbritannien und Irland, nach Rocque, Jefferys, Kitchin, Campbell, Carry entworfen, von Hrn. Prof. E. Mannert, nebst der Gegend um London, 1795. 8 gr.
42. England, nach Carry's Zeichnung, mit Hülf der Karten von Rocque, Kitchin, Campbell, entworfen durch Hrn. Prof. E. Mannert, 1796. 8 gr.


























BADISCHE
* K

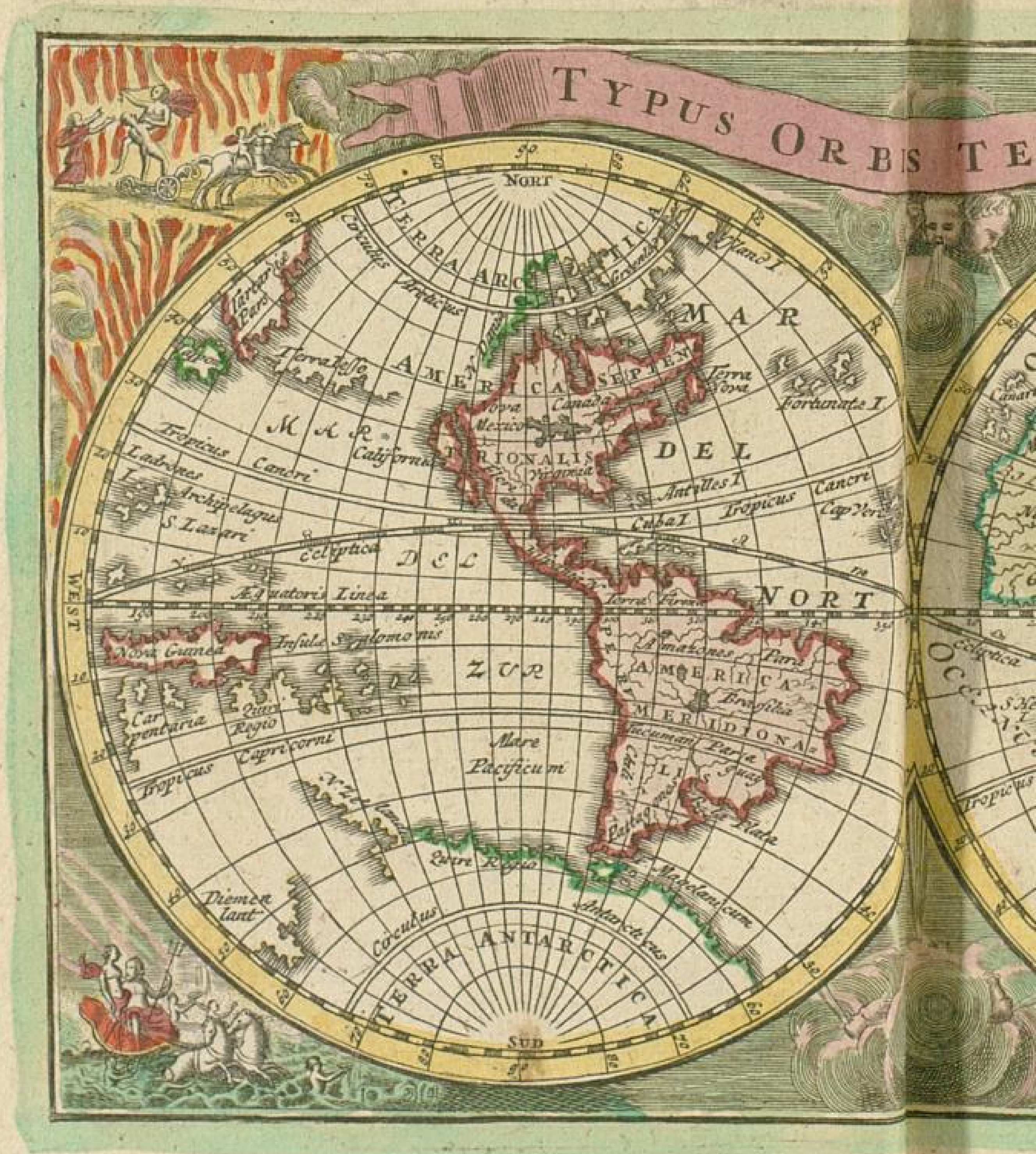


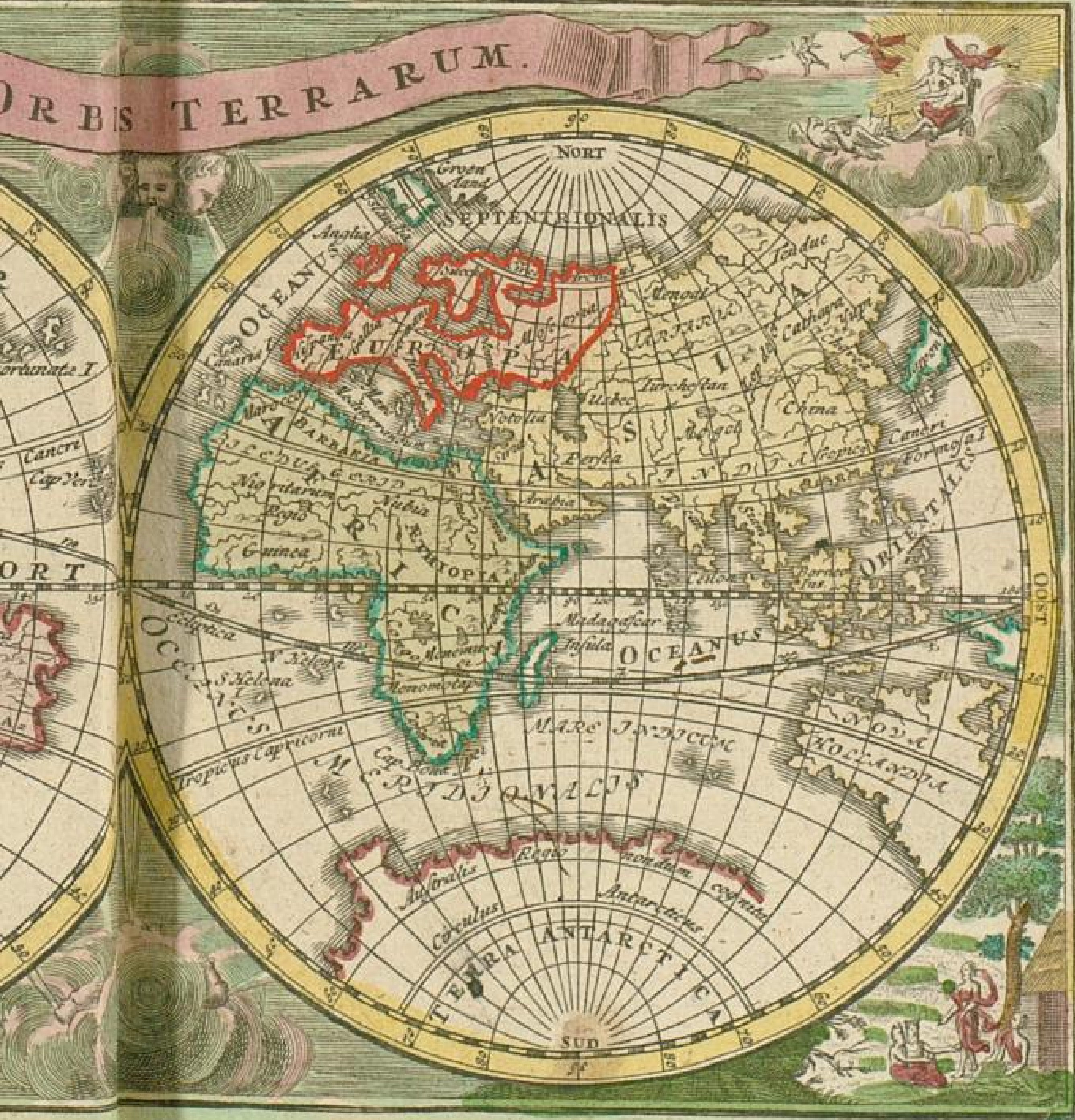

















6









11



REGNUM
PORTUGALLIAE
ALGARBIAE
non sinitis Hispanis
Rentes.




12 Septentrio 13 42 41 40 39

OCCIDEN
TALIS.

OCCIDENS 39

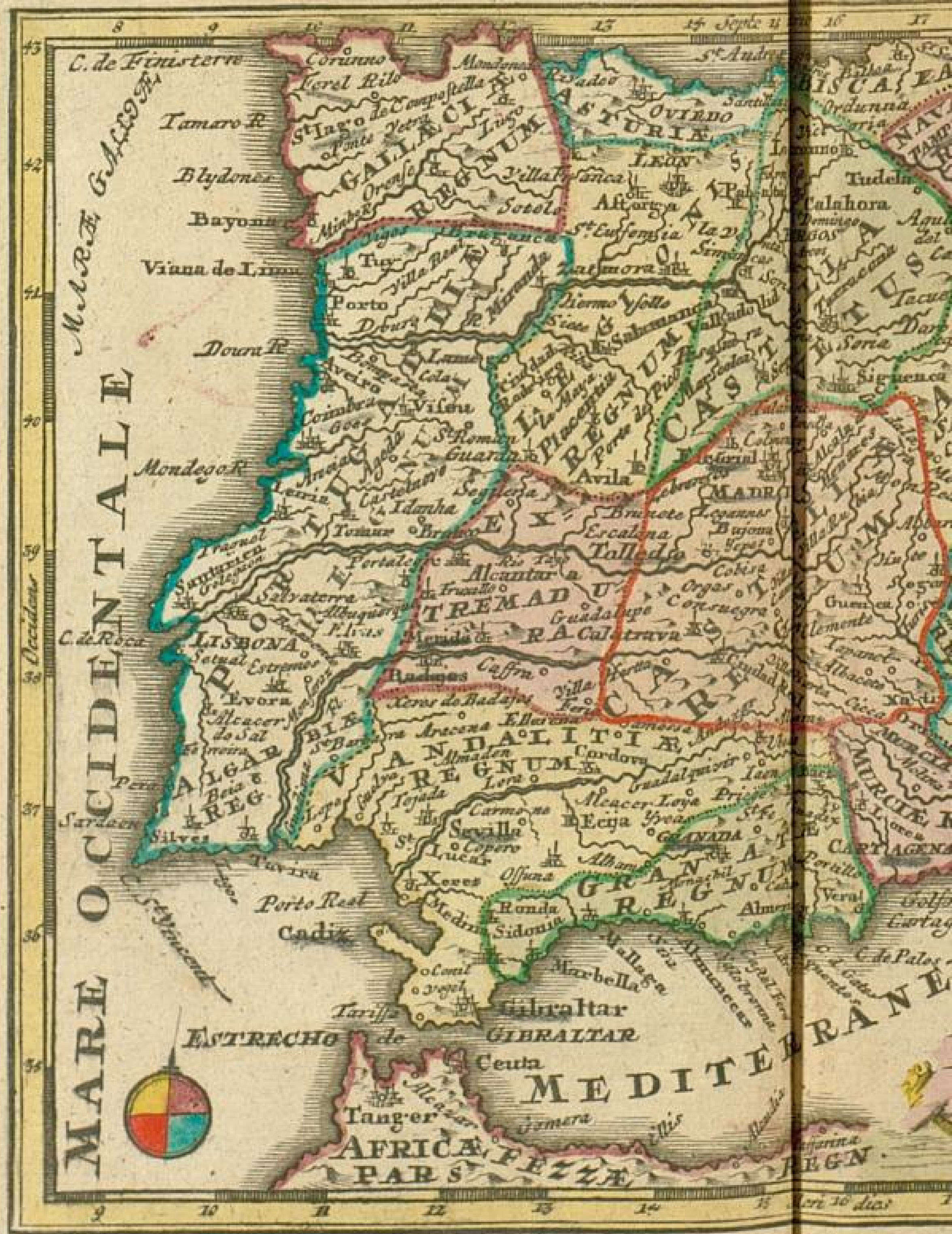


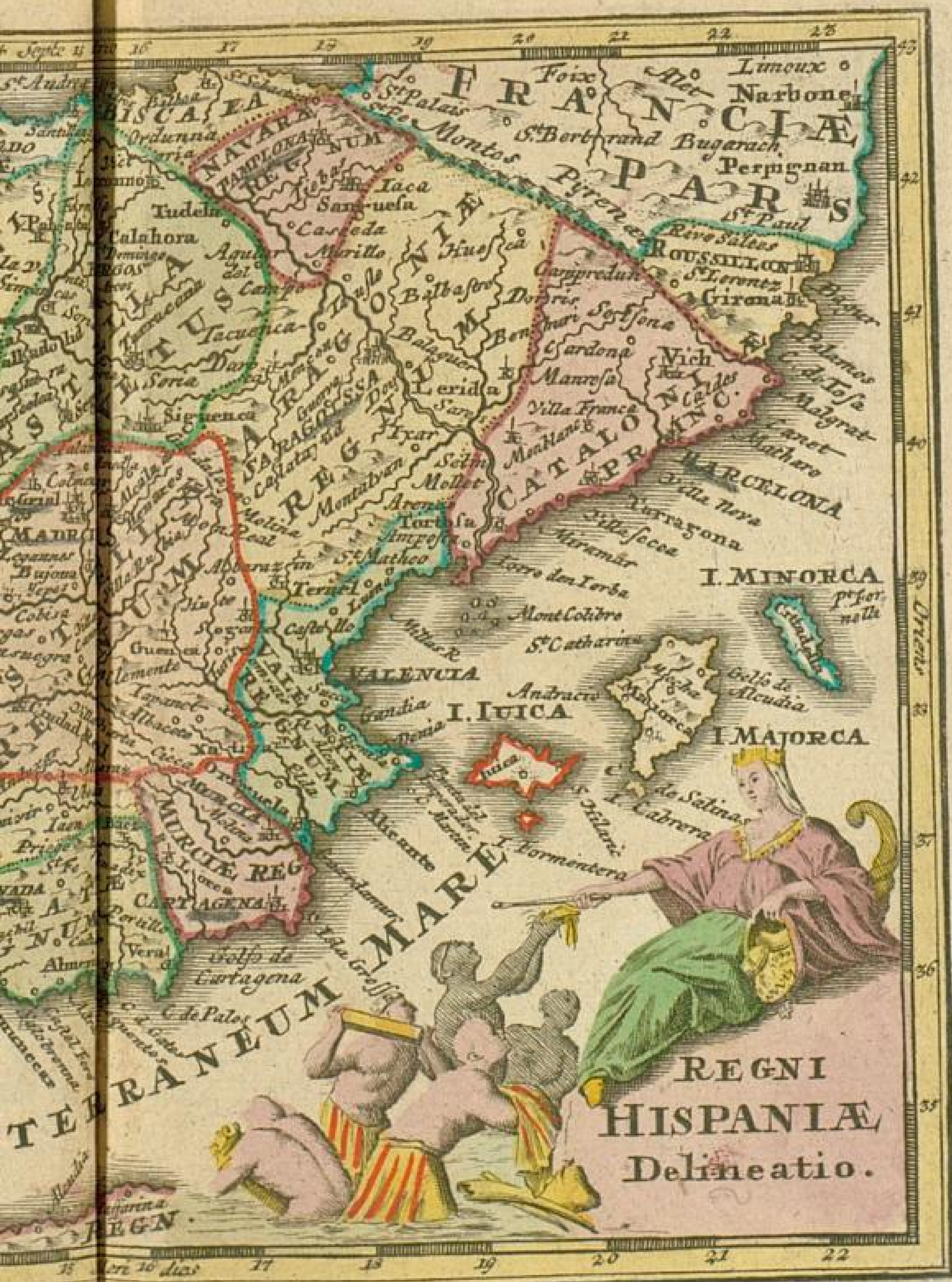
Meri 12 dies





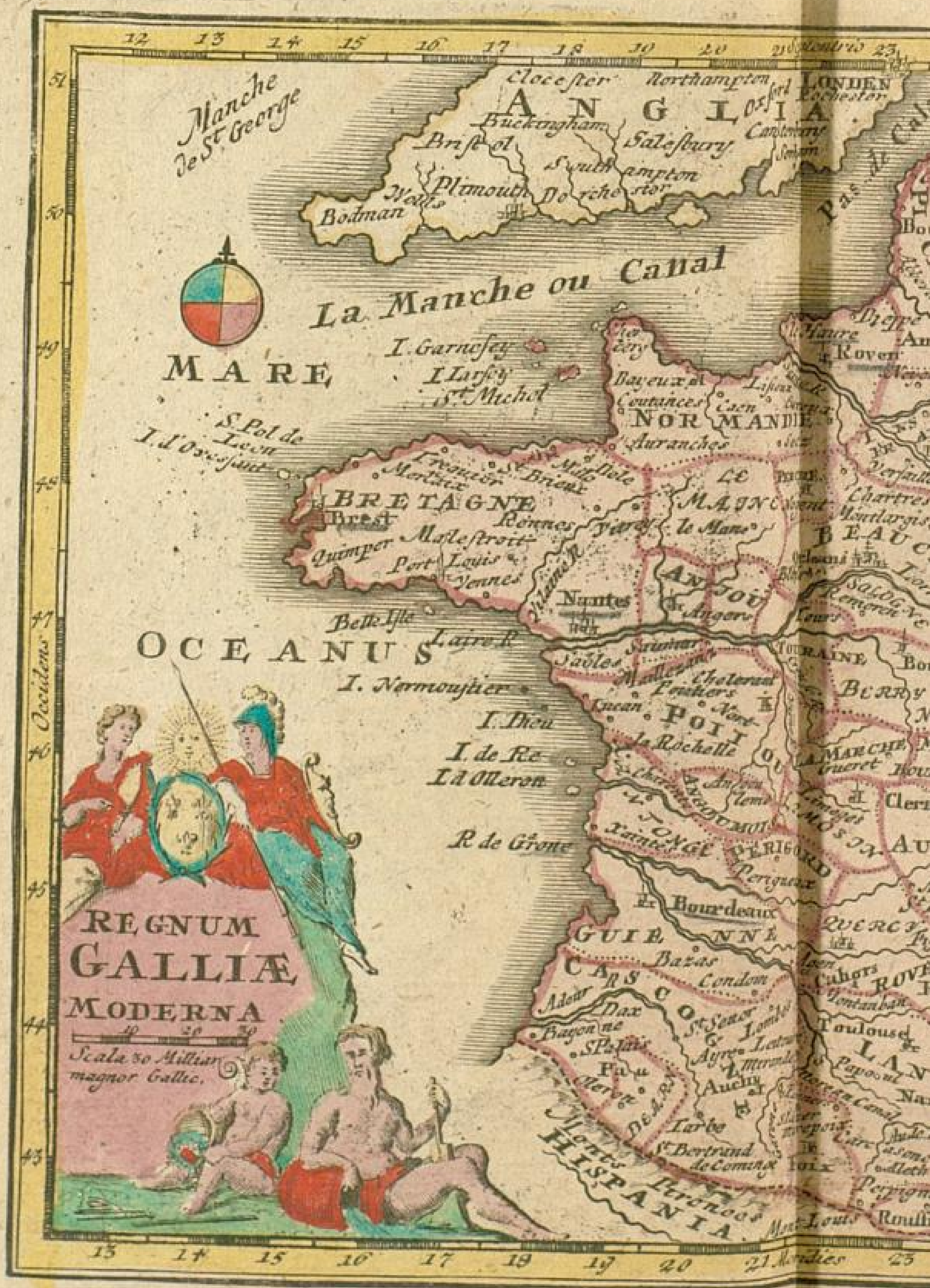
Handwritten text, possibly a title or author name, oriented vertically. The text is faint and difficult to decipher but appears to contain several lines of characters.
























ii



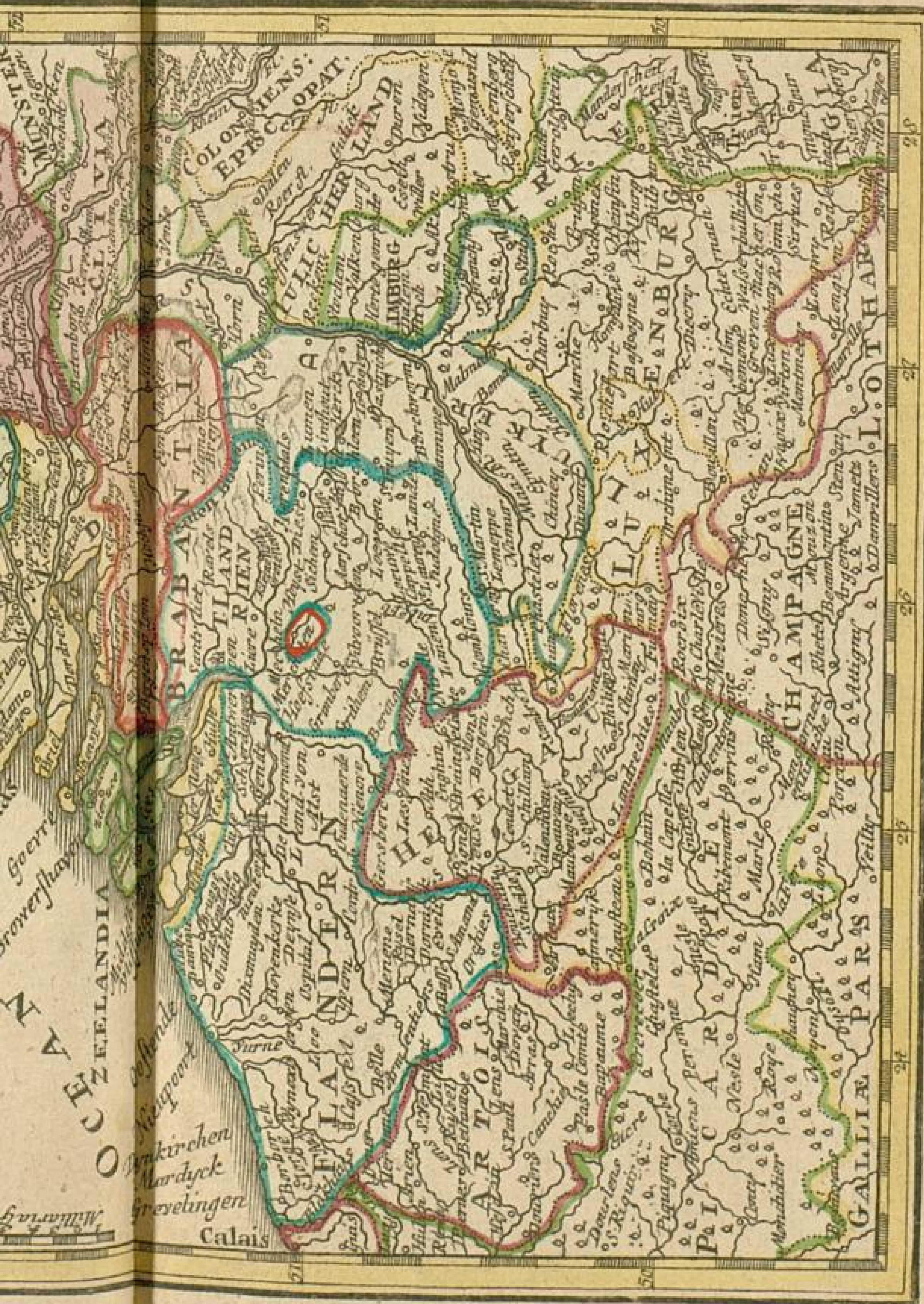
AR




XVII
PROVINCIÆ
BELGII
accurate
delineatae.

Militaria Germanica
connumera

Cal





BADISCHE
KAR

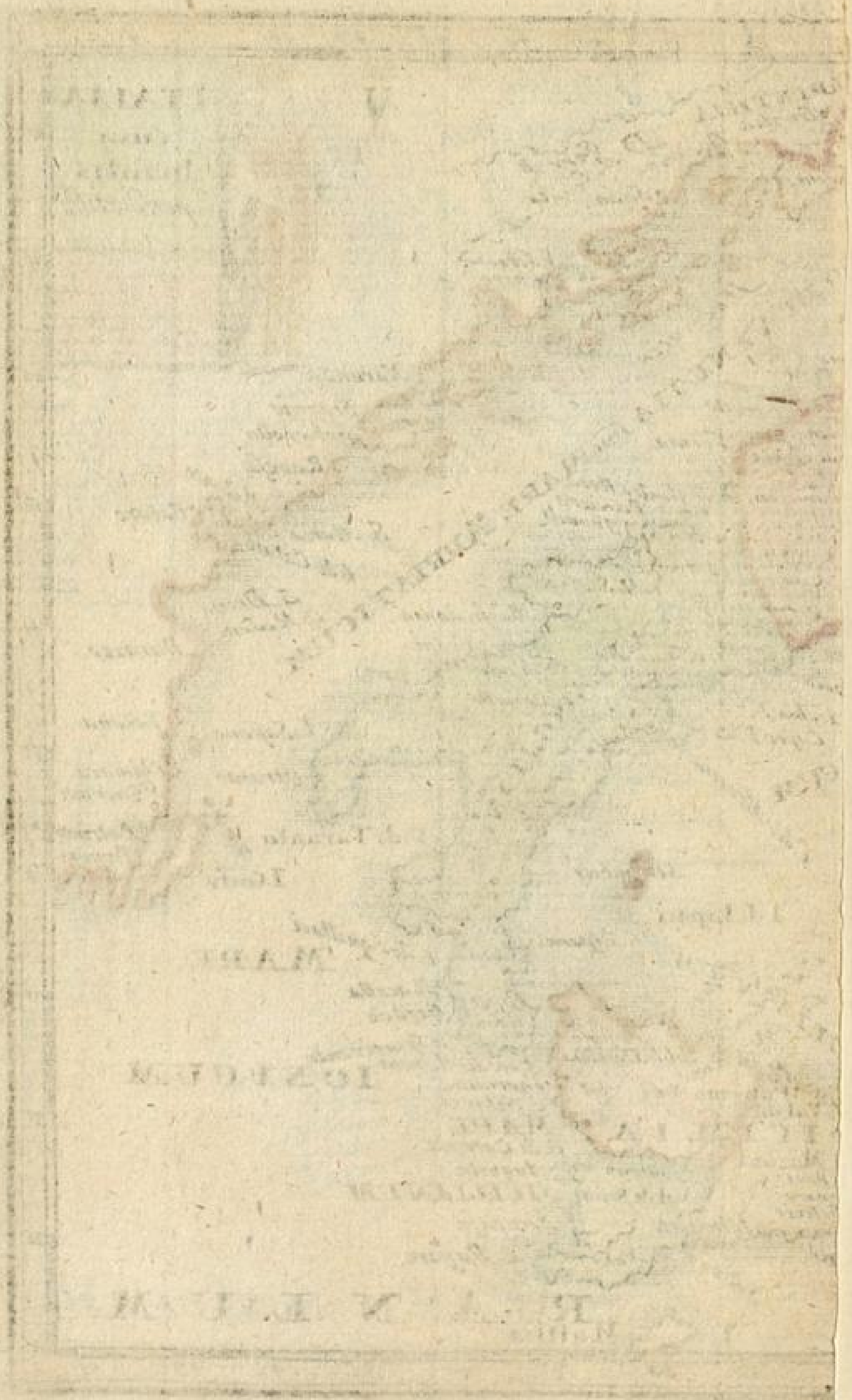


Faint, mostly illegible text within a rectangular border, possibly bleed-through from the reverse side of the page.

12

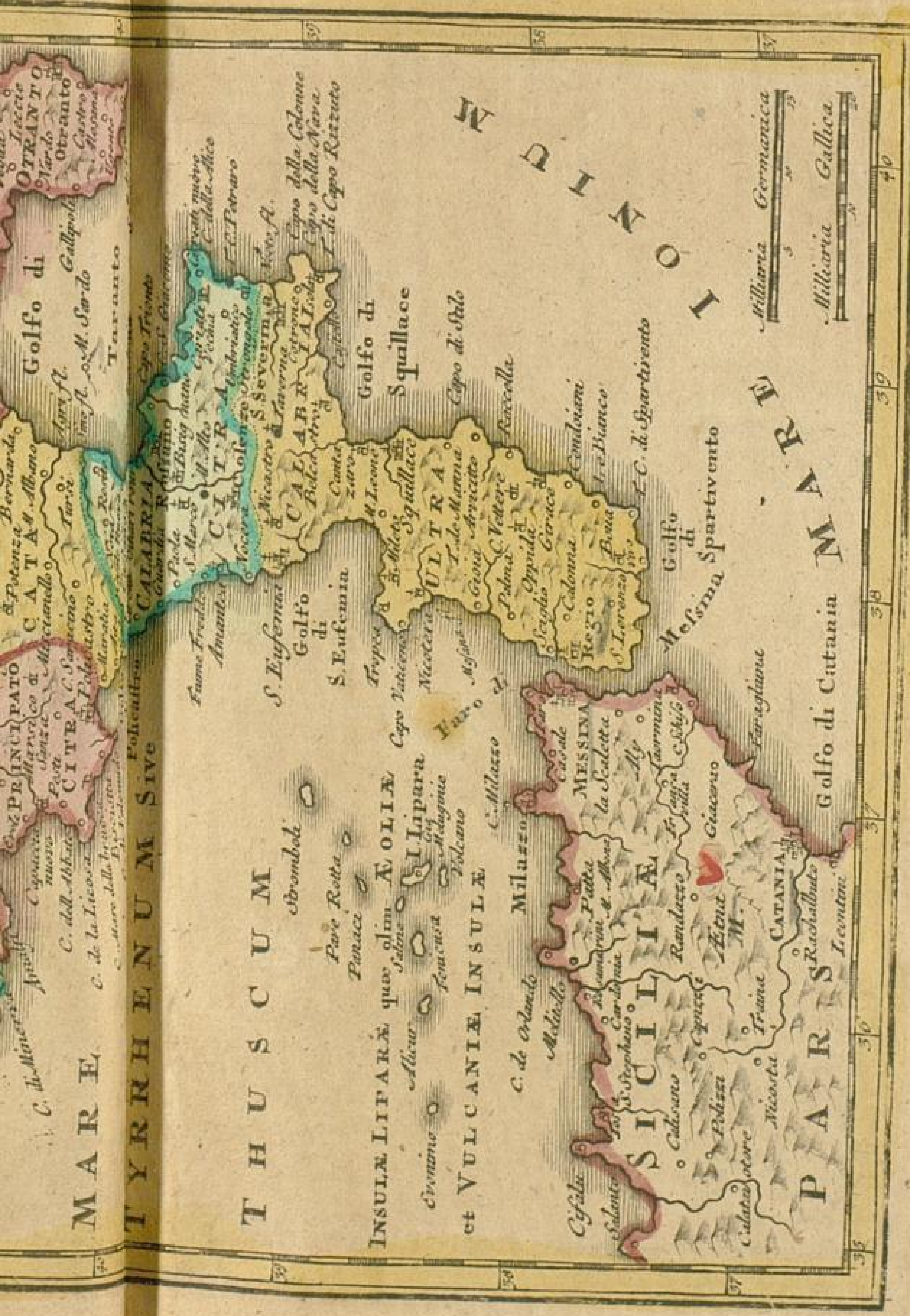






BADISCHE
KARLSRUHE





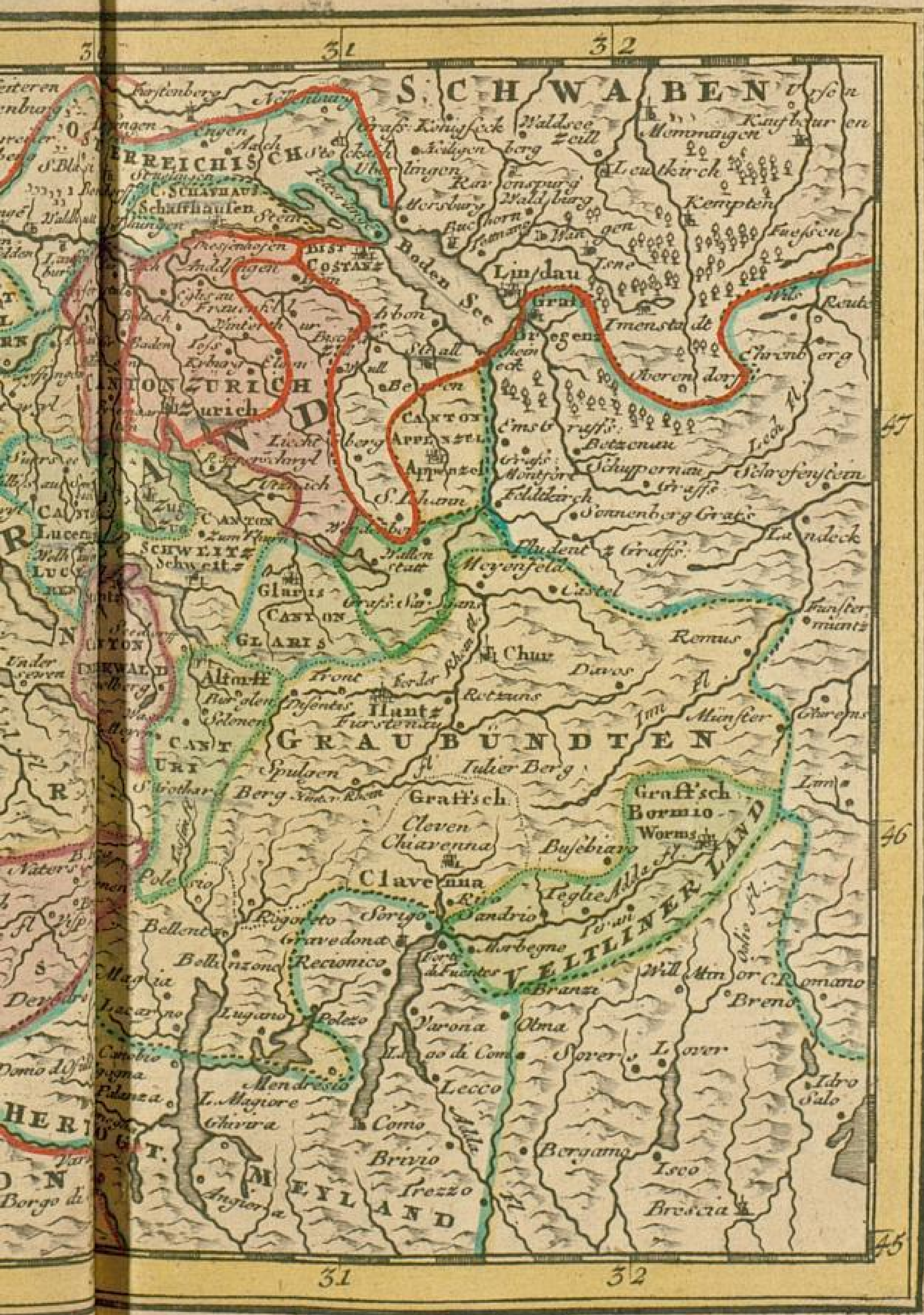



14



14







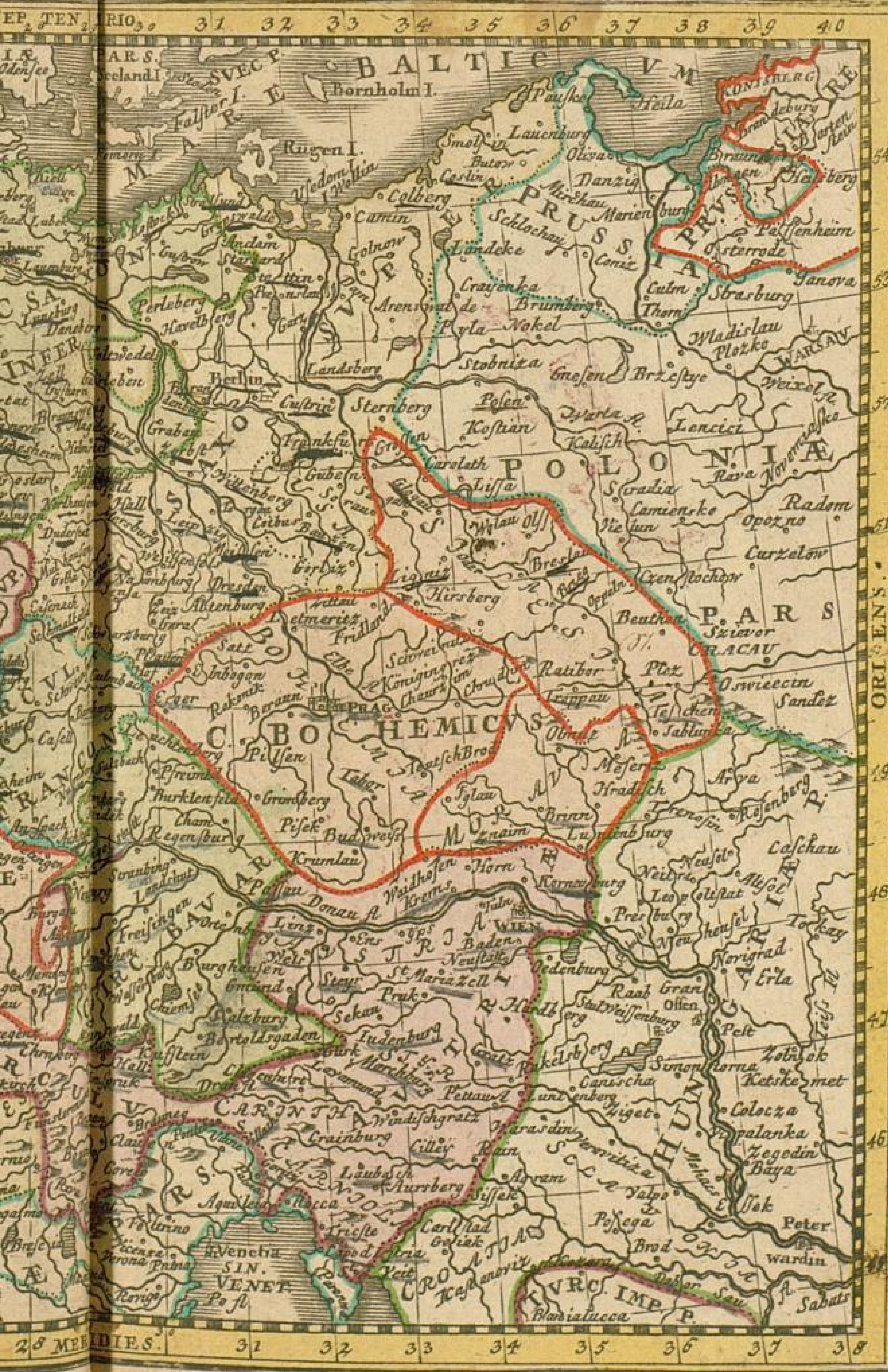
15



15

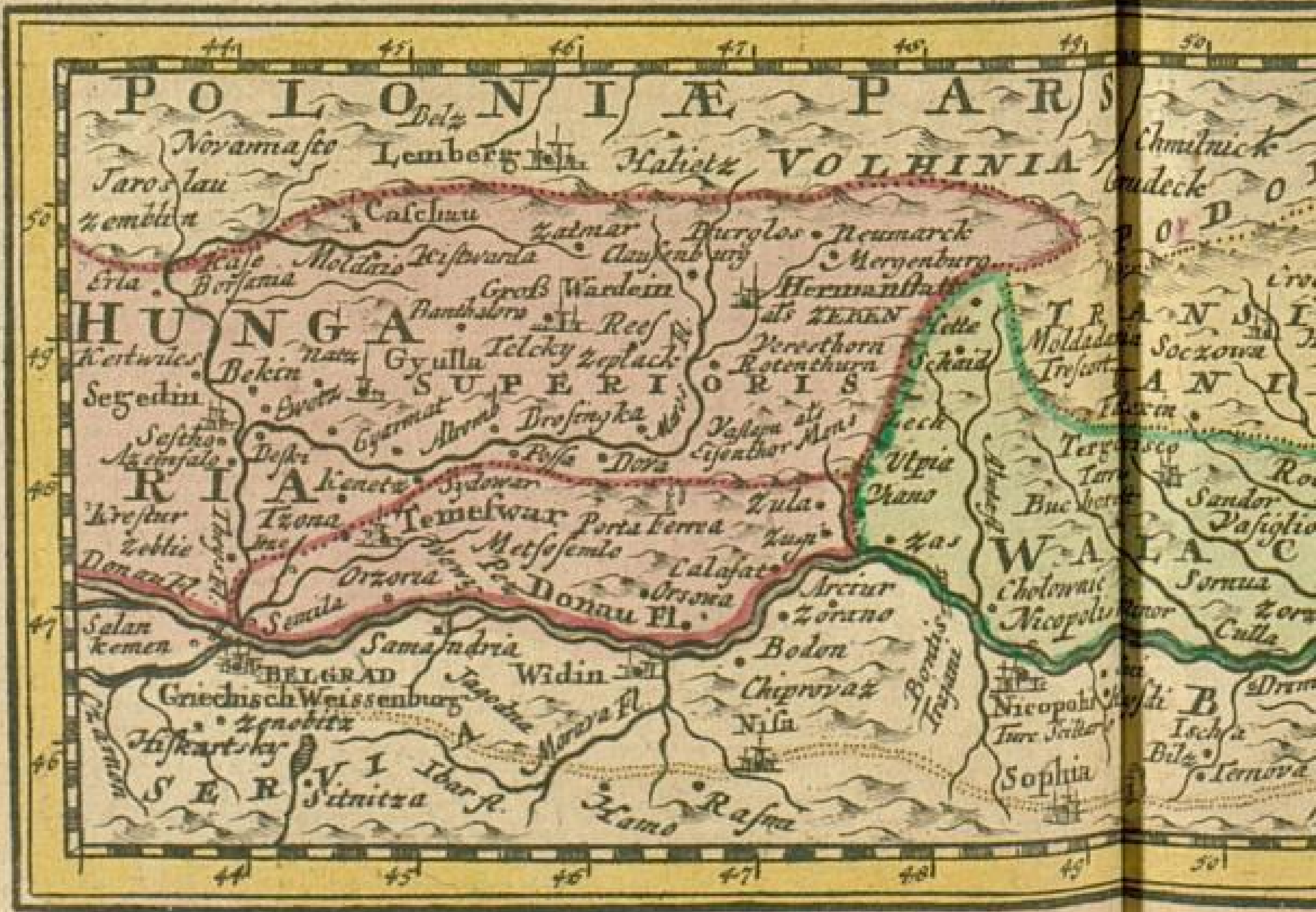
5	10	15	20	25	30	35	40	45	50	55	60
Mill. Germ. comm. quorum 15 resp. i. A. g. ped. Rhin. 23640											
20	40	60	80	100	120	140	160	180	200	220	240
Mill. Ital. comm. quorum 60 respondent. i. gr. Aequat.											
Mill. Gall. comm. et Angl. quorum 20 respondent. i. gr. Aequat.											







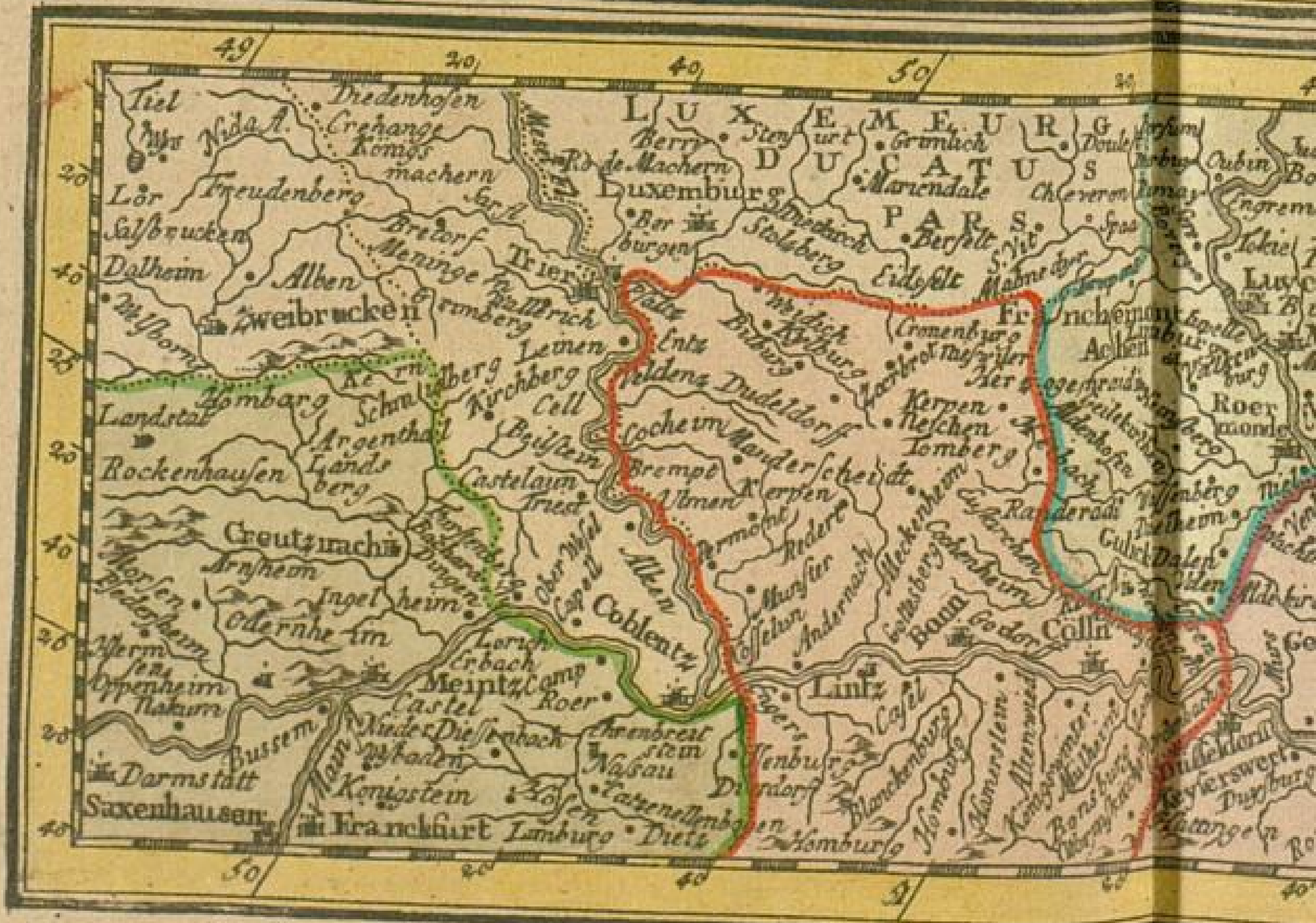


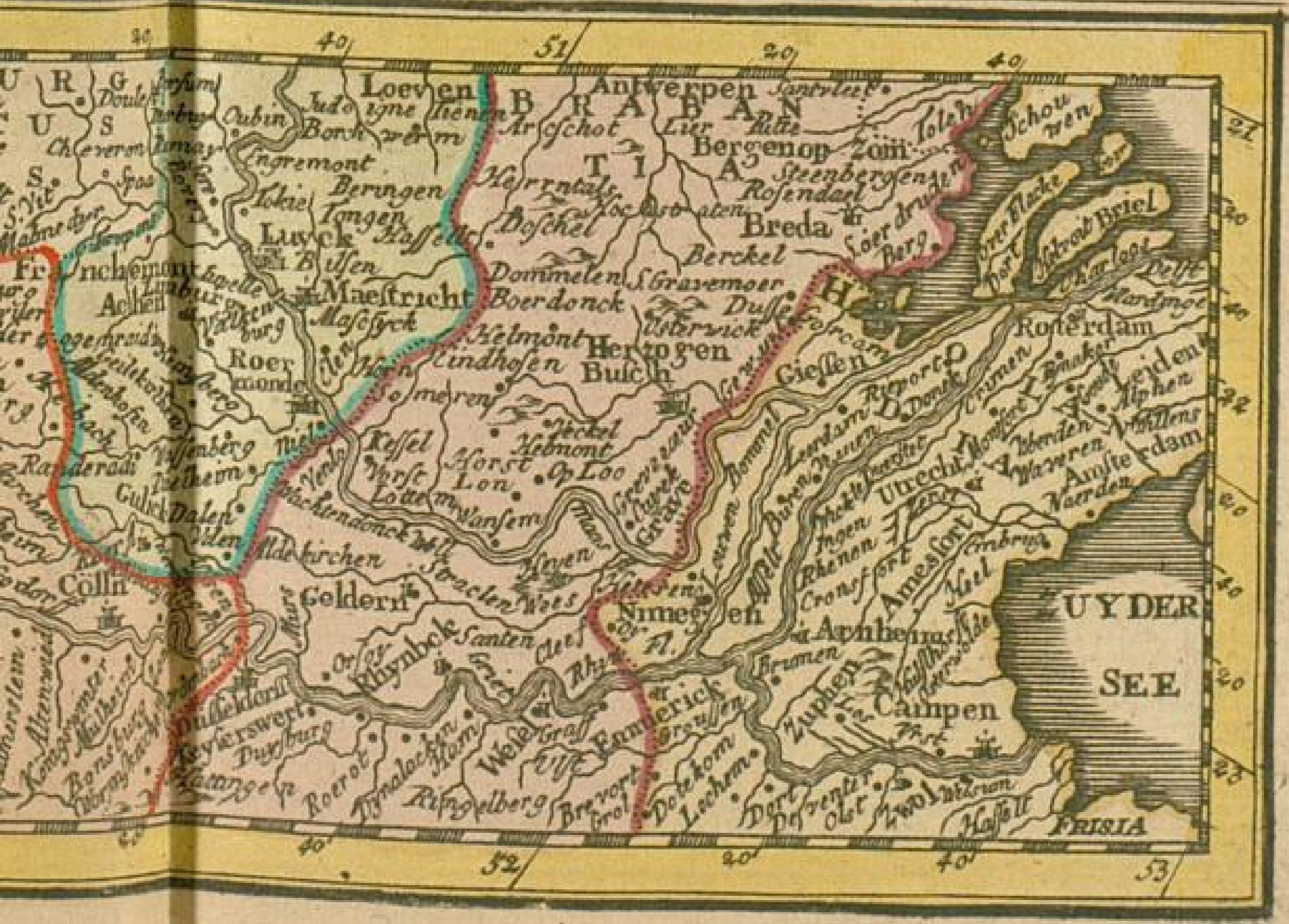





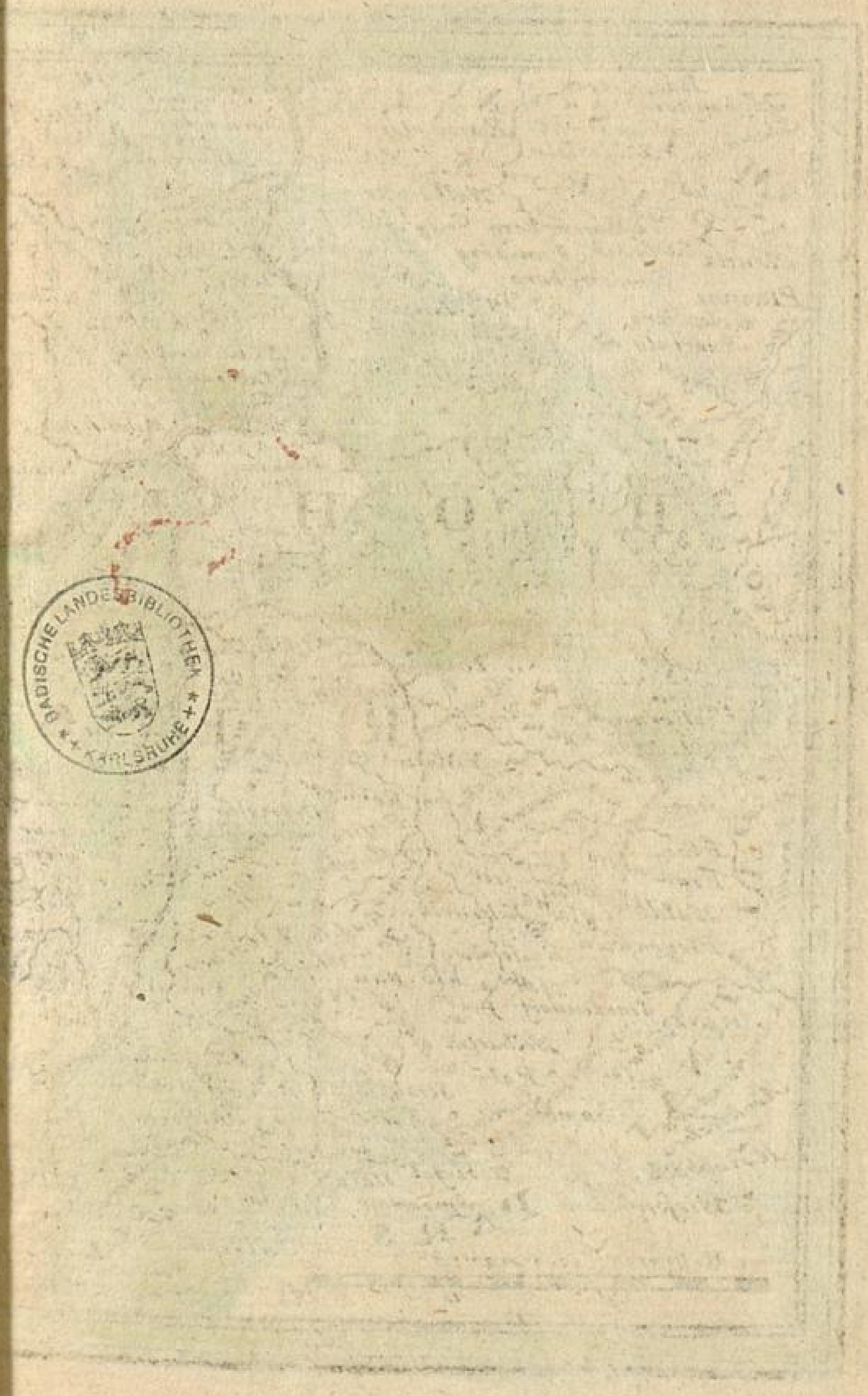




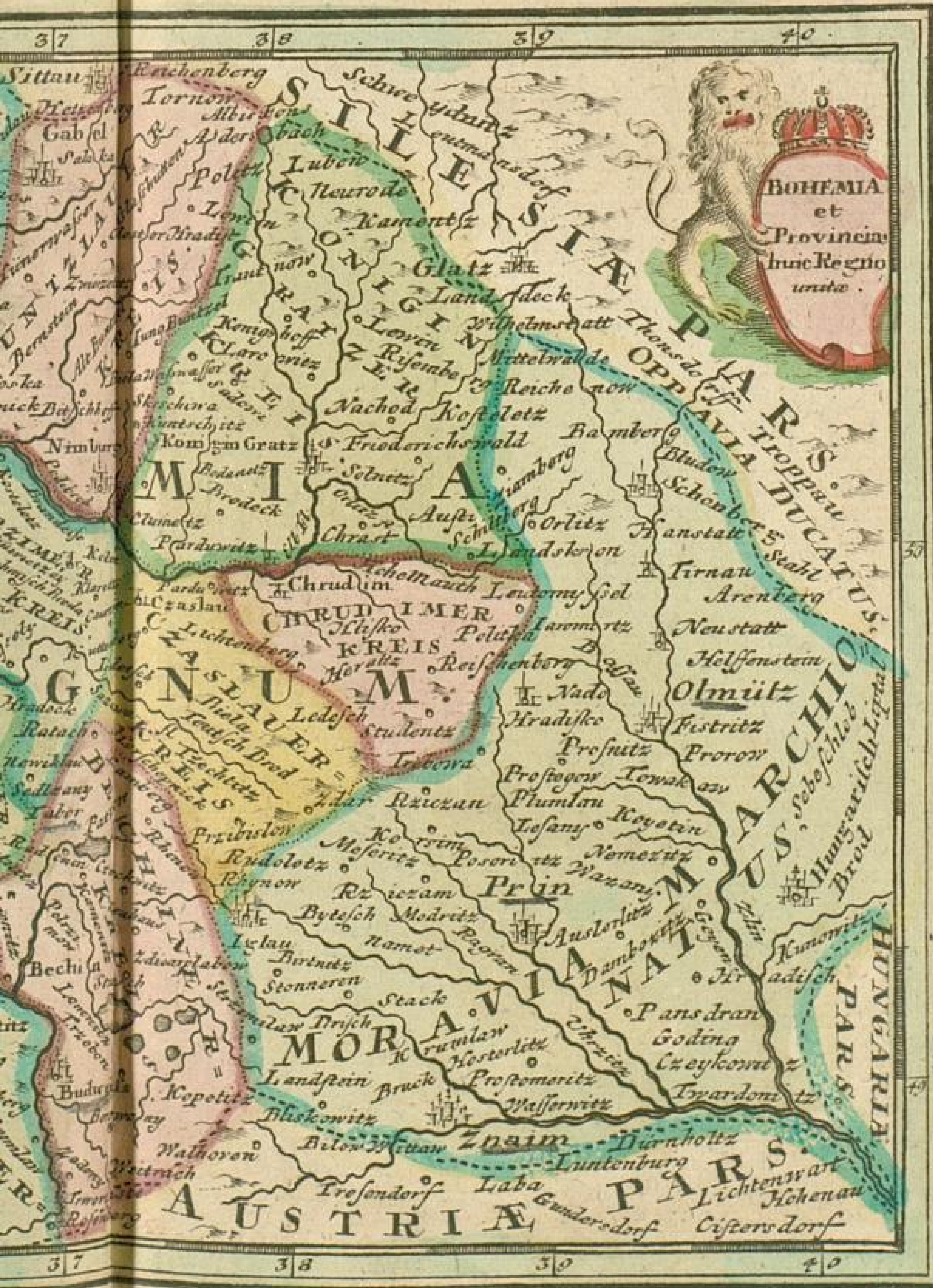










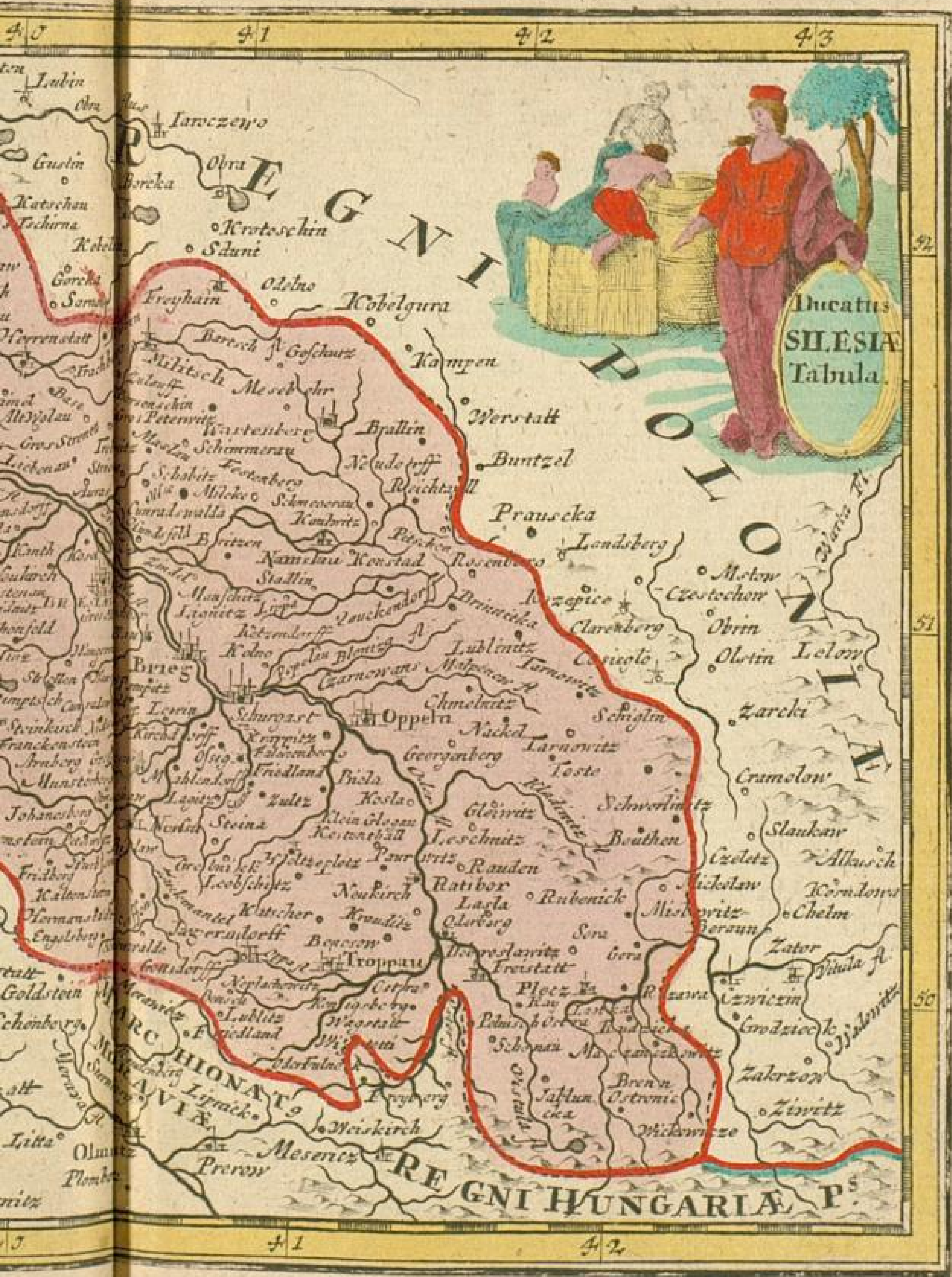


BOHEMIA
et
Provinciae
huius Regni
unitae.




















21



21



MARE BALTHICUM














BADISCHE LANDESBIBLIOTHEK
KARLSRUHE






CIRCULUS ARCTICUS







BADISCHE LAN...
KAR...

24



24





BADISCHE

25



25










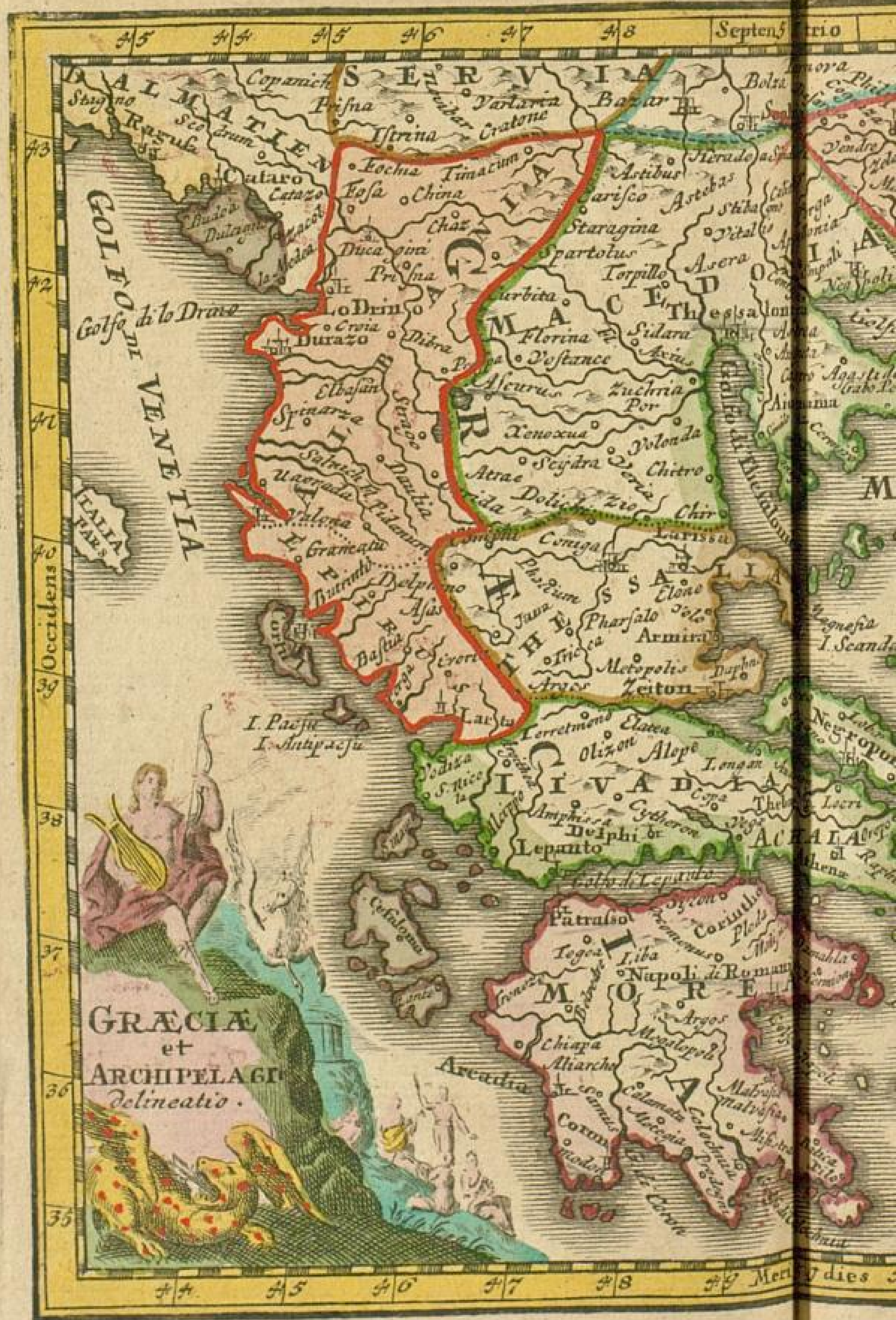







BADISCHE LANDESBIBLIOTHEK











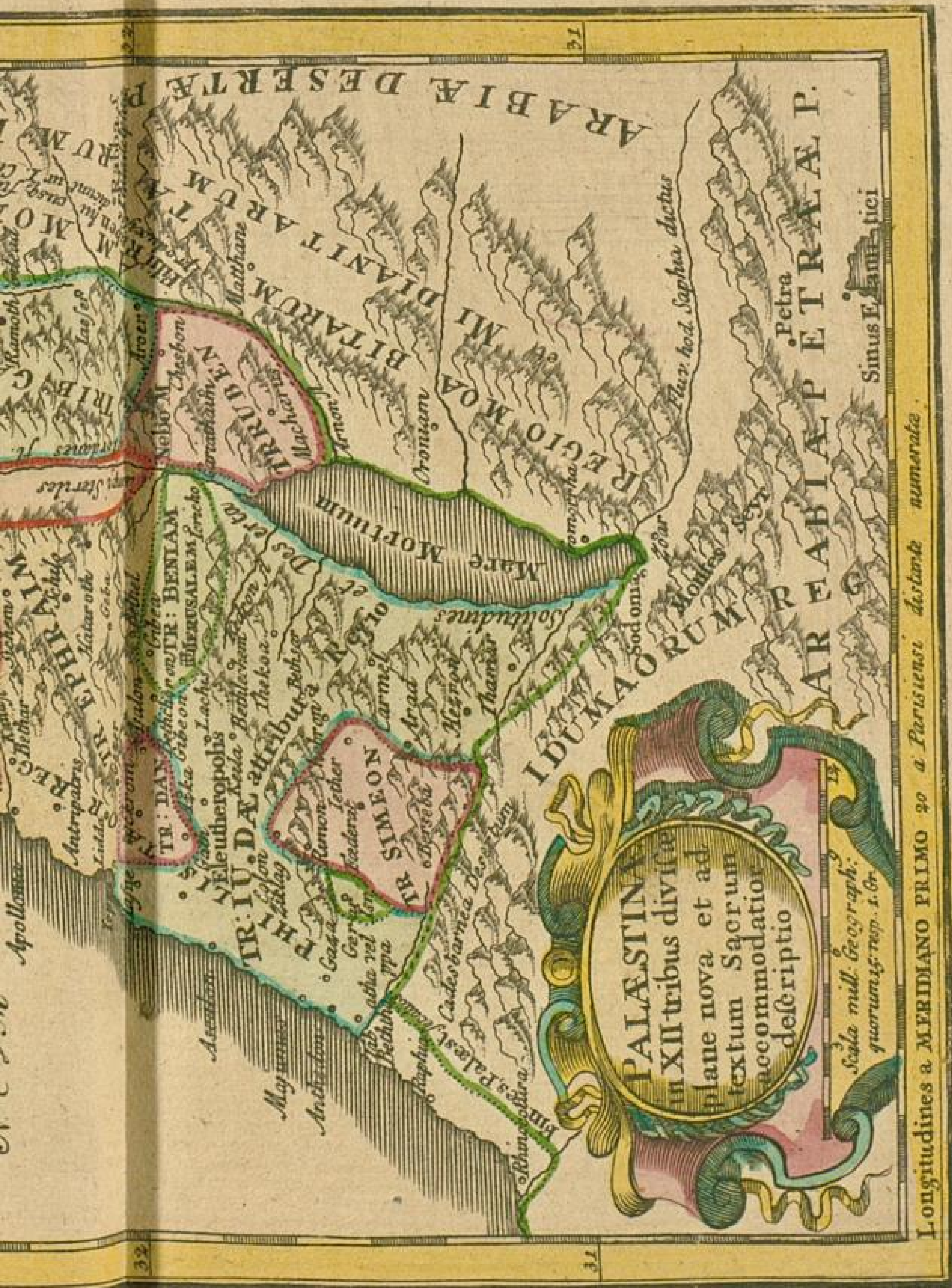








9

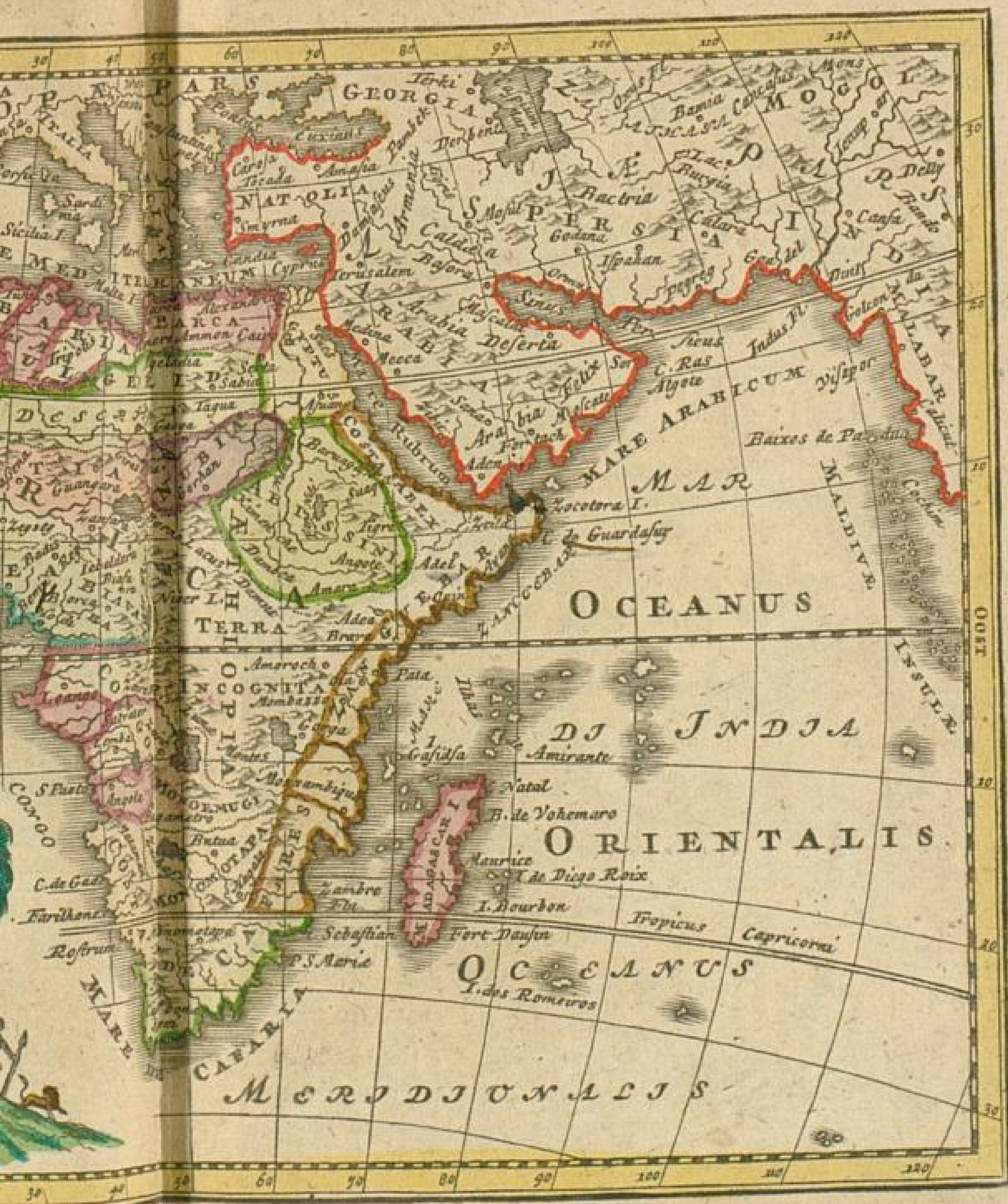



Longitudines a MERIDIANO PRIMO 20 a Parisiensi distante numerate.











BADISCHE LA
**

31



Bl



4301.4M600340.

Einband = Geschenk
H. Hassmann, Fön 1997

H. K. C. P.

1879

