Badische Landesbibliothek Karlsruhe

Digitale Sammlung der Badischen Landesbibliothek Karlsruhe

Geographisch Handtbuch

Quad, Matthias

Coln am Rein, 1600

Karte: Bohemia

urn:nbn:de:bsz:31-118287

Visual Library

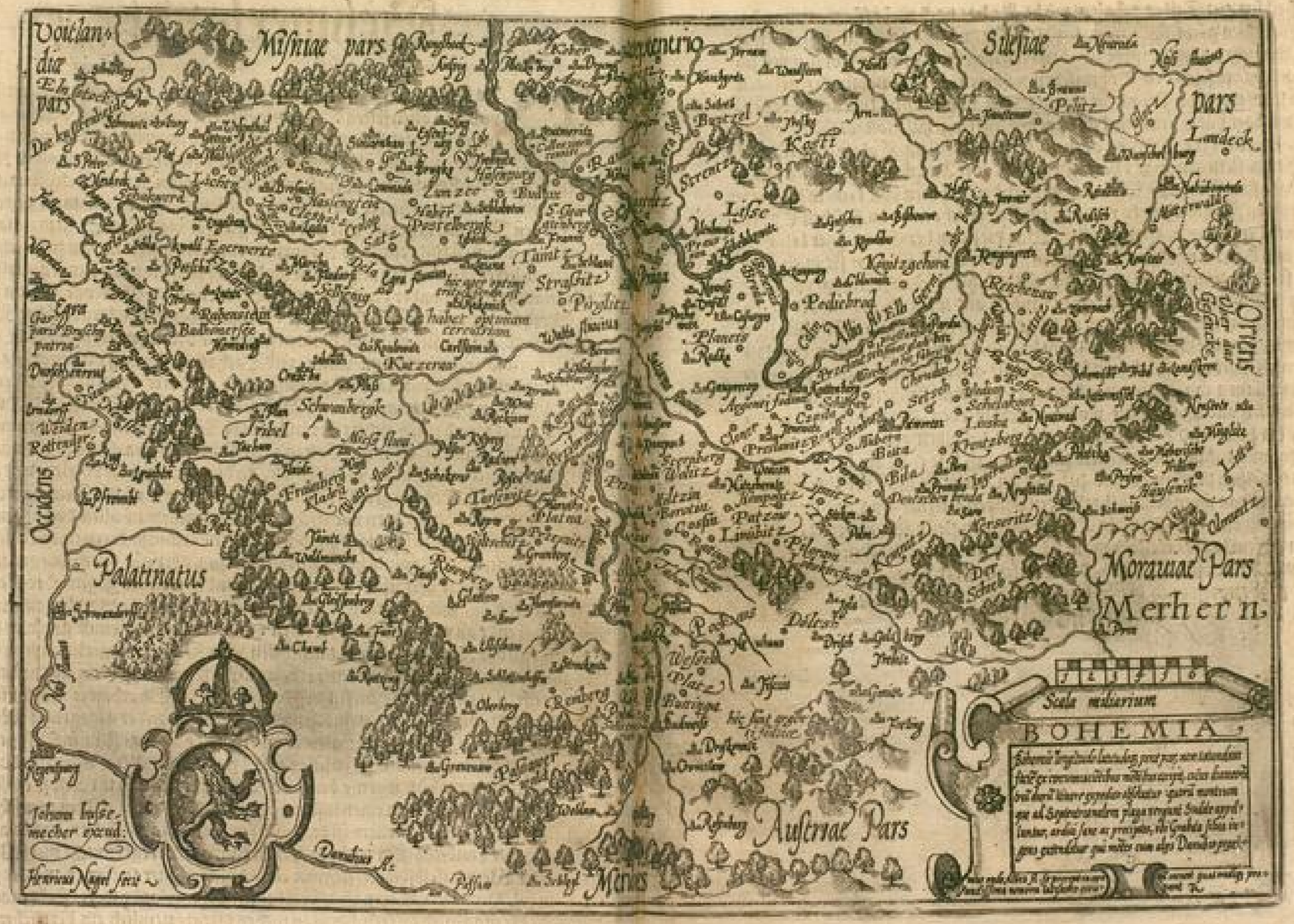
Misniae pars
Silesiae
pars
Landeck
Oriens
Occidens
Palatinatus
Morauiae Pars
Merhern
Scala miliarium
BOHEMIA
Austriae Pars
Merides
Johann Bussemecher excud.
Henricus Nagel fecit

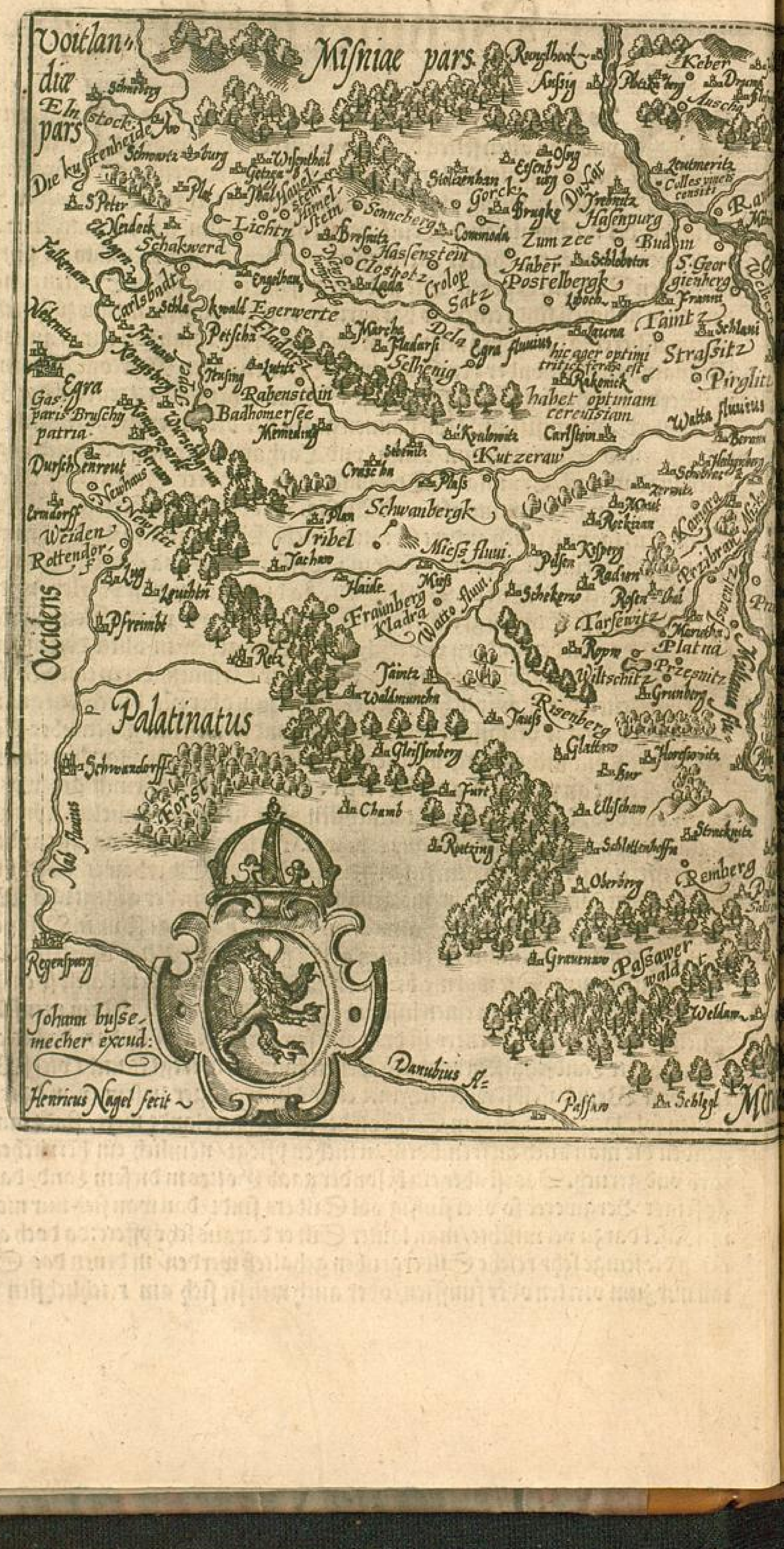
Voitlandia
Misniae pars
Elnpars
Die kurstenheide
Schwartzburg
Wisenthal
Getzer
Plat
S Peter
Nadeck
Schakwerd
Lichtn
Sonneberg
Stolzenhan
Gorck
Brugke
Commoda
Zum zee
Haber
Postelbergk
Hasengtein
Clospotz
Crolop
Satz
Egerwerte
Petscha
Rabenstein
Badhomersee
Egra
Gas: paris patria
Kutzeraw
Schwanbergk
Tribel
Weiden
Rottendorf
Frauenberg
Kladra
Palatinatus
Forst
Regenspurg
Johann busse-mecher excud:
Henricus Nagel fecit
Danubius fl.
Passau
Passawer wald
Remberg
Oberberg
Rotzing
Chamb
Furt
Ellschaw
Glattau
Horsowitz
Tarsewitz
Platna
Przemitz
Wiltschitz
Grunberg
Rosenberg
Taintz
Strassitz
Pirglitz
Planeis
Rudke
Sternberg
Woltz
Miltzin
Cosfin
Wessely
Platz
Butinga
Rosenberg
Keber
Auscha
Leutmeritz
Budin
S. Georgienberg
Hasenpurg
Strentza
Buntzel
Nuchgrätz
Sebeb
Prag
Raku
Kamaraz
Przibram
Mies fluu.
Watta fluuius
Nab fluuius
Mies fluu.
Egra fluuius
hic ager optimi tritici ferax est
habet optimam cerealisiam

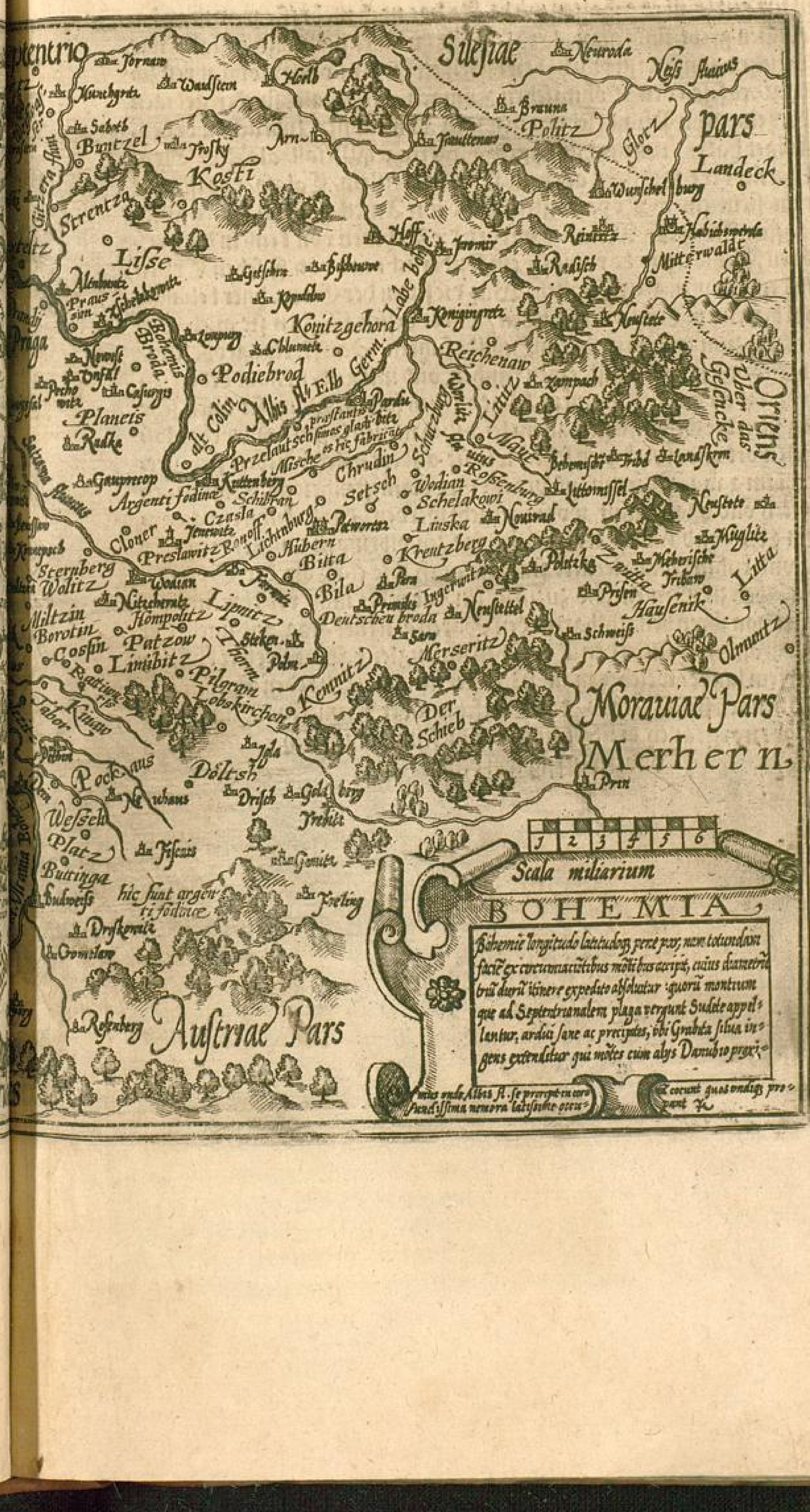
Silesiae
Neuroda
Neiss fluvius
pars
Landeck
Politz
Glor
Wunschelburg
Habichtstein
Mitterwalde
Rudisch
Rintritz
Hoff
Jermir
Lisse
Gutschrin
Bischofswe
Kopulow
Konitzgehora
Labe
Königingrätz
Neustete
Reichenaw
Zempach
Liutz
Gesencke
Orientis
Praga
Podiebrod
Planeis
Radke
Alis fl.
Elb
Germ.
Pardu
Przelautsch
Chrudin
Rosenburg
Lettomissel
Argenti fodinae
Schibfan
Czasla
Setsch
Wodian
Schelakowi
Linska
Neustete
Cloner
Preslawitz
Lichtenburg
Hubern
Bitta
Kreutzberg
Politzka
Mieglitz
Sternberg
Wolitz
Bila
Litta
Hausenik
Miltzin
Borotin
Cosfin
Patzow
Limibitz
Lipnitz
Hompolitz
Deutschen broda
Neustettel
Schweiss
Merseritz
Olmuntz
Pilgram
Lobskirchen
Kennitz
Der Schieb
Morauiae Pars
Merhern
Döltsch
Drisch
Goldberg
Jrhitz
Wessely
Platz
Fiscenis
Gomitz
Butinga
Ludwerss
hic sunt argenti fodinae
Freling
Driskenitz
Gomitzen
Rosenberg
Austriae Pars
Scala miliarium
1 2 3 4 5 6
BOHEMIA
Bohemie longitudo latitudo, pene par, non totundam facie ex circumiacentibus montibus accipit, cuius diametri trium dierum itinere expedito absoluitur: quorum montium que ad Septentrionalem plaga vergunt Sudete appellantur, ardui sane ac precipites, ibi Grabda silua ingens extenditur qui montes cum alys Danubio proxi-
mis unde Albis fl. se proripit in oriens Sudetissima nemora latissime occu-
pant. Et corum quas undique pro-