

Badische Landesbibliothek Karlsruhe

Digitale Sammlung der Badischen Landesbibliothek Karlsruhe

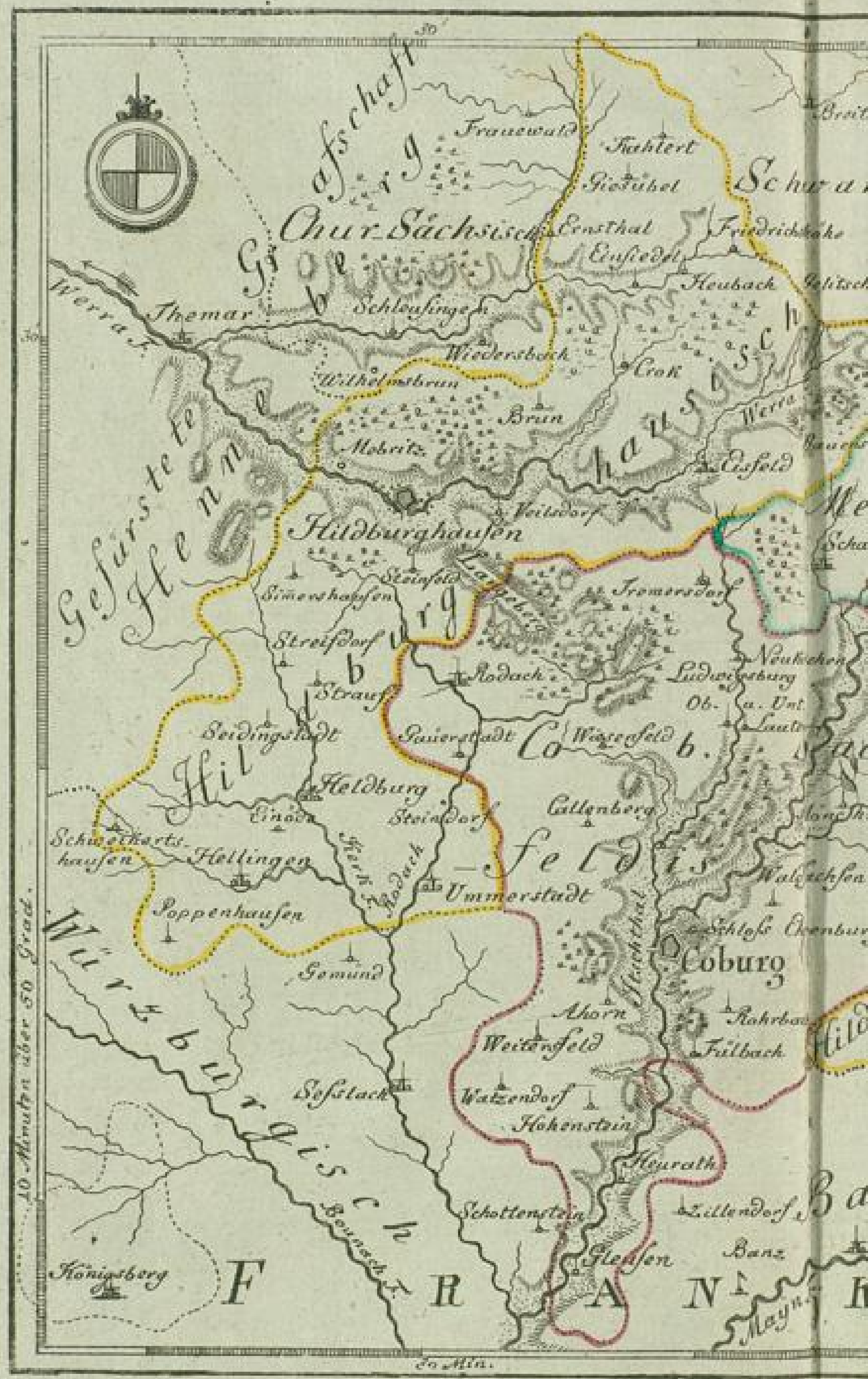
Neuer Hand- und Staats-Atlas von dem Churfürstenthum Sachsen

Langen, Johann Elias

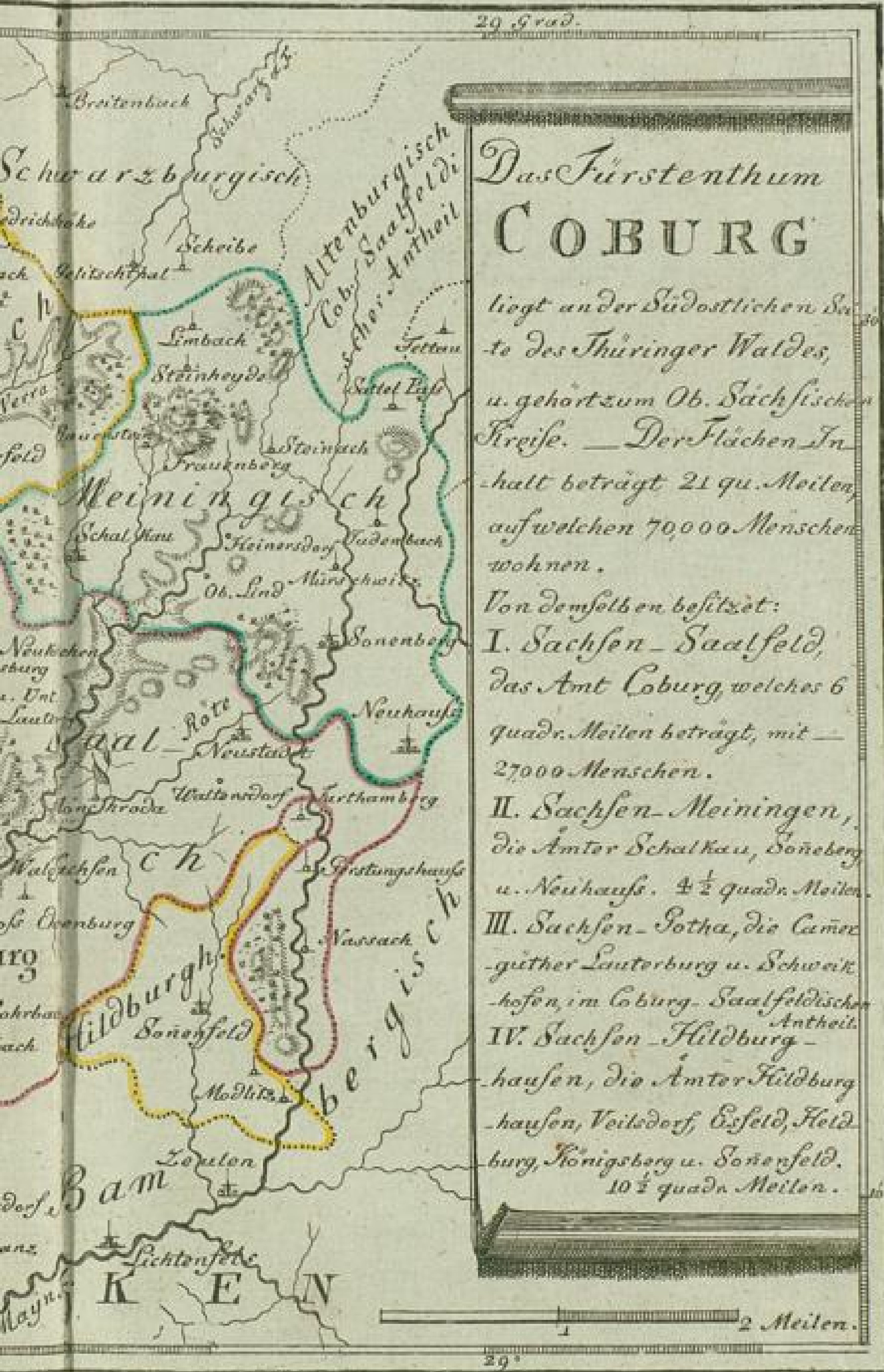
Leipzig, 1804

Das Fürstenthum COBURG.

[urn:nbn:de:bsz:31-118867](https://nbn-resolving.org/urn:nbn:de:bsz:31-118867)



29 Grad.



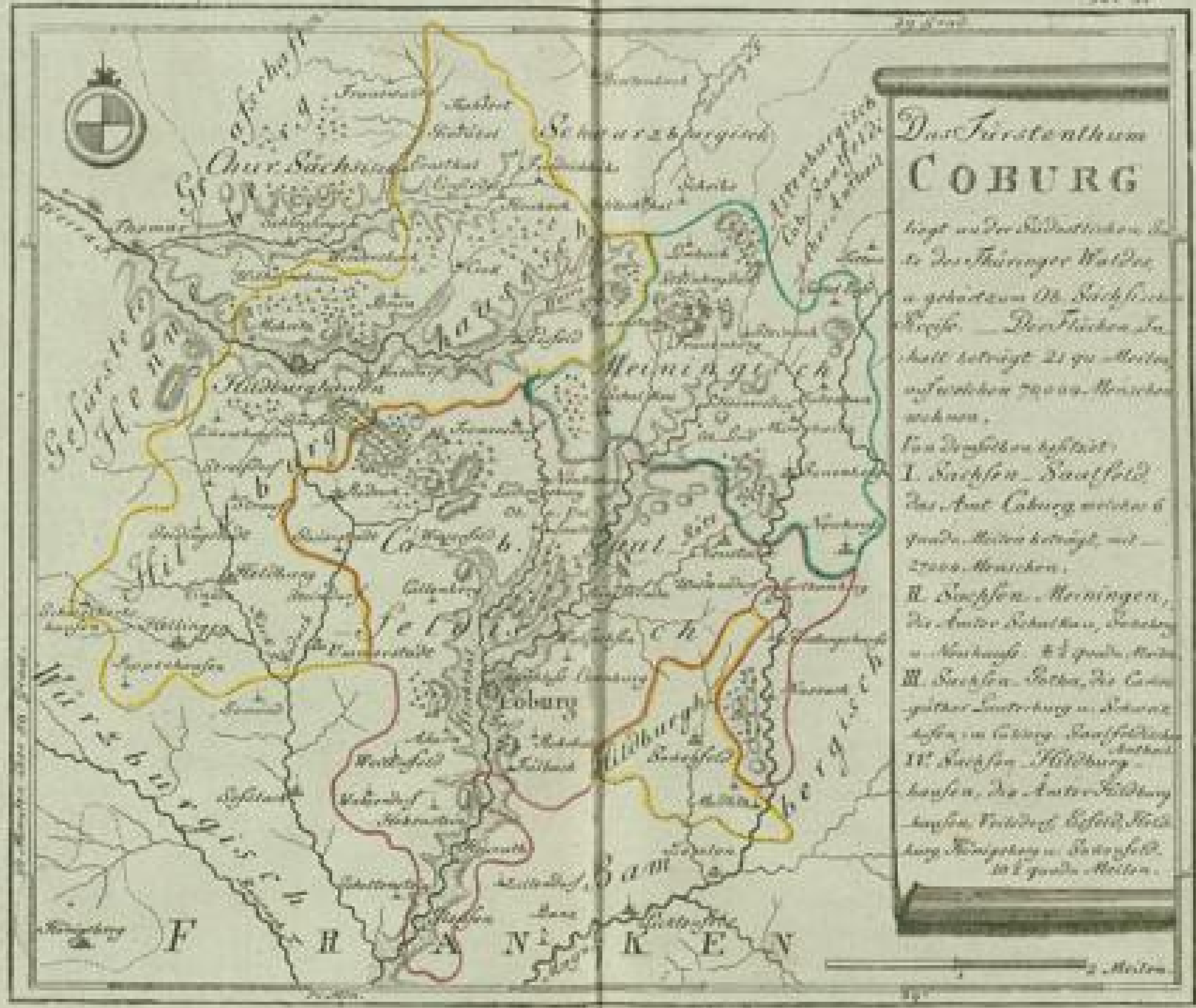
**Das Fürstenthum
COBURG**

liegt an der Südöstlichen Seite
des Thüringer Waldes,
u. gehört zum Ob. Sächsischen
Kreise. — Der Flächen In-
halt beträgt 21 qu. Meilen,
auf welchen 70,000 Menschen
wohnen.

- Von demselben besitzt:
- I. Sachsen-Saalfeld,
das Amt Coburg, welches 6
quadr. Meilen beträgt, mit
27,000 Menschen.
 - II. Sachsen-Meiningen,
die Ämter Schalkau, Sonneberg
u. Neuhaus. $4\frac{1}{2}$ quadr. Meilen.
 - III. Sachsen-Gotha, die Camere
güter Lauterburg u. Schweik-
hofen, im Coburg-Saalfeldischen
Antheil.
 - IV. Sachsen-Hildburghausen,
die Ämter Hildburghausen,
Veitodorf, Esfeld, Hild-
burg, Königsberg u. Sonnefeld.
 $10\frac{1}{2}$ quadr. Meilen.

1 2 Meilen.

29



**Das Fürstenthum
COBURG**

liegt in der südlichen Theile
 des Thüringer Waldes
 u. gehört zum Ob. Sächsischen
 Reich. Das Fürstenthum
 halt beträgt 21 9/10 Meilen
 auf welchen 70000 Menschen
 wohnen.
 Von Dörffern besteht:
 I. Sachsen-Saalfeld
 Das Amt Coburg weicht 6
 quadr. Meilen beträgt, mit
 20000 Menschen.
 II. Sachsen-Meiningen,
 Das Amt Schalkhausen, Seeburg
 u. Meiningen 4 1/2 quadr. Meilen
 III. Sachsen-Roth, Das Amt
 gütliche Leutenburg u. Schwarz-
 schloß u. Gütliche Saalfeld
 IV. Sachsen-Schleiz
 Das Amt Schleiz, Leuten-
 burg, Weiden, Gütliche Me-
 lung, Weiden u. Saalfeld
 10 1/2 quadr. Meilen.