

Badische Landesbibliothek Karlsruhe

Digitale Sammlung der Badischen Landesbibliothek Karlsruhe

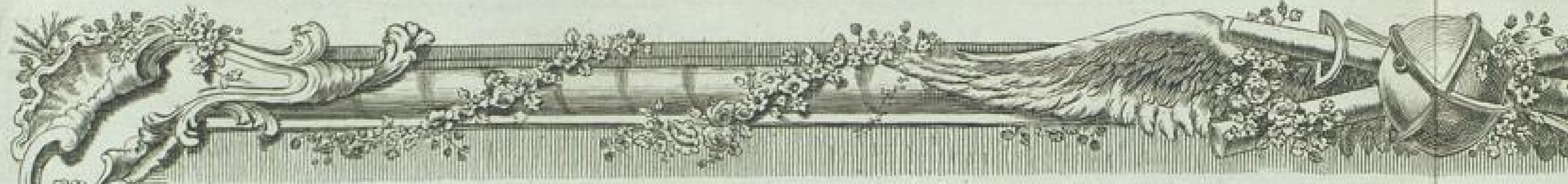
**Atlas général, méthodique et élémentaire, pour l'étude
de la géographie et de l'histoire moderne**

Desnos, Louis Charles

Paris, 1786

Analyse de la carte des isles Brittaniques

[urn:nbn:de:bsz:31-122827](https://nbn-resolving.org/urn:nbn:de:bsz:31-122827)



A N A L Y S E

De la Carte générale des Isles Britanniques.

Ces Isles qui composent l'Etat du Roi de la Grande Bretagne, consistent en deux grandes & plusieurs petites. La plus grande, désignée sous le nom général de Grande-Bretagne, renferme, comme nous l'avons déjà remarqué, l'Angleterre & l'Ecosse : celle-ci au Nord de l'Angleterre, est divisée en deux parties, Ecosse méridionale, Ecosse septentrionale. L'Angleterre est pareillement divisée en deux parties, l'Angleterre proprement dite, & le pays ou Principauté de Galles, qui est à l'Occident.

L'Irlande est divisée en quatre parties, le Leinster ou la Lagenie, l'Ulster ou l'Ultonie, le Connaught ou la Connacie, & le Munster ou la Mommomie. C'est relativement à leur situation du côté de l'Orient, du Septentrion, de l'Occident & du Midi, qu'elles sont ainsi appelées.

Le Détroit appelé Pas de Calais, est le passage le plus ordinaire pour aller de France en Angleterre. On va de Paris à Calais par Amiens, Abbeville & Boulogne, villes qui sont ici marquées : c'est à Calais qu'on passe le détroit en question, pour delà se rendre à Douvres, ville d'Angleterre. On va de Douvres à Londres, en passant par Canterbury, autrement Cantorbéri & Rochester.

La ville de Londres située sur la Tamise, passe pour être autant peuplée que Paris, & occupe une étendue à-peu-près égale. Il y a deux des trois parties qu'elle renferme, qui sont au Nord de la Tamise, le vieux Londres où demeurent tous les Marchands & Artisans, & à l'Occident le quartier de West-Minster qui est le séjour de la Noblesse. La troisième au Sud de la Tamise, n'est habitée que par des Matelots. Cette ville s'étend plus que Paris en longueur, mais elle a moins de largeur. Presque toutes ses rues sont fort larges & bordées de parapets. Ses maisons, toutes bien bâties, sont moins hautes que celles de Paris; les uns en comptent à-peu-près 10000, d'autres en font monter le nombre à 130000, & prétendent en même temps que celui des habitants surpasse un million.

Vous voyez Windsor à l'Ouest de Londres, & pareillement sur la Tamise. Le Roi d'Angleterre a ici un Château richement meublé où il réside quelquefois dans la belle saison, avec toute sa Cour. Reading, au-dessus de Windsor, & près de la Tamise, est une ville peuplée & commerçante. Remarquez au-dessus de cette ville les deux rivières de Tame & lse : c'est de leur concours que la Tamise est formée. Oxford, sur l'Isle, est une des plus considérables villes de l'Angleterre. Voyez à l'Occident celle de Gloucester, sur le Severn, autrement la Saverne. Bristol, au Midi de Gloucester, est la ville la plus riche & la plus commerçante de l'Angleterre, après Londres.

Cherchez de nouveau cette dernière ville, & suivez à-peu-près la ligne du Nord, vous trouverez les villes de Cambridge, Boston, Lincoln & York. Vous voyez le golfe de Boston, & au Nord, l'embouchure de l'Humber, rivière formée du concours de plusieurs autres : celle d'Youre arrose la ville d'York, qui est après Londres, la plus grande ville de l'Angleterre.

Au Nord d'York, vous trouvez la petite ville de Durham. Cherchez à l'Ouest de celle-ci, vous trouvez Carlisle, ville riche & commerçante.

Vous êtes près de l'Ecosse méridionale. Ici se trouve Edinbourg, capitale de toute l'Ecosse : Glasgow, à l'Ouest, en est regardée comme la seconde ville. La plus commerçante des villes de l'Ecosse, est Aberdeen, dans l'Ecosse septentrionale; on l'appelle nouvel Aberdeen pour la distinguer du vieux Aberdeen, ville autrefois considérable, & qui ne l'est plus.

Voyons l'Irlande. Le Leinster renferme premièrement Dublin, que nous avons dit être la capitale de toute l'Isle. Kildare, Kilkenni & Vexford, sont ensuite les plus considérables villes de cette partie. Vous remarquerez Londonderry, dans l'Ultonie, Galloway, dans la Connacie, & Limerick, dans la Mommomie.


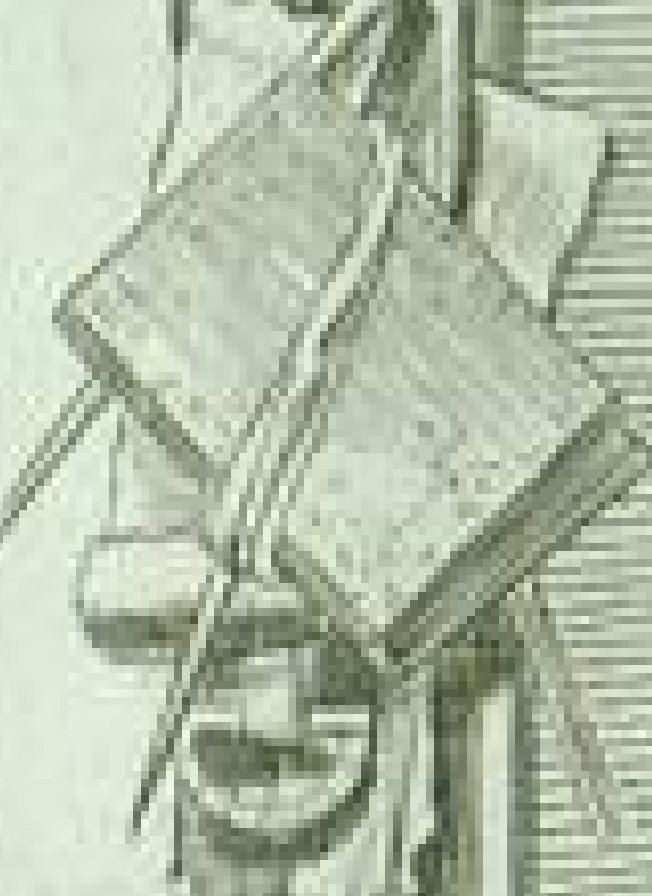
Remarques historiques.

Les Anglois en s'établissant dans la Grande-Bretagne ne purent se rendre maîtres que de l'Angleterre, proprement dite, qu'ils partagèrent d'abord en sept Royaumes. Egbert, Roi de Wessex, réduisit tous ces Royaumes en provinces, & fut le premier qui porta le titre de Roi d'Angleterre. Le Roi Alired le Grand, son petit-fils, vers la

GÉOGRAPHIE MODERNE, HISTORIQUE



LEÇON MÉTHODIQUE ET



A PARIS
Chez Desnos Ingé-Corroyeur
pour les Globes et Globes
à l'Encre de la Globe
rue d'Anjou



fin de l'an 893, divisa l'Angleterre en Comtés; il n'en fit d'abord que trente-deux, auxquels Guillaume I, vingtième Roi d'Angleterre, en ajouta quatre: ce nombre fut dans la suite augmenté de trois, ce qui fit trente-neuf comtés. En 1536, Henri VIII divisa la Principauté de Galles en treize Comtés; il jugea dans la suite à propos d'en distraire le Comté de Montmouth pour le joindre à l'Angleterre.

Les Danois avoient, du temps d'Egbert, fait une irruption en Angleterre, & s'y étoient fixés vers les parties du Nord qu'ils occupoient en qualité de vassaux de la Couronne. Sous le règne d'Ethelred III, arrière-petit-fils d'Alfred le Grand, qui commença l'an 979, ils se jetterent sur les parties méridionales où ils commirent toutes sortes de violences. Ethelred fut contraint d'abandonner son Royaume & de se sauver en Normandie: il revint opposer de nouvelles forces à l'ennemi, & mourut au milieu de ses entreprises. Edmond II, qui lui succéda continua la guerre contre les Danois, & se voit réduit à partager son Royaume avec eux: bientôt après ils le font périr. Canut, Roi de Danemarck, se fait proclamer Roi d'Angleterre, il regna jusqu'en 1035; deux de ses fils regnent après lui, un fils d'Ethelred qui étoit demeuré en Normandie, fut ensuite appelé sur le trône d'Angleterre, il fut couronné en 1041, & regna jusqu'en 1066.

Il s'éleva plusieurs prétendants à la Couronne. Guillaume, Duc de Normandie, le plus fort & le plus heureux de ces prétendants, en devient seul maître, après avoir défait en bataille le Comte de Kent qui s'en étoit emparé avant lui. Cette avantageuse victoire lui fait donner le surnom de conquérant. Il transfère la Couronne à Guillaume, surnommé le Roux son second fils, qui laisse pour successeur Henri premier son plus jeune frere, en qui s'éteint la ligne masculine des Ducs de Normandie.

Etienne, Comte de Boulogne & mari d'Adele, sœur des deux derniers Rois, emploie toutes sortes d'artifices pour se procurer la Couronne au préjudice de Mathilde, que son pere Henri I avoit fait reconnoître par les Etats du Royaume pour lui succéder. Elle avoit épousé Geoffroi Plantagenet, Comte d'Anjou. En 1145, le fils de cette Princesse monte sur le trône d'Angleterre sous le nom de Henri II: ses deux fils Richard I, & Jean surnommé Sans-terre, occupèrent le trône successivement après lui. Il y eut sous le règne de Henri III, fils de Jean Sans-terre, des troubles excités par les Grands du Royaume, & qui dégénérèrent en une guerre ouverte. Durant cette guerre Henri III céda à Philippe-Auguste un grand nombre de pays qu'il possédoit en France. Sous Edouard I, fils de Henri III, il s'éleva une cruelle guerre entre l'Angleterre & l'Ecosse. Edouard II, fils d'Edouard I, dès son avènement au trône épousa Isabelle, fille de Philippe le Bel, Roi de France. Edouard III son fils, prétendit exclure Philippe de Valois de la Couronne de France; il eut trois fils dont l'aîné mourut avant lui, ce qui fit que la Couronne passa immédiatement d'Edouard III à Richard II, fils de cet aîné, célèbre dans notre histoire: c'est ce fameux Prince de Galles qui fit le Roi Jean prisonnier à Poitiers. Les deux autres fils d'Edouard III, formèrent les branches de Lancastre & d'York. Henri IV, Henri V & Henri VI, rejettons de la branche de Lancastre, regnèrent successivement. Le traité de Troies conclut avec Henri V pendant la démence de Charles VI, Roi de France, a été la source des guerres funestes qui ont désolé la France sous le règne de Charles VII. Henri VI que les Anglois après le couronnement de Charles VII, font venir d'Angleterre, & qu'ils couronnent à Paris en qualité de Roi de France, essuie de grands défavantages, tant en France que dans son propre pays; il meurt dévoté. Il est le troisième & dernier Roi de la Maison de Lancastre. Celle d'York donne pareillement trois Rois à l'Angleterre, Edouard IV, Edouard V & Richard III.

La Maison des Comtes de Richemont, issue par les femmes de ce le de Lancastre, s'éleve sur le trône en 1485, après la mort de Richard III, & donne à l'Angleterre trois Rois & deux Reines, Henri VII, Henri VIII, Edouard VI, Marie & Elisabeth.

La Maison de Stuart qui regnoit en Ecosse depuis 1370, monte en 1603 sur le trône d'Angleterre. Jacques I succéda à Elisabeth. Il étoit fils de Henri Stuart, Lord Darnley, Comte de Lennox, qui fut assassiné en 1567, & de Marie Stuart, Reine d'Ecosse, que la Reine Elisabeth fit décapiter en Angleterre. Charles I, fils du Roi Jacques, regna après lui sur les Anglois. On sait quels furent les troubles excités en Angleterre sous son règne, & les suites fatales qu'ils eurent pour ce Roi qui fut décapité à Londres le 9 Février 1649. Interregne de douze ans, pendant lesquels Olivier Cromwel & Richard Cromwel son fils, gouvernent les Isles Britanniques sous le titre de Protectors. Charles II & Jacques II, tous deux fils de Charles I, regnent l'un après l'autre. Le Roi Jacques II est dévoté en 1689, & trouve un asyle en

Voyez la planche suivante.

A PARIS
 Chez Desnos Ingén. Géogr.
 pour les Globes et Sphères
 rue S. Jacques au Globe
 n^o 1786.

Suite des Remarques historiques sur les Isles Britanniques.

France. Il meurt en 1701 à Saint Germain-en-Laye. Marie, fille de ce Roi, & proclamée Reine à sa place, meurt en 1695. Le trône est après elle occupé par son mari Guillaume III, Prince d'Orange. Anne Stuard, autre fille de Jacques II, regne après Guillaume III, & meurt sans postérité le 12 Août 1714.

Elisabeth Stuard, fille de Jacques I, avoit en 1613 épousé Frédéric V, Electeur Palatin. Sophie-Elisabeth née de ce mariage, & mariée en 1658 à Ernest Auguste, Duc de Brunwic-Lunebourg-Hanovre, est par un acte du Parlement d'Angleterre, du 14 Mars 1701, reconnue héritière de la Grande Bretagne. Elle meurt dans la même année que la Reine Anne, mais environ deux mois auparavant. Son fils George-Louis de Brunwic succède à la Reine Anne, & regne sous le nom de George I. La Couronne passe de lui à son fils George II qui la transmet à George-Guillaume-Frédéric, son petit-fils, autrement George III. C'est le Roi actuellement regnant.

ANALYSE

De la Carte de l'Angleterre.

L'Angleterre en général est divisée en cinquante-deux Comtés. Il y en a quarante dans l'Angleterre proprement dite, & douze dans la Principauté de Galles; ces derniers sont appellés Comtés de l'Ouest. Les autres sont distingués en Comtés de l'Est, Comtés du Sud, Comtés du milieu, & Comtés du Nord.

Comtés de l'Est, au nombre de six.

Ils sont au Nord de la Tamise. Les deux Comtés d'Essex & Middlesex, s'étendent le long de ce fleuve. Au Nord du Comté d'Essex est celui de Suffolk, suivi pareillement au Nord de celui de Norfolk. Au Nord du Comté de Middlesex, se trouve le Comté d'Hertford, & au Nord de celui-ci, le Comté de Cambridge. Les trois premiers sont maritimes.

Londres est particulièrement la capitale du Comté de Middlesex. Les capitales des autres Comtés sont, Colchester, Ipswich, Norwich, Hertford & Cambridge.

Nous avons parlé des villes d'York & de Bristol, l'une seconde, & l'autre troisième ville d'Angleterre; c'est Norwich qui est regardé comme la quatrième: celle de Cambridge ne passe pas pour belle; mais elle est fameuse par son Université. Vous remarquerez Yarmouth dans le Comté de Norfolk; cette ville est connue par son port où l'on pêche beaucoup de harengs.

Comtés du Sud, au nombre de dix.

Canterbury, dont il a déjà été parlé, est capitale de l'un de ces Comtés nommé le Comté de Kent, qui est maritime. Vous trouvez de suite à l'Occident, les Comtés de Sussex, Hamp ou Southampton, Dorset, Devon, Cornwal & Somerset, qui sont aussi maritimes, & ont pour villes capitales, Chichester, Winchester, Dorset, Exeter, Launceston & Wells. Les trois Comtés de Surrey, Berk & Wilth, qui restent à nommer, ont pour villes capitales Guilford, Reding & Salisbury: ils ne sont point maritimes.

Nous avons parlé de Douvres & de Rochester, que vous voyez appartenir au Comté de Kent. Chatham, près de Rochester, n'est qu'un village: là on construit & radoube les plus grands vaisseaux, tant de guerre, qu'autres. Remarquez Tunbridge, au Sud-Ouest de Rochester: c'est un bourg fort renommé à cause de ses eaux minérales. C'est entre Douvres & l'île de Thanet, au Nord, que se trouve cette fameuse rade appelée les Dunes où s'assembloient toutes les flottes de la Grande Bretagne. Sandwich, Romney & Hith, que vous trouvez sur la côte de Kent, sont ainsi que Rye & Hastings, sur celle de Sussex, des ports de mer à remarquer. Celui de Ports-Mouth, sur la côte de Southampton, est un des meilleurs & des plus spacieux de l'Angleterre. L'île de Wight, où vous voyez Newport & Yarmouth, dépend du Comté de Southampton. Il y a entre cette île & la terre-ferme, la rade de Spithead, qui est le rendez-vous ordinaire des vaisseaux destinés à faire voile pour les Indes, ou qui en reviennent. A l'Ouest de cette île, se trouve celle de Portland, dépendante du Comté de Dorset; elle renferme les meilleures carrières de tout le Royaume. Plymouth sur la côte de Devon, est un port des plus renommés de

GÉOGRAPHIE MODERNE, HISTORIQUE



LEÇON MÉTHODIQUE ET

A PARIS
Chez D'ANON Ingénieur
pour les Globes & Spécimens
à l'Enseigne du Globe
en S. Jacques.

