

# **Badische Landesbibliothek Karlsruhe**

**Digitale Sammlung der Badischen Landesbibliothek Karlsruhe**

## **Atlas Portatilis Coelestis. Oder: Compendiöse Vorstellung des gantzen Welt-Gebäudes, in den Anfangs-Gründen der wahren Astronomie**

**Rost, Johann Leonhard**

**Nürnberg, 1743**

**VD18 11701838**

Illustration: Tab II

[urn:nbn:de:bsz:31-118357](https://nbn-resolving.org/urn:nbn:de:bsz:31-118357)

TAB. II.

Fig. 3.




Fig. 4.




Fig. 5.

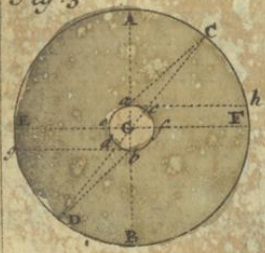


Fig. 6.



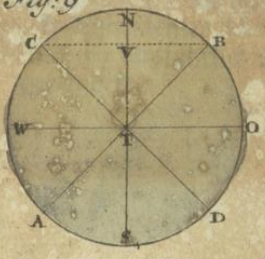
Fig. 7.



Fig. 8.



Fig. 9.



Name und le  
nden, verhoft  
Gegenden be  
Namen. Da  
Wind, von des  
ttage der E  
der Nord-Wi  
ales feu in  
en Gegenden u  
er 4. die vor  
up-Plaza um  
nördliche OSW  
dahero sie all  
lagis innen lieg  
O und der süd  
ichen-Plaza T  
daraus herv  
liche Plaza bei  
en TS und neu  
et man die C  
rectus herkom  
Wind. Die drei  
und nördlichen  
der Nord-Wi  
bläset der No  
d die vierde  
und der östli  
und der von  
rd-Wind  
ga, die nebst

Von d

vier benahmt  
zusammen 32  
nächsten um  
fang OSW  
Namen und  
gen Winden  
Man nennet  
Echiffarts =  
Echiff-Rose  
des Compass  
eder die Gege  
jenige, welch  
der übrigen,  
mind; darmit  
Compass befr  
Dete, von sol  
den Seefahr

Die Lin  
gen plaga S  
auf einer ger  
heisset die M  
Sie ist fast  
Observatio  
nen Fleisch z  
muss. W  
schiehet, u  
und ihrem  
3. Capitel  
schen

