

Badische Landesbibliothek Karlsruhe

Digitale Sammlung der Badischen Landesbibliothek Karlsruhe

Atlas Portatilis Coelestis. Oder: Compendiöse Vorstellung des gantzen Welt-Gebäudes, in den Anfangs-Gründen der wahren Astronomie

Rost, Johann Leonhard

Nürnberg, 1743

VD18 11701838

Illustration: Tab III

[urn:nbn:de:bsz:31-118357](https://nbn-resolving.org/urn:nbn:de:bsz:31-118357)

bigen Tag ihrer
met hat, der me
stre des Himmels
tere ist auch von
eben. Dem so
dritten, so pfleg
nehmen.

Himmel einbl
inie (Cap. 7. S.
über ihr nur es
wichte, auf sie
ndere Ende des
en: so ist die
gs-Linie, wele
davor stehet,

nie, worauf in
dicular herum
rige vom Faden
inie in H erline
I die Fäden HZ
ob sie zusammen
Faden ausmach
ie Linie MO we
ls ZO angezeigt

e, den Meridia
wissen, daß er an
durch, oder viel
bis an den süd
de Kugel T, wird
edeutet: allein
er



TAB. III.

Fig. 10.




Fig. 11.

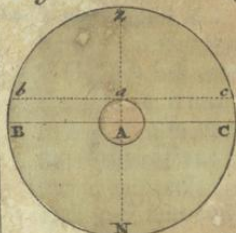


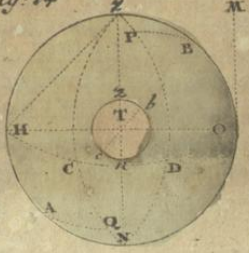
Fig. 12.



Fig. 13.



Fig. 14.



er heißt als die
 wir andern
 niervol er
 überein kom

Am Hin
 ridianus, o
 deren eine m
 auf der Erd
 sich solcher
 über diesen al
 ersten zu er
 wie viel ein
 tords gerech
 net itzweck
 der Unter
 set. (Cap

Die
 dieses er
 durch die
 Canarisch
 durch die
 S. Nicolai
 Die Astro
 wo se ihr
 gleichen v
 Vraniburg
 stellet wor
 zenige den
 Frankofen
 ihres Kön
 sten gegen
 bestimm