

Badische Landesbibliothek Karlsruhe

Digitale Sammlung der Badischen Landesbibliothek Karlsruhe

Atlas Portatilis Coelestis. Oder: Compendiöse Vorstellung des gantzen Welt-Gebäudes, in den Anfangs-Gründen der wahren Astronomie

Rost, Johann Leonhard

Nürnberg, 1743

VD18 11701838

Illustration: Tab V

[urn:nbn:de:bsz:31-118357](https://nbn-resolving.org/urn:nbn:de:bsz:31-118357)

Fig. 22.

TAB. V.

Fig. 23.

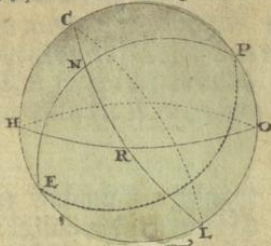
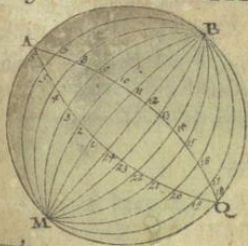


Fig. 24.

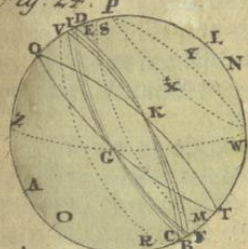


Fig. 25.

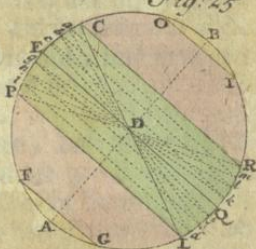


Fig. 26.

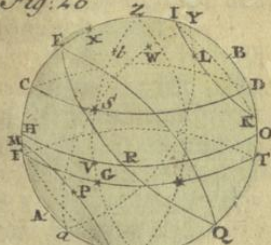


Fig. 27.

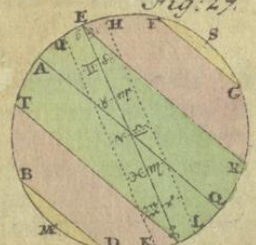


Fig. 28.

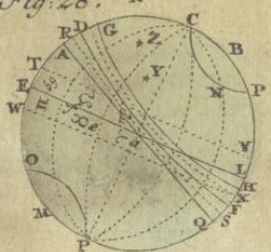
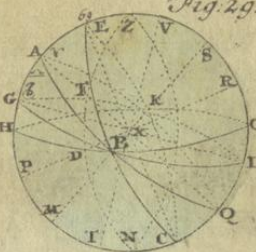


Fig. 29.



itel.
itel.
/ den die
Horizont

Erden sich befindet
Fig. 30. Den Ho
in Aufgang R
meidet, so ver
Winkel, welche
antis ERH ober

cheidung, von d
ndem Punkte d
et auch sonst
is vel occident
des auf- oder
rie: und ist d
umetes alle
130. Grad in d
ebenden Punkte

Der untergeh
E. der Anfang
entis ESH, so
ber stehende
ng der Jung
R. H.

Widders Sauf
er, so ist der ange

Von der

lus orient
KIH,
der Höhe
der größte
28. 3. 6.

Wen
S. auf-um
so ist der A
occident
von der H
sten Abwa

Hier
etel nicht
Höhe der
niedrigst
einem je
Grade k

Unter
auch die
die Höhe
vom Hor
s. 1.) De
viel Gra
anzeiget.

Es ist
riudo D
des, de
zwischen
sich befin

