

Badische Landesbibliothek Karlsruhe

Digitale Sammlung der Badischen Landesbibliothek Karlsruhe

Atlas Portatilis Coelestis. Oder: Compendiöse Vorstellung des gantzen Welt-Gebäudes, in den Anfangs-Gründen der wahren Astronomie

Rost, Johann Leonhard

Nürnberg, 1743

VD18 11701838


Illustration: Tab XX

[urn:nbn:de:bsz:31-118357](https://nbn-resolving.org/urn:nbn:de:bsz:31-118357)

...pitel.
...sternis zu Gele
...ne und der Au
...maß nemlich blo
...Befichte Ertr
...nd die Sonne C
...ndern zwischen in
...re bald deutlicher

...en, können sich
...vilanio Cap. 14
...nn der Mond
...der Erde A, un
...geraden Lini
...linie G C, un
...n der Sonne C
...t; in welchen
...rfinsternung ledi

...merken, daß
...d einer Sonnen
...Es findet vielmehr
...erst statt, nem
...nicht weit von der
...; da denn der
...um eclipticam
...nd zum wenigsten
...Nodo absteht
...geschehen die
...den Nod
...A in C, kan die
...ganz, sondern
...wenn endlich die
...er Ecliptic B A



TAB. XX.

Fig. 88.

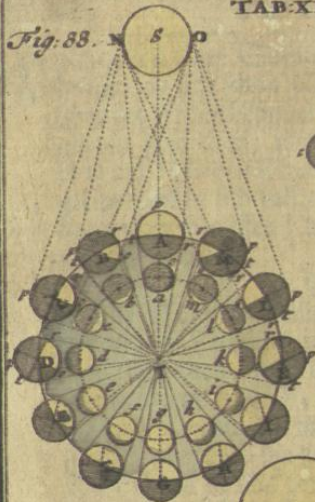


Fig. 90.

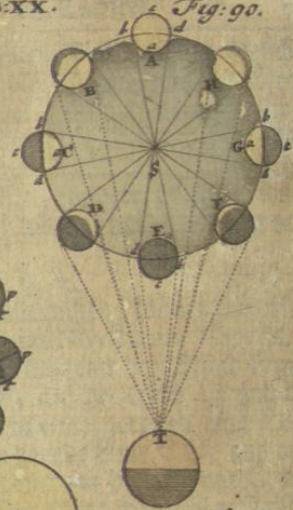


Fig. 89.

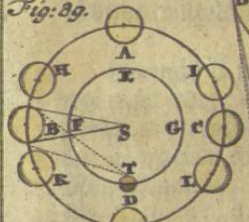


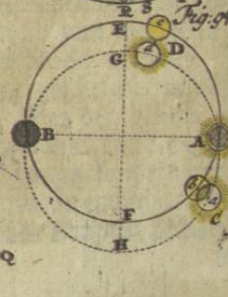
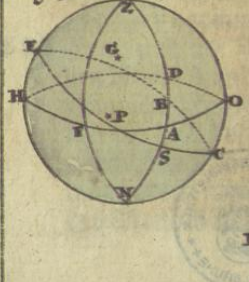
Fig. 91.



Fig. 92.



Fig. 93.



mit abwei
Breite ed
der Sonn
gar keine
ist gleich
thun woll

Ist d
Conjun
des Mon
das ist, st
Mondes
Ertük vo
FE durc
Mond b
Cap. 65
Zeit der
14. S. 2
61. S. 3
nen Or
(Cap. 2
central
Sonnen
Kring u
unung, d
Figur m
des Mo
G E, in

A Fig
oder d
drame
der dia