

Badische Landesbibliothek Karlsruhe

Digitale Sammlung der Badischen Landesbibliothek Karlsruhe

Atlas Portatilis Coelestis. Oder: Compendiöse Vorstellung des gantzen Welt-Gebäudes, in den Anfangs-Gründen der wahren Astronomie

Rost, Johann Leonhard

Nürnberg, 1743

VD18 11701838

Illustration: Tab XXII

[urn:nbn:de:bsz:31-118357](https://nbn-resolving.org/urn:nbn:de:bsz:31-118357)

apitel.

sich seit auf 224 Jd
VN in der 106. Fig
direkt: da hingegen
N, nicht gar 7. Jd
den Altronomis
Commen- als
wird.

daß alle Mond-
der Fig. 103, in den
er von allen Nisten
er Größe, können ge-
über ihren Horizont
Daß solch Zeit in die
Meridianorum Cap.
derst gelehret wird.

die Monde Fin-
ich allen eroderen
Astronomischen Qua-
mitgetheilt habe, N
oder auch mal mit die
daß sich in dem Mo-
de Erd-Schatten die
Eclipsis H verhalten
H r q H, Fig. 103
ellen dieser Längen
en ist. Im Jahr
in dem moelich
g a, wenn das Lieg
hinstert worden.
d m p d, an dem
Mondes L. beob-
wollig aus dem Erd-
se schwache Dant-
ke



TAB. XXII.

Fig: 102.

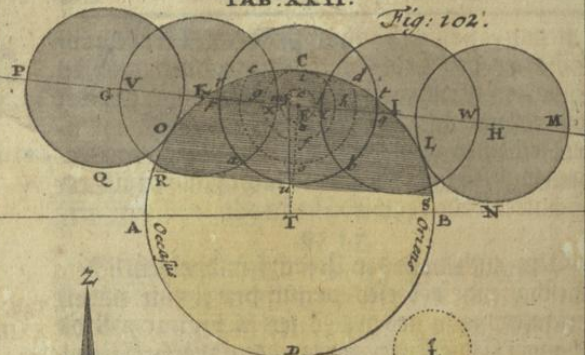


Fig: 104.

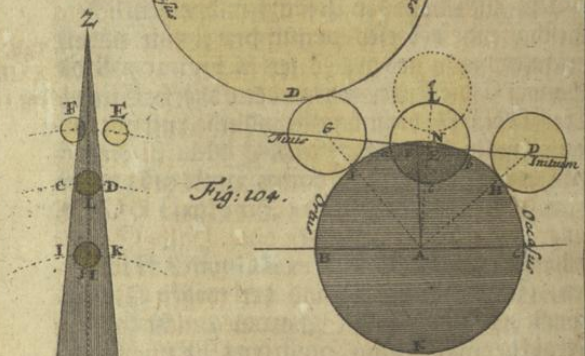


Fig: 105.

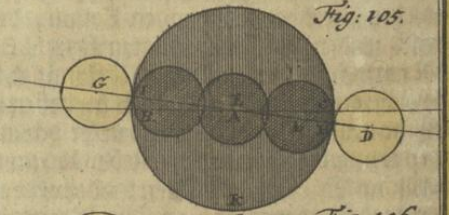


Fig: 106.

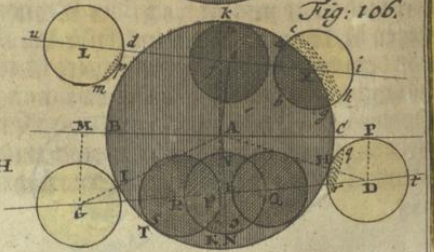
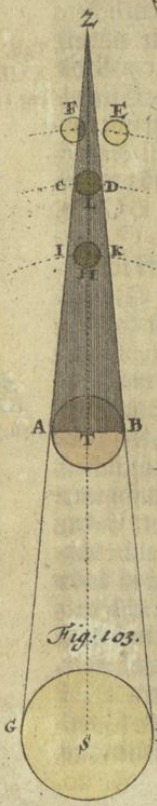


Fig: 103.



heit nun,
Schatten
Schatten
fürs vor
der Zeit
wen nun
Schatte

Um
Beschaff
Erläuter
Comme,
Kreis D
mosphäre
bita Lu
(S. 1.)
hingegen
ten, wo
ren, (C
schümg
ärel als
nun bei
bey L i
oder an
von ent
und wo
weiter
Erdsfä
mer m
gegen
von d
gar ni
wofer
steher
wen E