

# **Badische Landesbibliothek Karlsruhe**

**Digitale Sammlung der Badischen Landesbibliothek Karlsruhe**

## **Atlas nouveau portatif à l'usage des militaires, colleges et du voyageur**

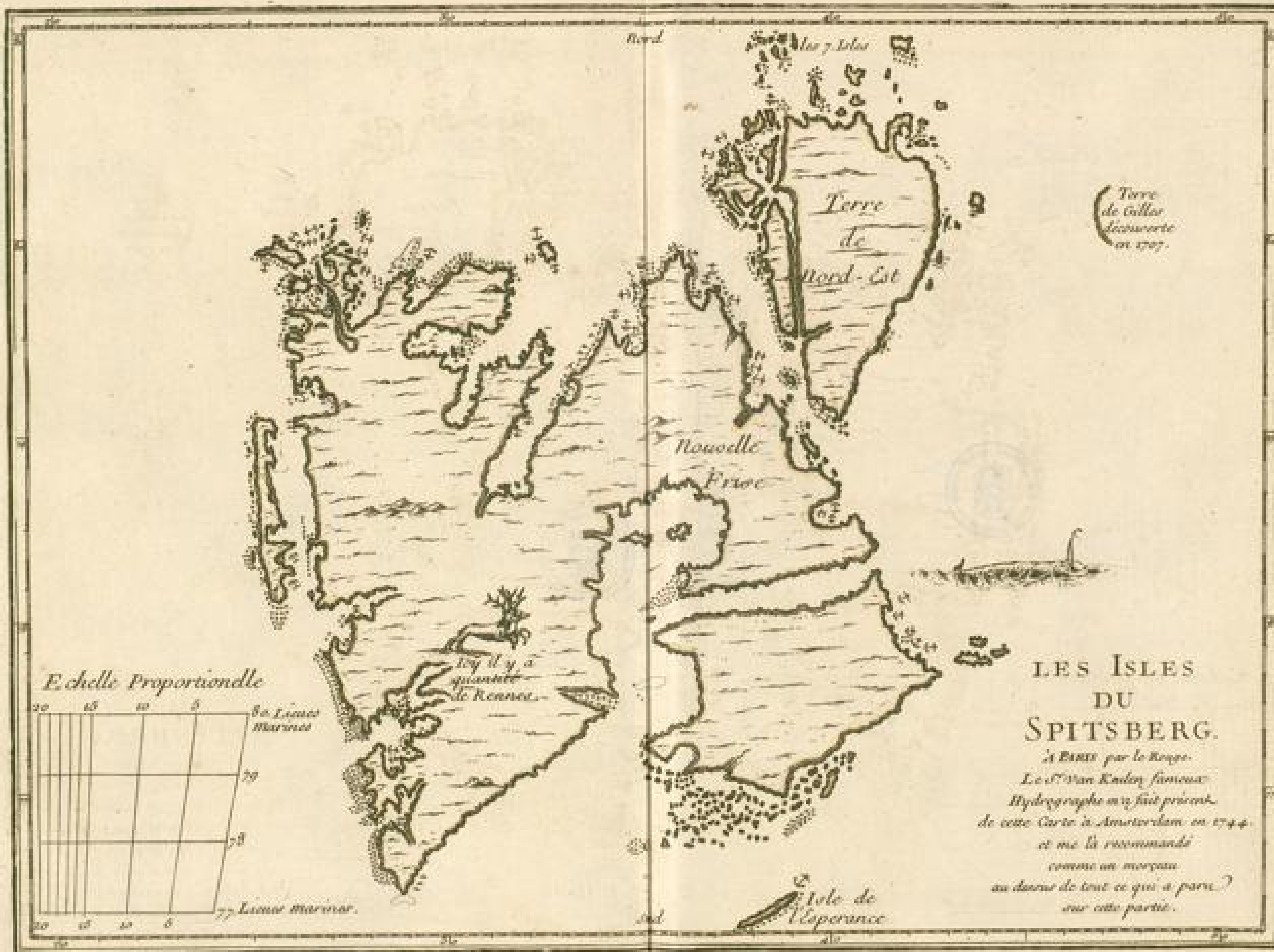
Introduction à la géographie

**Le Rouge, Georges-Louis**

**Paris, 1756**

Karte: Les isles du Spitsberg [...]

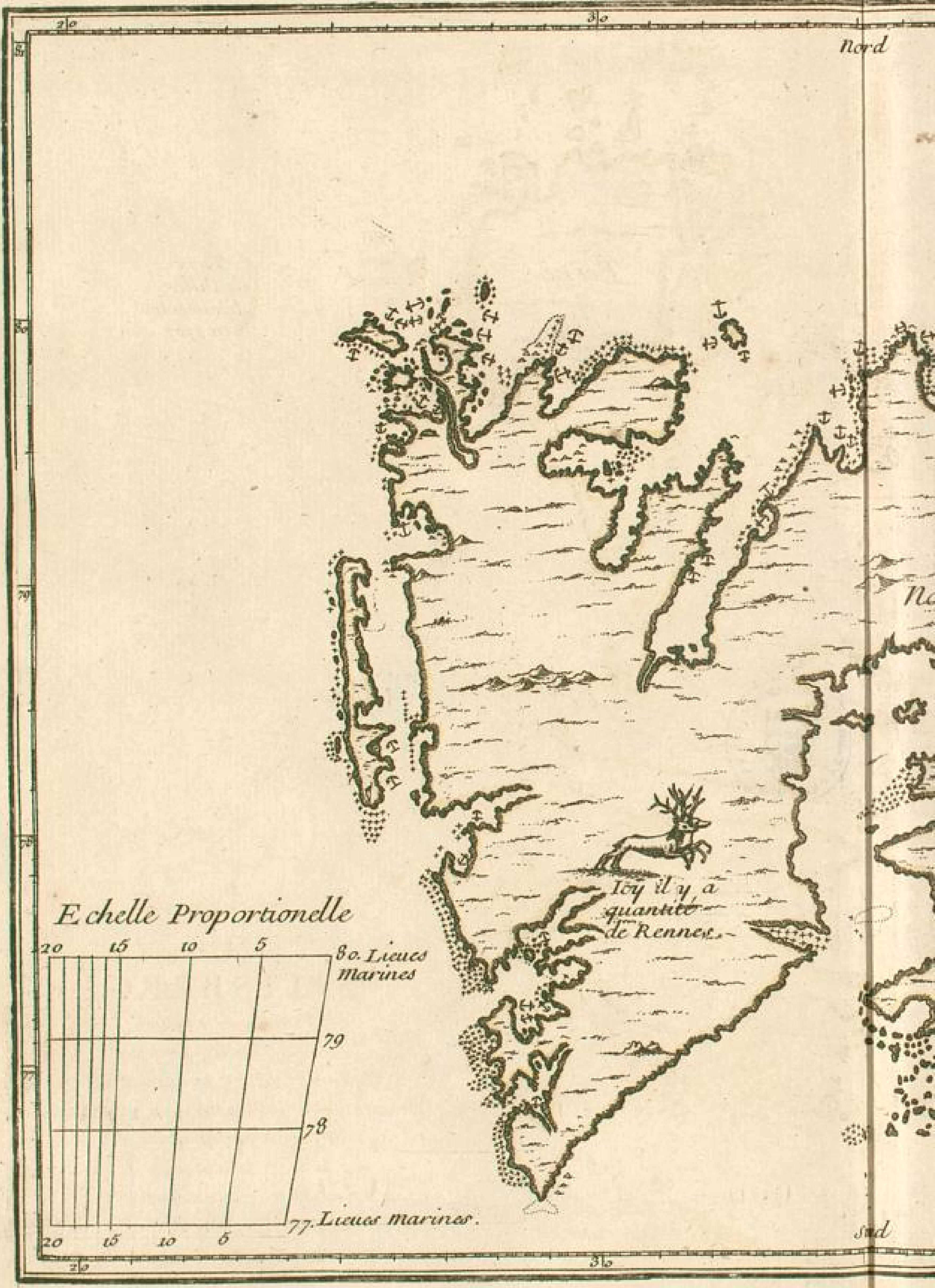
[urn:nbn:de:bsz:31-122793](https://nbn-resolving.org/urn:nbn:de:bsz:31-122793)

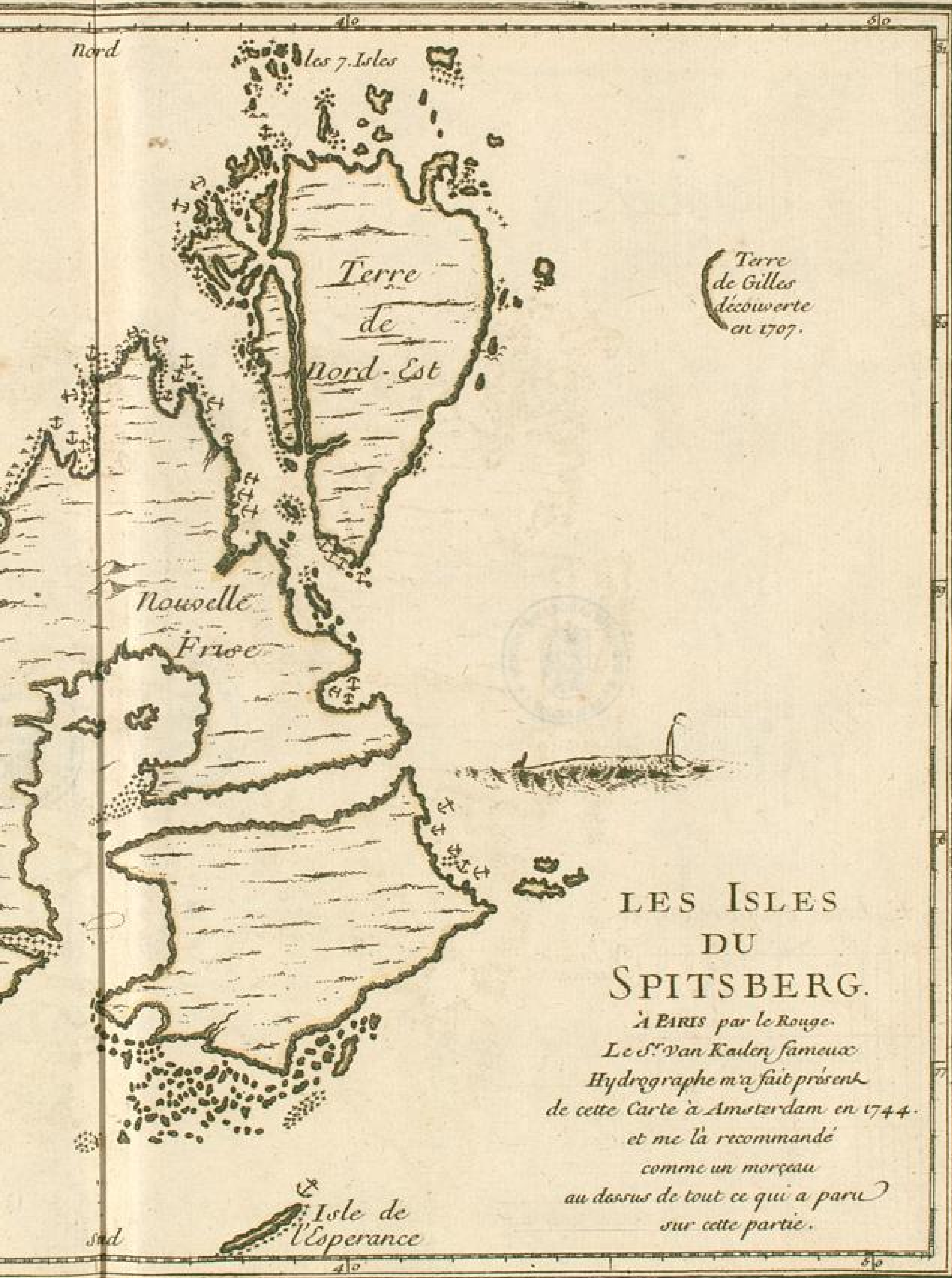


Terre  
de Collar  
découverte  
en 1707.

LES ISLES  
DU  
SPITSBERG.

A PARIS par le Roi.  
Le Sr. Van Kaden fameux  
Hydrographe en a fait présent  
de cette Carte à Amsterdam en 1744  
et me la recommandé  
comme un morceau  
au dessus de tout ce qui a paru  
sur cette partie.

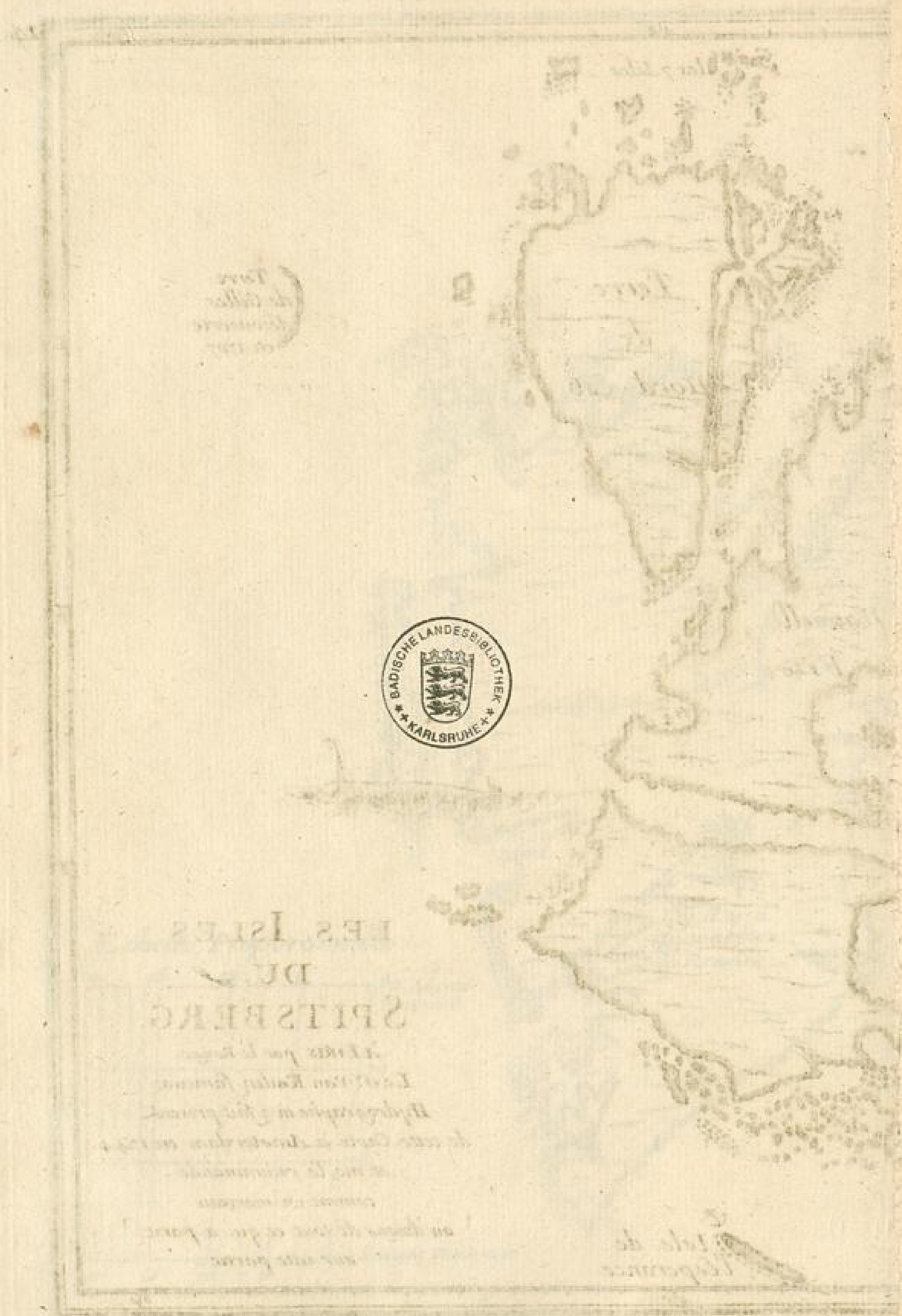




Terre  
de Gilles  
découverte  
en 1707.

LES ISLES  
DU  
SPITSBERG.

À PARIS par le Rouge.  
Le S<sup>r</sup> Van Kailen fameux  
Hydrographe m'a fait présent  
de cette Carte à Amsterdam en 1744.  
et me la recommandé  
comme un morceau  
au dessus de tout ce qui a paru  
sur cette partie.



Tour  
de l'île  
de l'ouest



LES ÎLES  
DE  
SPITZBERG

Carte par le Baron  
Ludwig von Kadow, capitaine  
Hydrographe de la marine  
de son Excellence le Ministre de la Marine  
en l'an 1811.

Spitzberg  
L'île de l'ouest



