

# **Badische Landesbibliothek Karlsruhe**

**Digitale Sammlung der Badischen Landesbibliothek Karlsruhe**

## **Atlas nouveau portatif à l'usage des militaires, colleges et du voyageur**

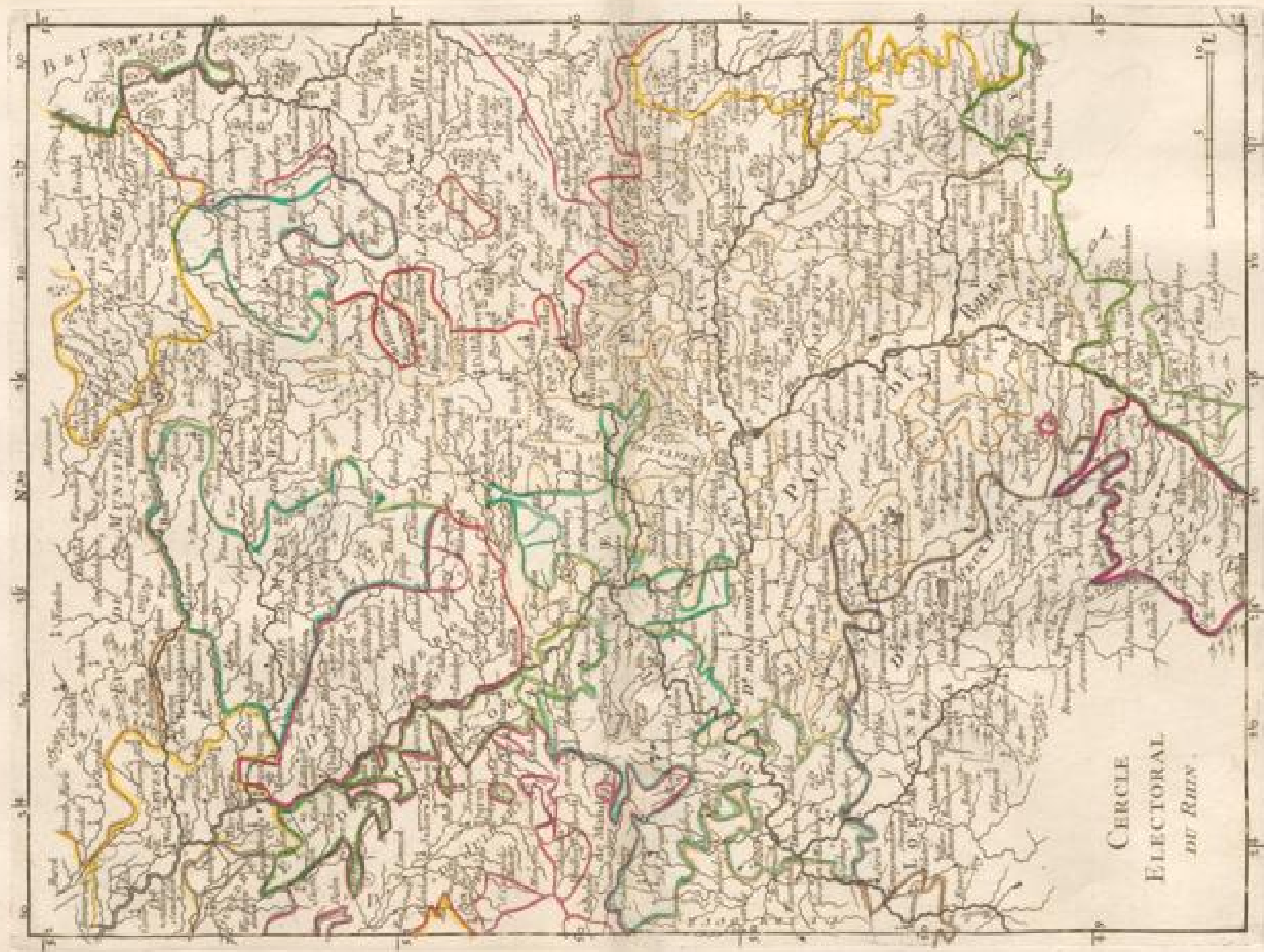
Contenant le détail de l'Allemagne en cent cartes, [reduit sur les cartes de  
Homan et Mayer]

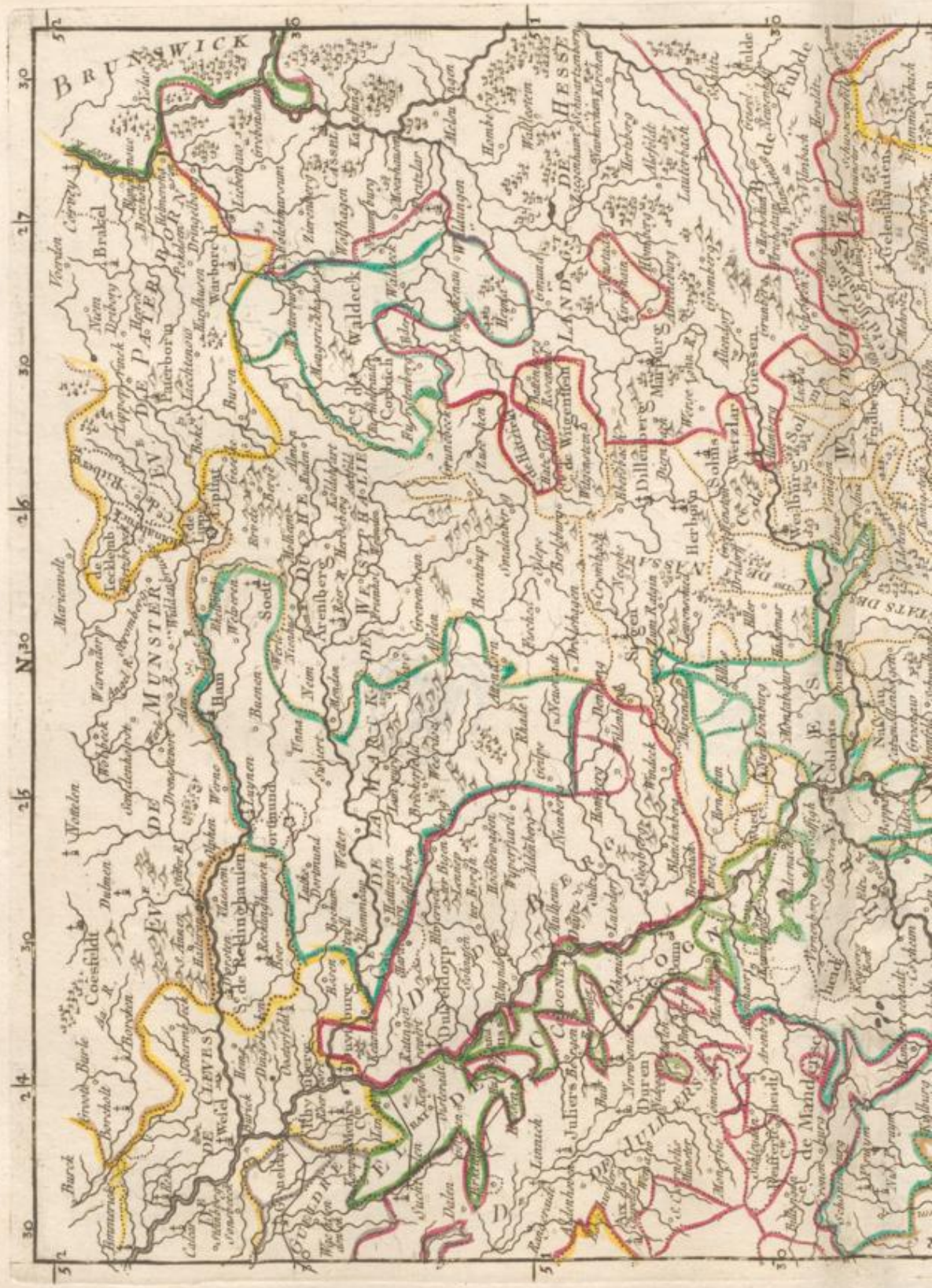
**Le Rouge, Georges-Louis**

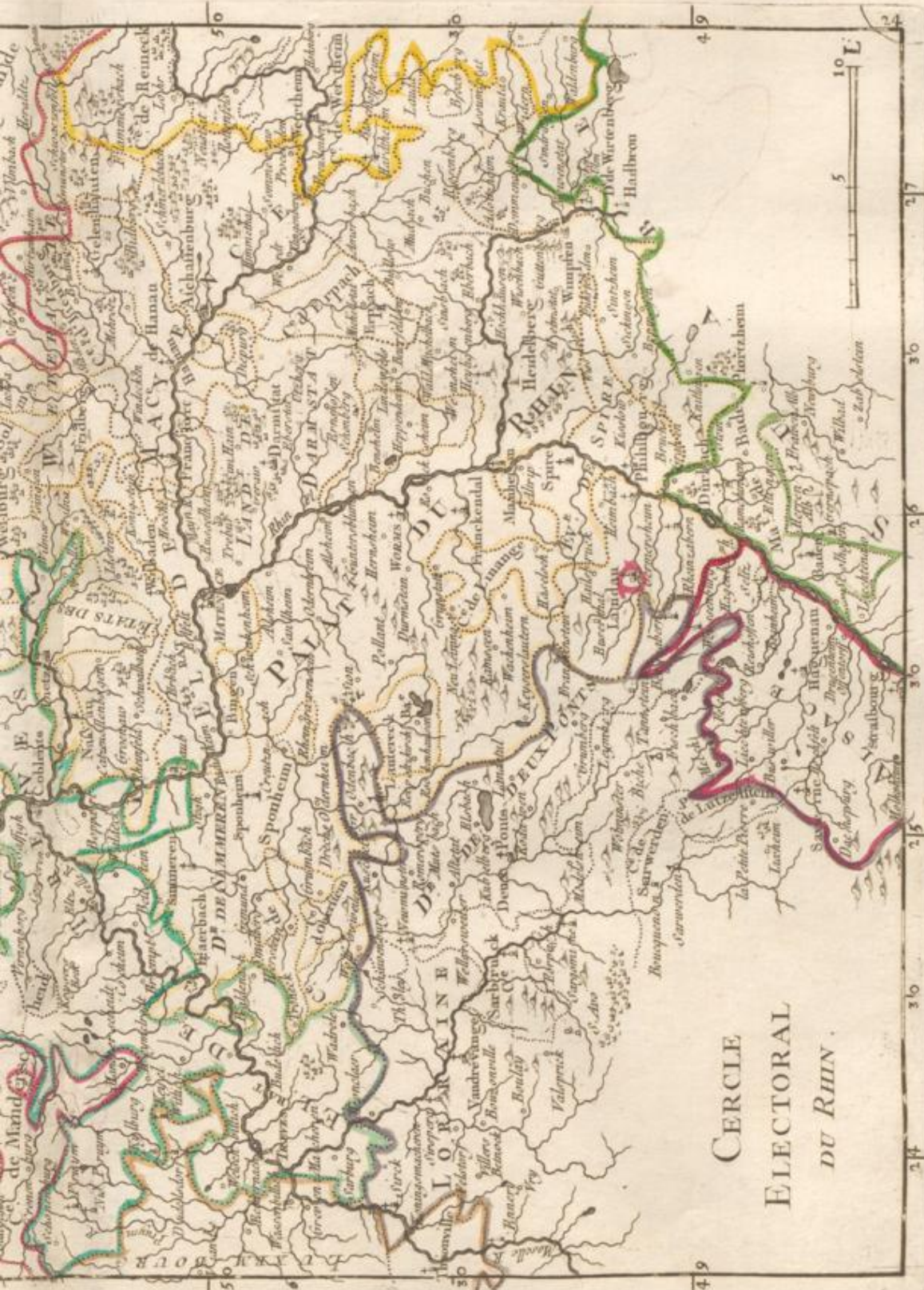
**Paris, 1759**

Karte: Cercle electoral du Rhin

[urn:nbn:de:bsz:31-122816](https://nbn-resolving.org/urn:nbn:de:bsz:31-122816)







CERCLE  
ELECTORAL  
DU RHIN.

