

# **Badische Landesbibliothek Karlsruhe**

**Digitale Sammlung der Badischen Landesbibliothek Karlsruhe**

## **Atlas nouveau portatif à l'usage des militaires, colleges et du voyageur**

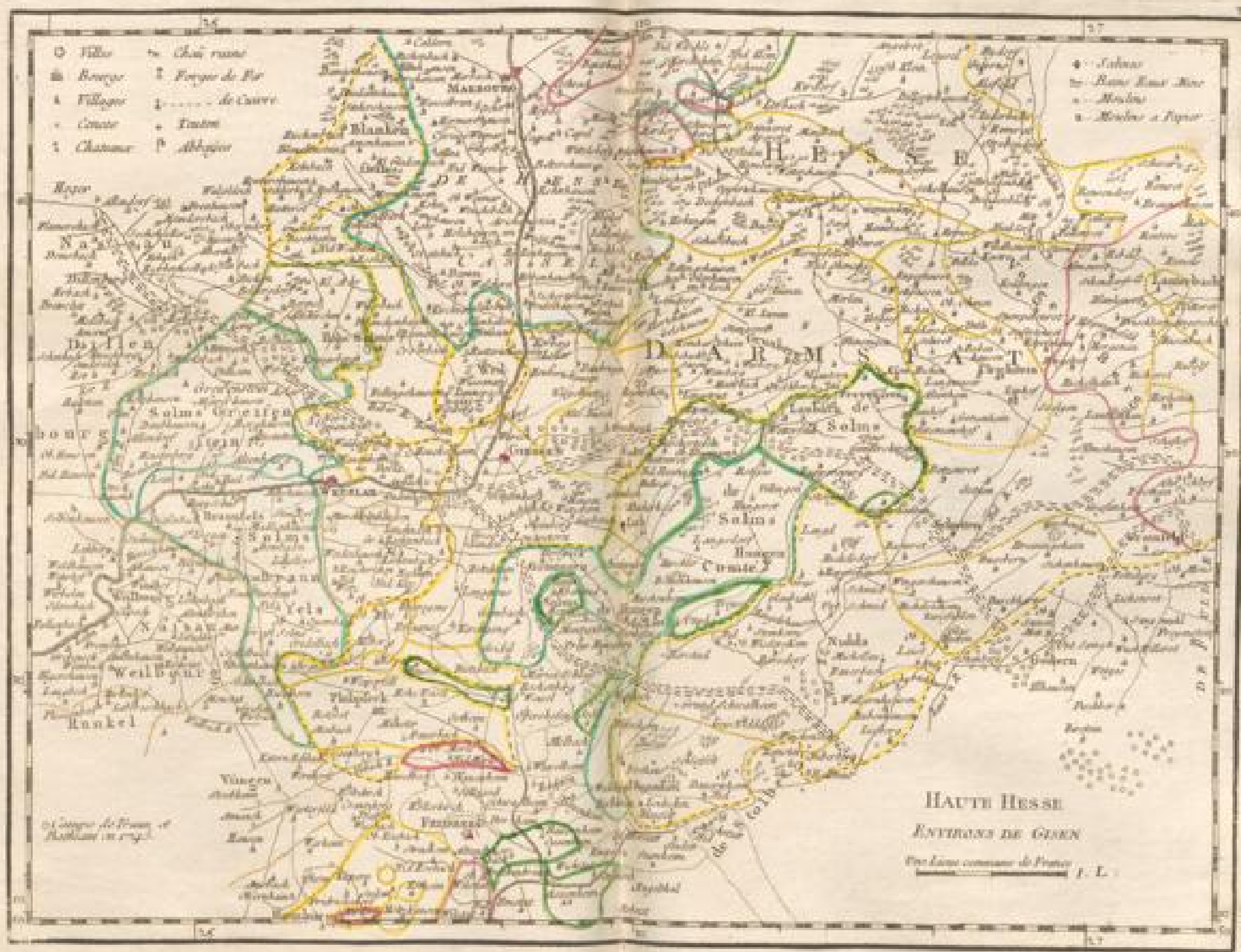
Contenant le détail de l'Allemagne en cent cartes, [reduit sur les cartes de  
Homan et Mayer]

**Le Rouge, Georges-Louis**

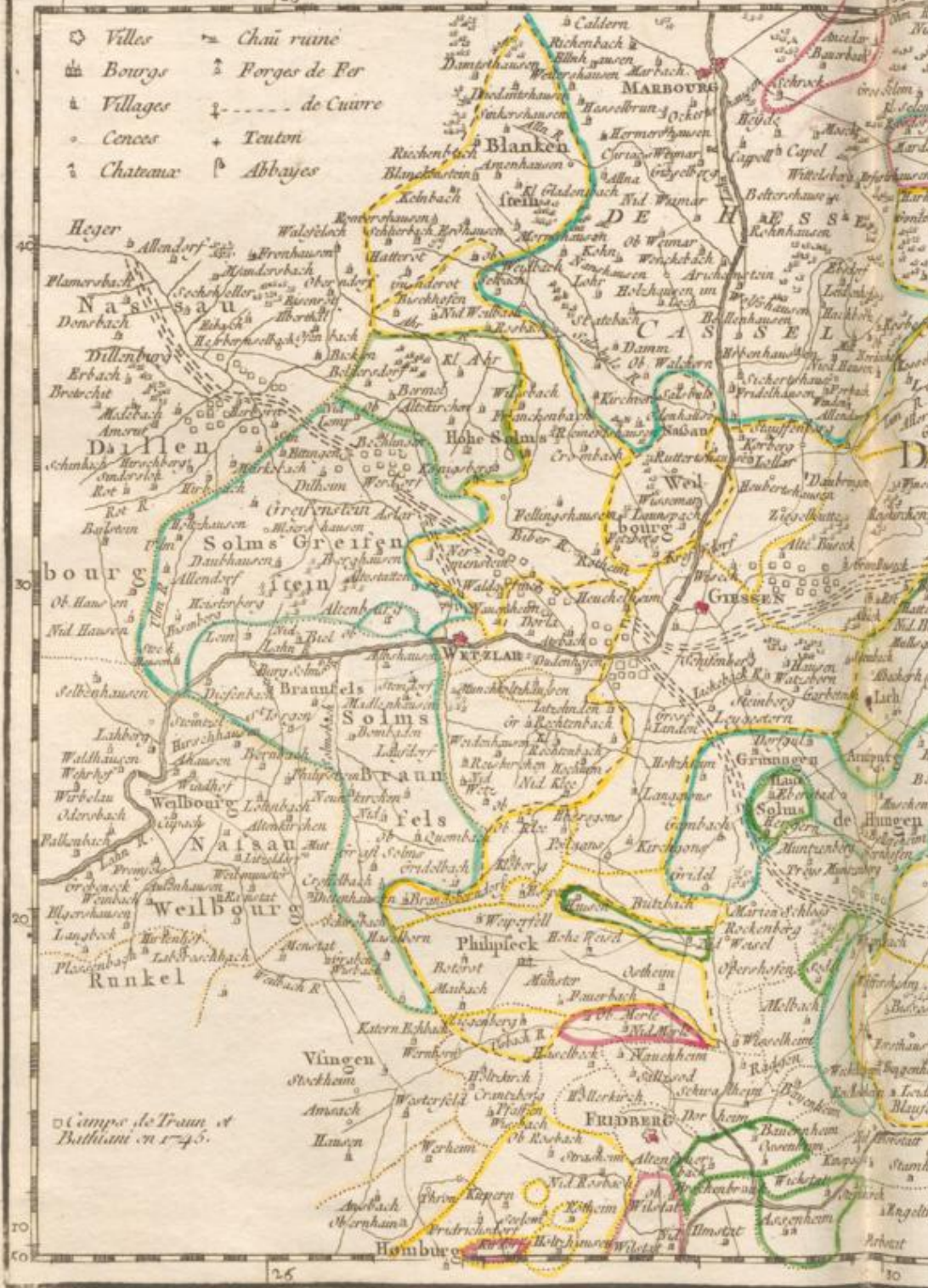
**Paris, 1759**

Karte: Haute Hesse

[urn:nbn:de:bsz:31-122816](https://nbn-resolving.org/urn:nbn:de:bsz:31-122816)




- Villes
- Bourgs
- ▲ Villages
- Cencees
- ⊙ Chateaux
- Châi ruine
- ⊕ Porges de Fer
- ⊖ de Cuivre
- + Teuton
- ⊖ Abbayes



○ Camps de Traun et  
Bulliam en 1745.





1. THEIL DER KARTE

