

Badische Landesbibliothek Karlsruhe

Digitale Sammlung der Badischen Landesbibliothek Karlsruhe

Atlas über alle Theile der Erde

Woerl, Joseph Edmund

Carlsruhe und Freiburg, 1837

[urn:nbn:de:bsz:31-139534](https://nbn-resolving.org/urn:nbn:de:bsz:31-139534)

82 C
69 R

82 C 69 R

ANG

Emil Furstenberg 1837

Meinem lieben Lohm
Emil am Tage seiner
vorzüglichen Prüfung
Bas
am 3^{ten} Jul 1888

Emil



41903

(1837)

Lithograph von K. Bode in Freiburg im Breisgau 421



ak

[Joseph] [Edmund] Wood

82C69R



S


V

PLANIGLOBEN

*Umfang der Äquator oder Umfang der Erde = 240°
 = 12400 Meilen (1770) d. R.
 Durchmesser der Äquator = 7920 Meilen (1770) d. R.
 Höhe der Atmosphäre = 4000
 Länge eines Meridians = 12000
 Breite eines Grades = 60
 Flächen-Raum der Erde = 51000000
 Kubischer Inhalt = 100000000000000*


WESTLICHE HEMISPÄRE
oder Halbkugel des neuen Continents

OESTLICHE HEMISPÄRE
oder Halbkugel des alten Continents



Europa	100000000	100000000	100000000
Asien	100000000	100000000	100000000
Afrika	100000000	100000000	100000000
Australien	100000000	100000000	100000000
Indien	100000000	100000000	100000000
China	100000000	100000000	100000000

Verlag von H. Neuberger in Frankfurt am Main



EUROPA (I)



Verlag von Neumann, Neudamm

Lithographie von E. Bode in Berlin



DIE IBERISCHE HALB-INSEL:
SPANIEN UND PORTUGAL.

Wander's Schul-Atlas.

Verlag v. Neumann



Bemerkung
zur Anmerkung

1. Die in M. u. B. bezeichneten Städte sind die Hauptstädte der Provinzen.
 2. Die in M. u. B. bezeichneten Städte sind die Hauptstädte der Provinzen.
 3. Die in M. u. B. bezeichneten Städte sind die Hauptstädte der Provinzen.
 4. Die in M. u. B. bezeichneten Städte sind die Hauptstädte der Provinzen.
 5. Die in M. u. B. bezeichneten Städte sind die Hauptstädte der Provinzen.
 6. Die in M. u. B. bezeichneten Städte sind die Hauptstädte der Provinzen.
 7. Die in M. u. B. bezeichneten Städte sind die Hauptstädte der Provinzen.
 8. Die in M. u. B. bezeichneten Städte sind die Hauptstädte der Provinzen.
 9. Die in M. u. B. bezeichneten Städte sind die Hauptstädte der Provinzen.
 10. Die in M. u. B. bezeichneten Städte sind die Hauptstädte der Provinzen.

Verlag v. Neumann

Lithograph v. H. Richter in Nürnberg



FRANKREICH.

Wasser's Schul Atlas



Departement
1. Aube
2. Ardennes
3. Ardèche
4. Ariège
5. Aisne
6. Bouches du Rhône
7. Calvados
8. Cantal
9. Charente
10. Charente maritime
11. Côte d'Or
12. Creuse
13. Dordogne
14. Doubs
15. Eure
16. Eure-et-Loire
17. Finistère
18. Gers
19. Gironde
20. Hérault
21. Ille-et-Vilaine
22. Indre
23. Indre-et-Loire
24. Isère
25. Jura
26. Landes
27. Loir-et-Cher
28. Lot
29. Lot-et-Garonne
30. Maine-et-Loire
31. Mayenne
32. Meurthe-et-Moselle
33. Morbihan
34. Moselle
35. Nièvre
36. Nord
37. Oise
38. Orne
39. Pyrénées orientales
40. Pyrénées occidentales
41. Rhône
42. Saône-et-Loire
43. Sarthe
44. Savoie
45. Seine-et-Marne
46. Seine-et-Oise
47. Somme
48. Tarn
49. Tarn-et-Garonne
50. Vendée
51. Vaucluse
52. Vosges
53. Yonne

Verlag von Neumann, Neudamm

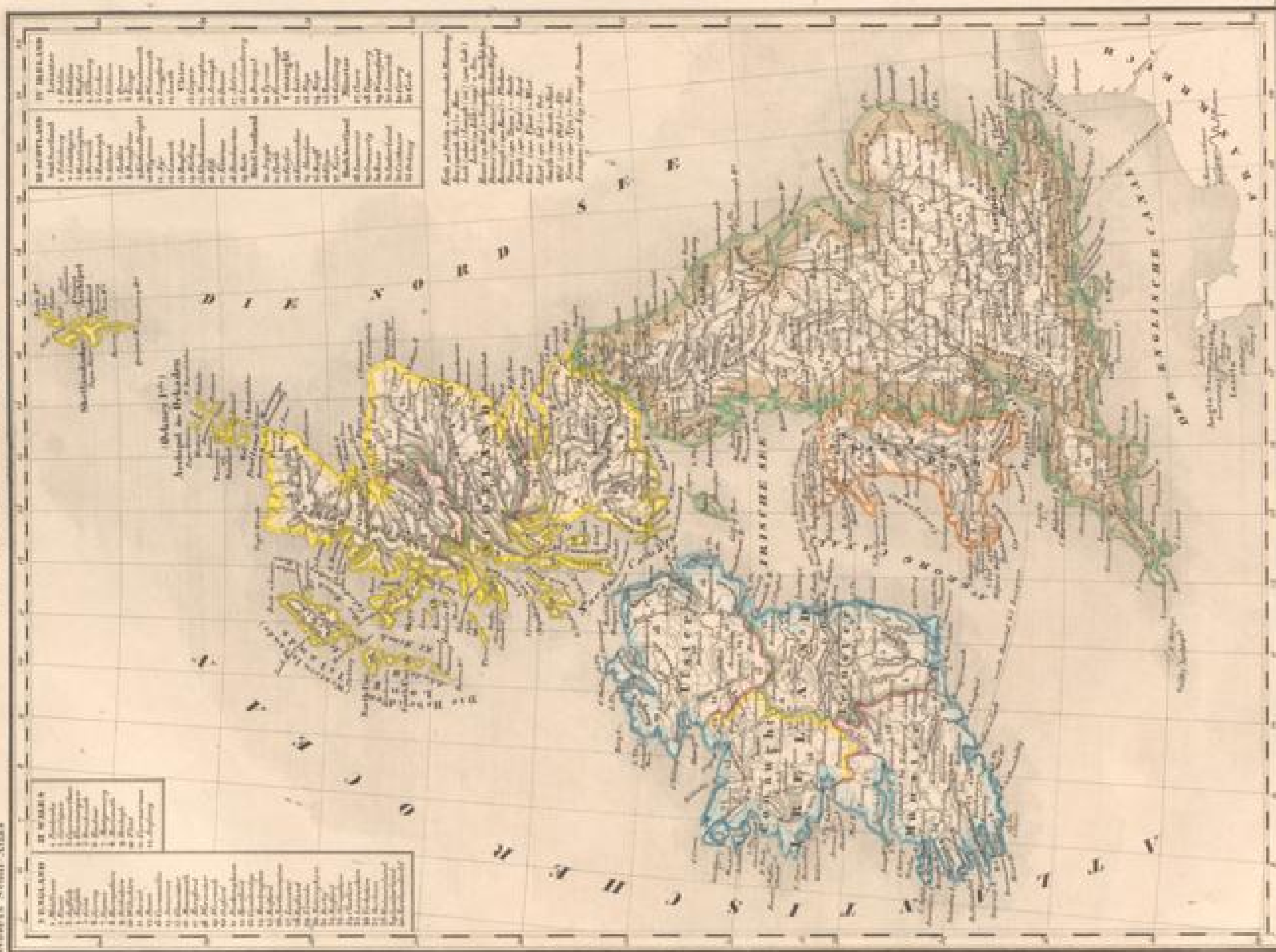
Lithographie von J. Neuberger in Berlin




W

GROßBRITANNIEN.

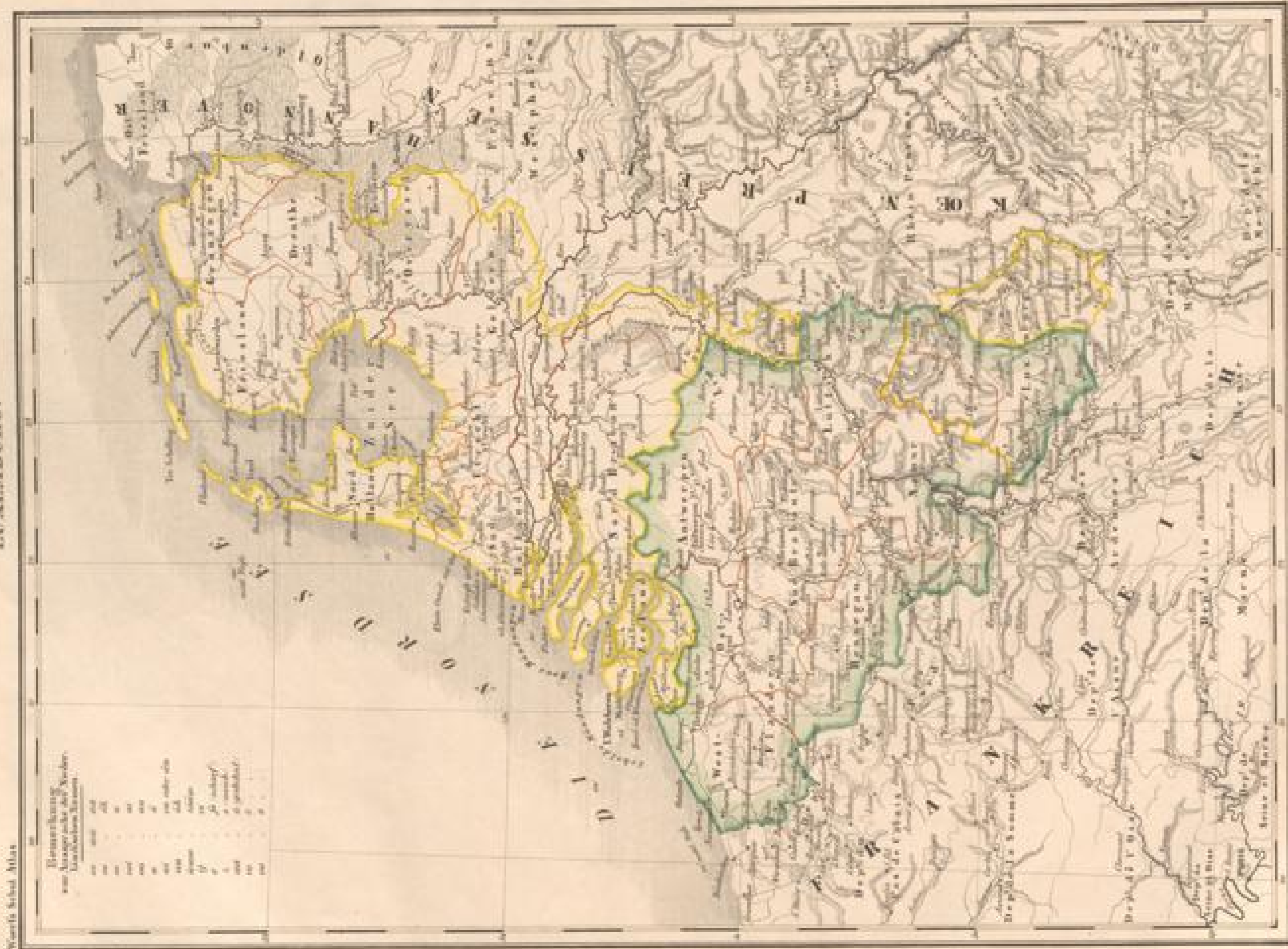
Wern's Schul-Atlas




Topographie von G. Schöner, 1877. Maßstab 1:100,000. Verlegt von G. Neumann, Neudamm.



DIE NIEDERLANDE, BELGIEN
und
LUXEMBURG.



Verarbeitet von H. Müller in Potsdam (Preußen)



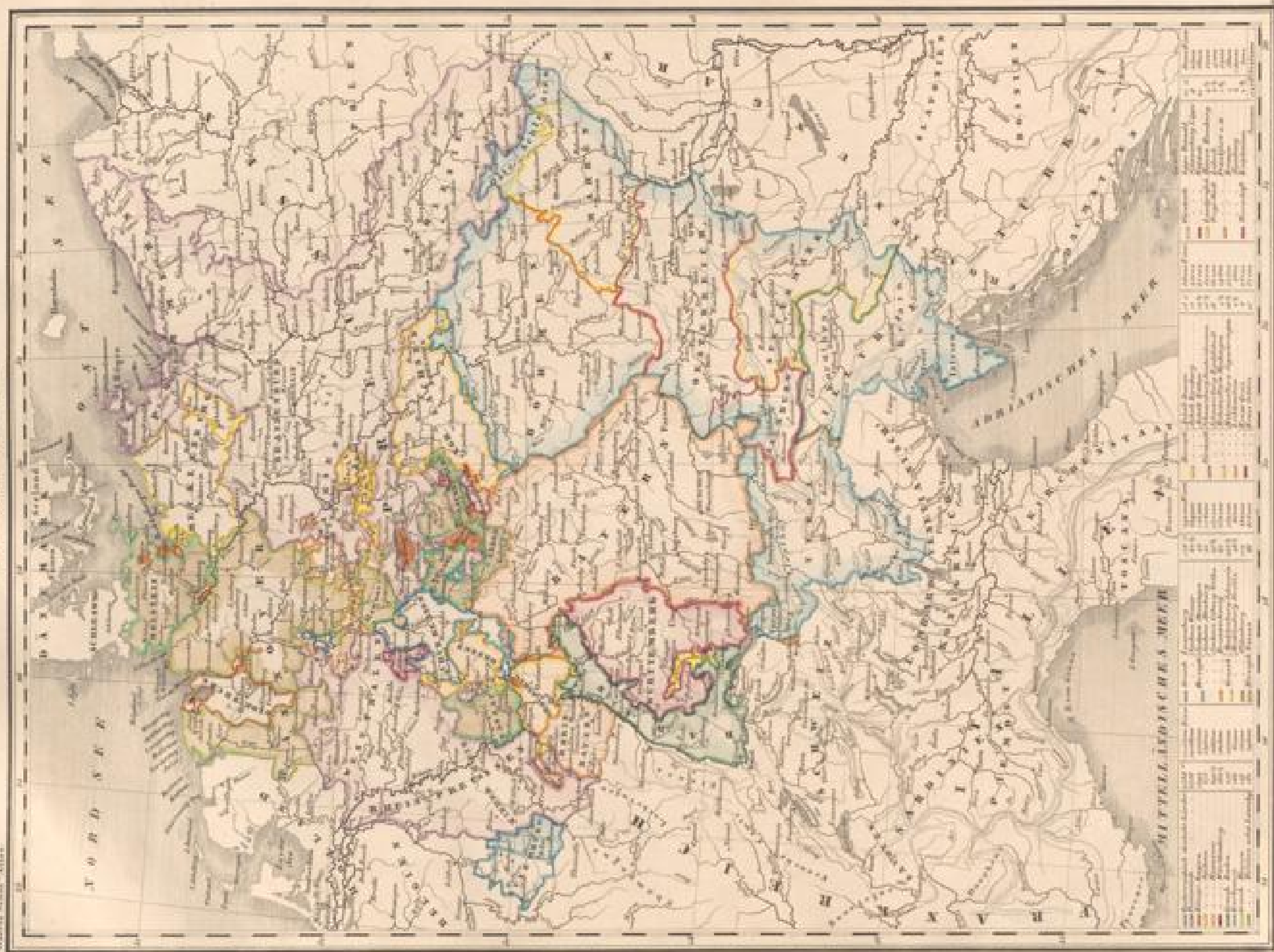
DEUTSCHLAND I
(aus hydrographisch)

Wand's Schul-Atlas



Vergrößerung von 1:100,000 auf 1:50,000

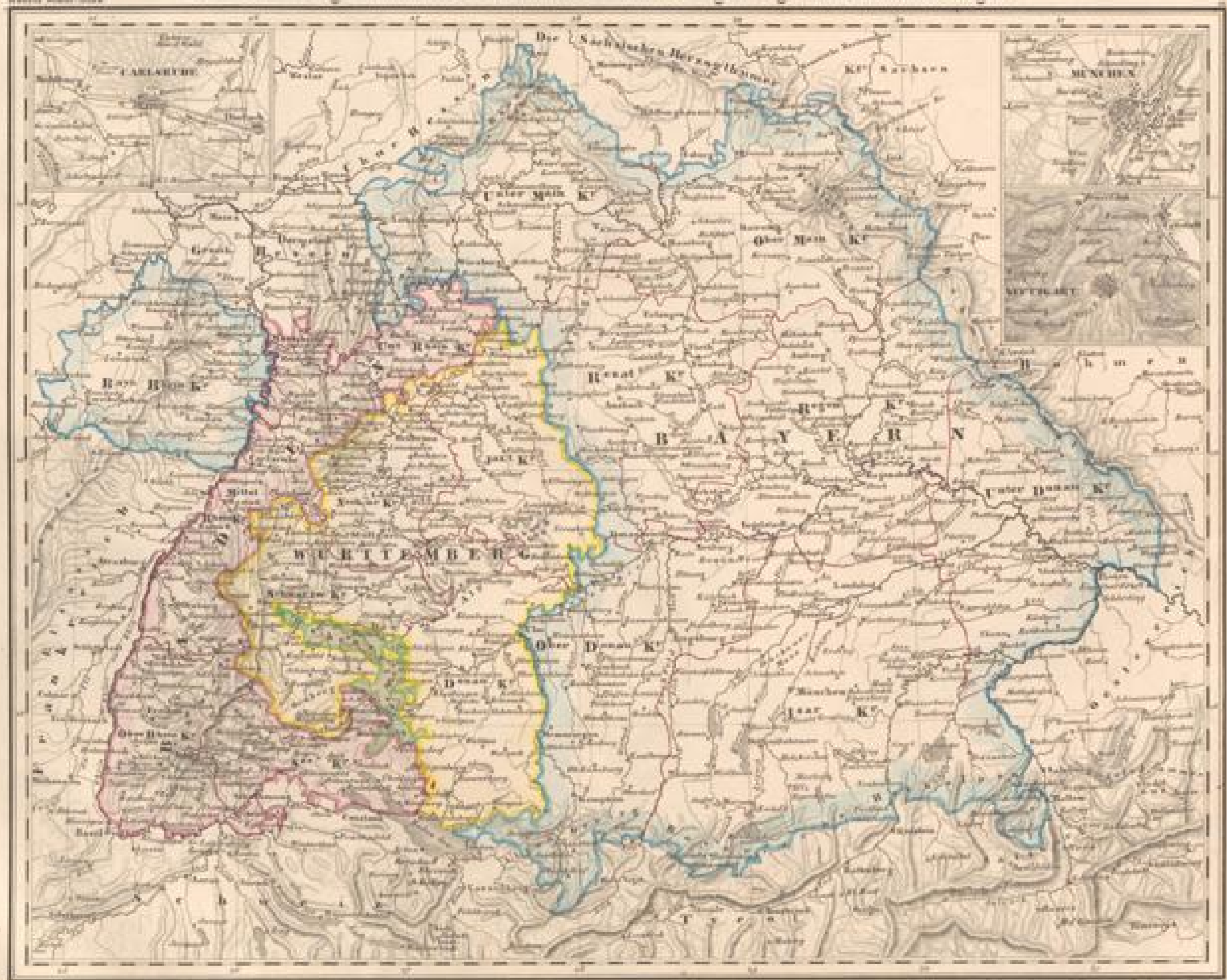
DEUTSCHLAND (II)



Verlag v. Neumann, Neudamm

Verlag v. Neumann, Neudamm

DAS KÖNIGREICH BAYERN, KÖNIGREICH WÜRTTEMBERG
Das Grossherzogthum Baden, Die Fürstenthümer Hohenzollern Sigmaringen und Hohenz. Hechingen.

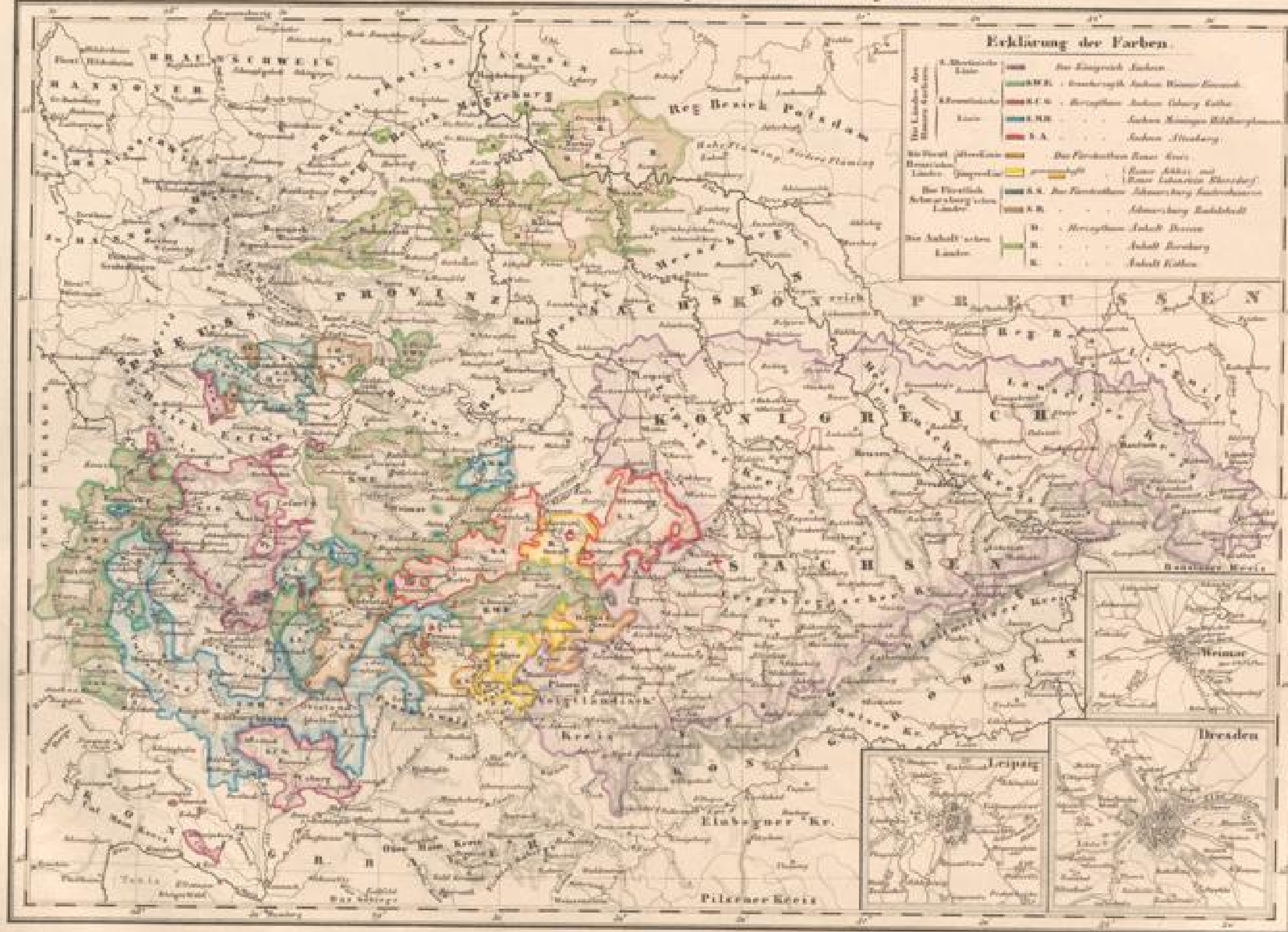


Verlag v. Neumann, Neudamm, Berlin. 1858. 1:100,000. Lithographie von J. Neumann, Neudamm, Berlin.



DAS KÖNIGREICH SACHSEN, DIE GROSSHERZOGLICH u. HERZOGL. SÄCHSISCHEN LÄNDER,
Die Fürstlich Reuss'schen - die Fürstl. Schwarzburg'schen - und die Herzogl. Anhalt'schen Länder.

Wand's Schul Atlas.



Erklärung der Farben.

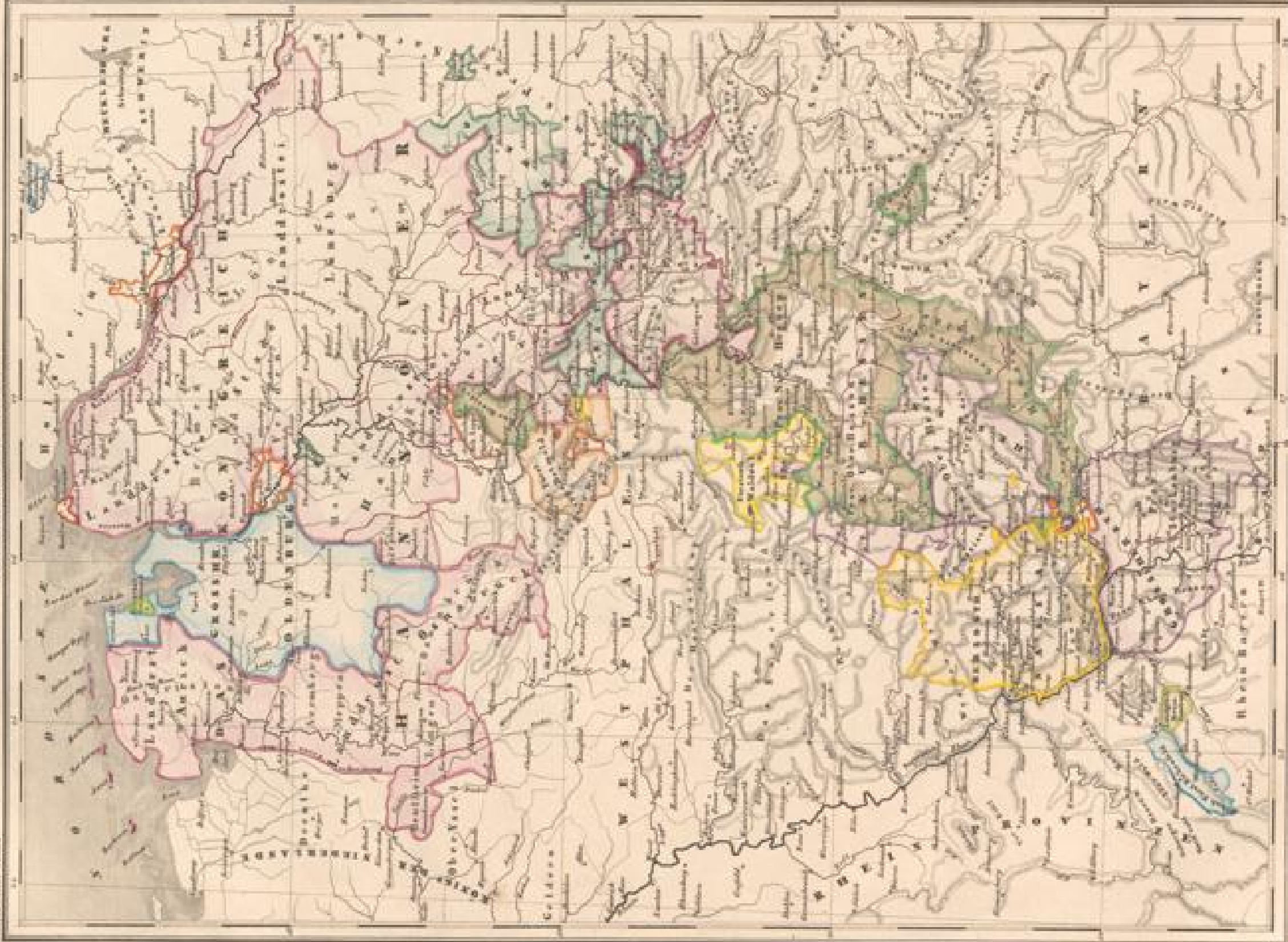
Das Königreich Sachsen	Das Herzogthum Anhalt Dessau
Das Fürstenthum Schwarzburg-Sondershausen	Das Fürstenthum Schwarzburg-Rudolstadt
Das Fürstenthum Schwarzburg-Gotha	Das Fürstenthum Schwarzburg-Arnstadt
Das Herzogthum Anhalt-Köthen	Das Herzogthum Anhalt-Bernburg
Das Herzogthum Anhalt-Plötzkau	Das Herzogthum Anhalt-Zerbst
Das Herzogthum Anhalt-Aschersleben	Das Herzogthum Anhalt-Querfurt
Das Herzogthum Anhalt-Stendal	Das Herzogthum Anhalt-Magdeburg
Das Herzogthum Anhalt-Halle	Das Herzogthum Anhalt-Bitterfeld
Das Herzogthum Anhalt-Seyda	Das Herzogthum Anhalt-Weißenfels
Das Herzogthum Anhalt-Burg	Das Herzogthum Anhalt-Gröden
Das Herzogthum Anhalt-Blankenburg	Das Herzogthum Anhalt-Gröden
Das Herzogthum Anhalt-Gröden	Das Herzogthum Anhalt-Gröden

Maßstab 1 : 100000
Vertheilt von J. Neumann, Neudamm

Vertheilt von J. Neumann, Neudamm



DAS KÖNIGREICH HANNOVER.
DAS HERZOGTHUM BRAUNSCHWEIG, DAS GROSHERZOGTHUM OLDENBURG.
 Das Fürstenth. Lappo-Deinold. Das Fürstenth. Schaumburg. Lappo. Das Fürstenth. Sölbeck-Pyrmont.
 Die SAALFÜRSTENTHUMER. Die HANNOVER. Die LAPPENBERG.
 4-Karlsruhe. 4-Großherzogthum Hessen. 4-Landgrafschaft Hessen. Homburg.
 DAS HERZOGTHUM SACHSEN.



Verlag von Neumann, Neudamm, bei der Königl. Preuss. General-Lithographie in Berlin.
 1858.



DAS KAISERTHUM OESTERREICH

Wachs Schul-Atlas



Maßstab 1:100,000
1:100,000

Verlag von Neumann, Neudamm 1877



DAS KÖNIGREICH PREUSSEN

Werte Schaller



PROVINZ	REGIERUNGS-ORTE
Pommern	Stettin Graudenz Stargard Uckermark Neumark Prenzlau Rügen Hinterpommern Vorpommern
Brandenburg	Berlin Cottbus Potsdam Sonneberg Hennigsdorf Frankfurt Müncheberg Teltow Havelland Barnim Uckermark Neumark Prenzlau Rügen Hinterpommern Vorpommern
Westphalen	Münster Bielefeld Düsseldorf Essen Dortmund Münster Bielefeld Düsseldorf Essen Dortmund
Rheinprovinz	Cologne Aachen Trier Bonn Cologne Aachen Trier Bonn Cologne Aachen Trier Bonn
Schlesien	Breslau Wrocław Opole Katowice Breslau Wrocław Opole Katowice

Der Provinzial-Verwaltungsrath in Berlin ist die oberste Behörde für die Provinzialverwaltung. Er besteht aus 12 Mitgliedern, die von dem Könige ernannt werden. Die Provinzialverwaltung ist in 17 Provinzen eingeteilt.

Zeichen-Erklärung

- Berlin, Königsberg
- Hauptstadt der Provinz
- Städte und Flecken
- Eisenbahnen
- Flüsse
- Grenzen der Provinzen

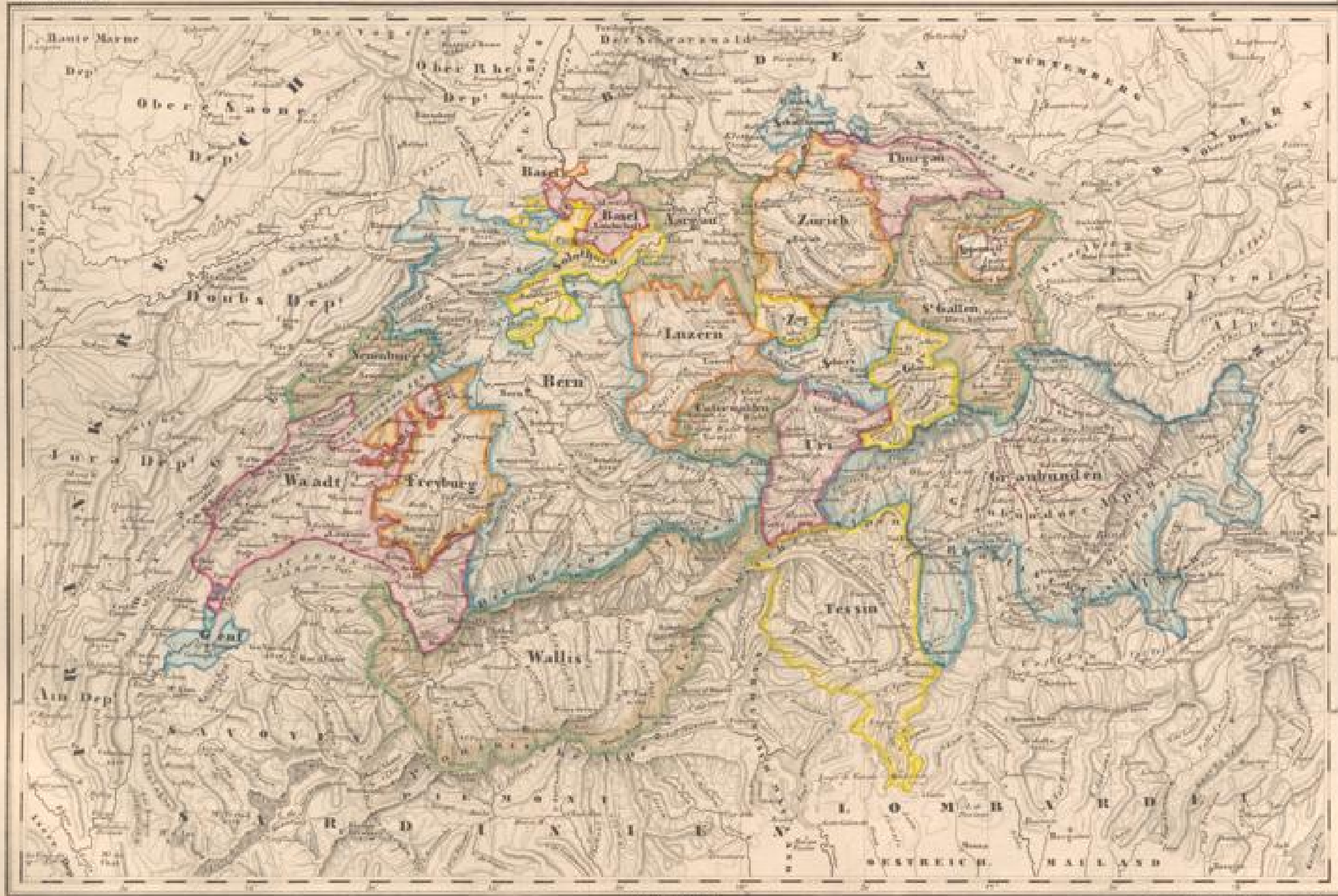
Verlag von Neumann, Neudamm

Lithographie von H. Beyer in Frankfurt am Main




DIE SCHWEIZ

Warta Schul Atlas



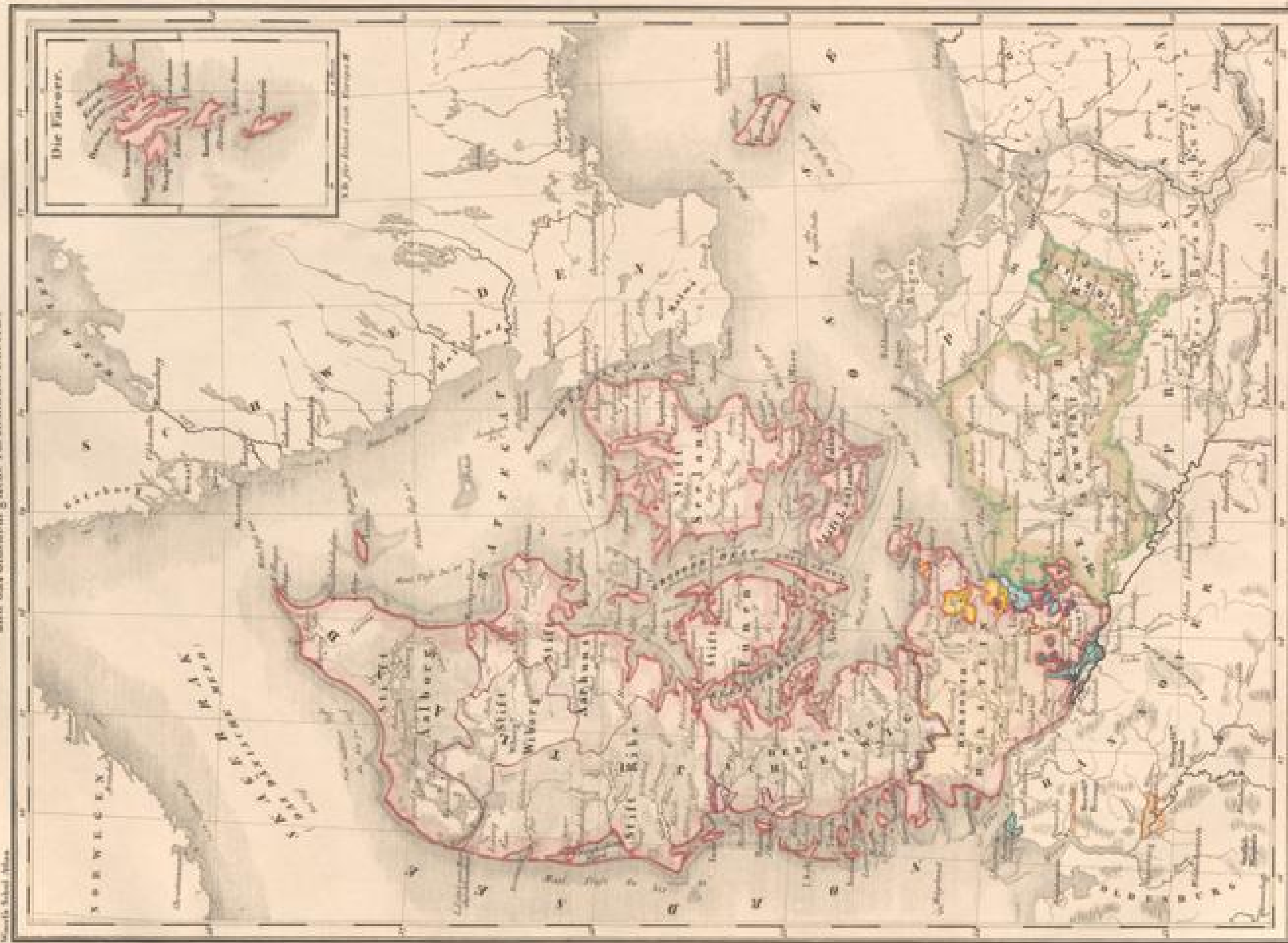
Maßstab 1:100,000

Karte von F. Beck von Probingen





DAS KÖNIGREICH DANEMARK.
 Die Gouvernements Mecklenburg, Schonen und Norde.
 Die freien Hanse Städte Hamburg, Lübeck, und Bremen,
 und das Oldenburgische Fürstenthum Lüneburg.



Verlag von Neumann, Neudamm.

DIE SCANDINAVISCHEN HALB-INSSEL:
SCHWEDEN UND NORWEGEN.



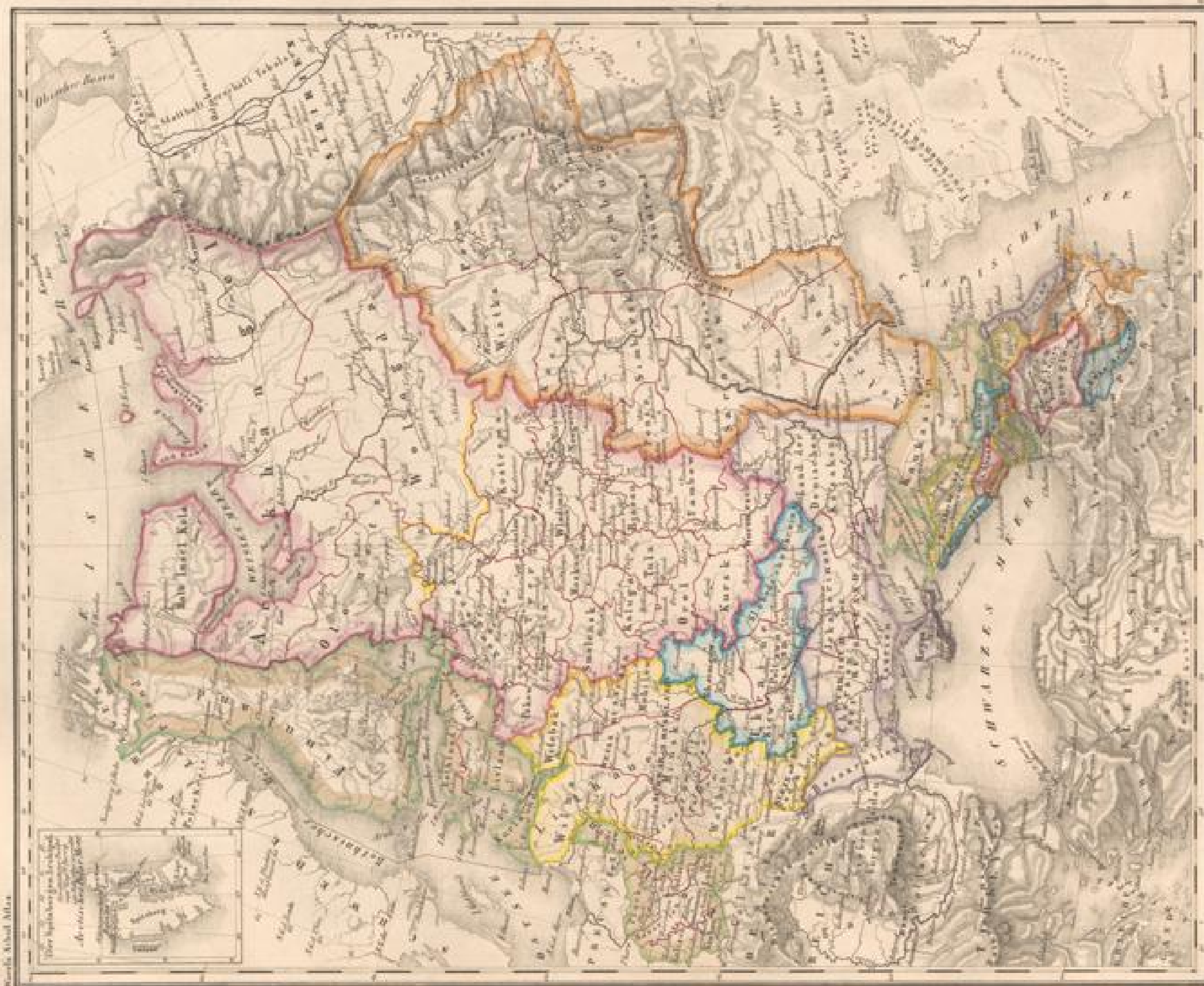
Wien'sche Schol. Atlas.

Wien, 1840.

Verlag von Neumann, Neudamm.



RUSSLAND
Europäisches Antheil

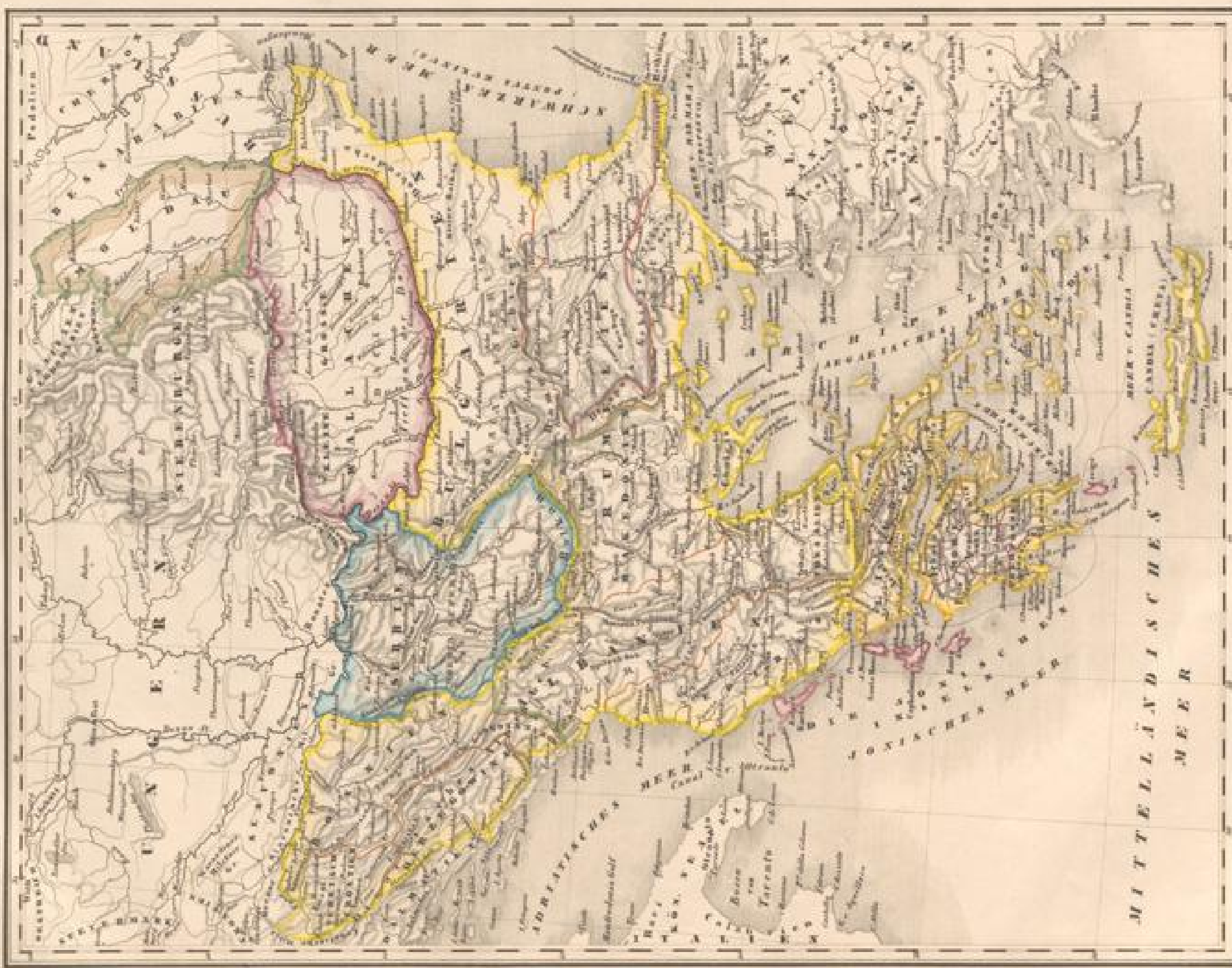


Verlag v. Neumann, Neudamm

Verlag v. Neumann, Neudamm




Die Europäische Türkei.
 Die halbsouveränen Fürstentümer Serbien, Moldau und Wallachei
 Waerfk. Schul-Atlas. Das nördliche Griechenland, die Republik der Ionischen Inseln.



Verlag von Neumann, Neudamm

Maßstab 1 : 1,000,000



NORD-AMERIKA.

Woods's Schul-Atlas

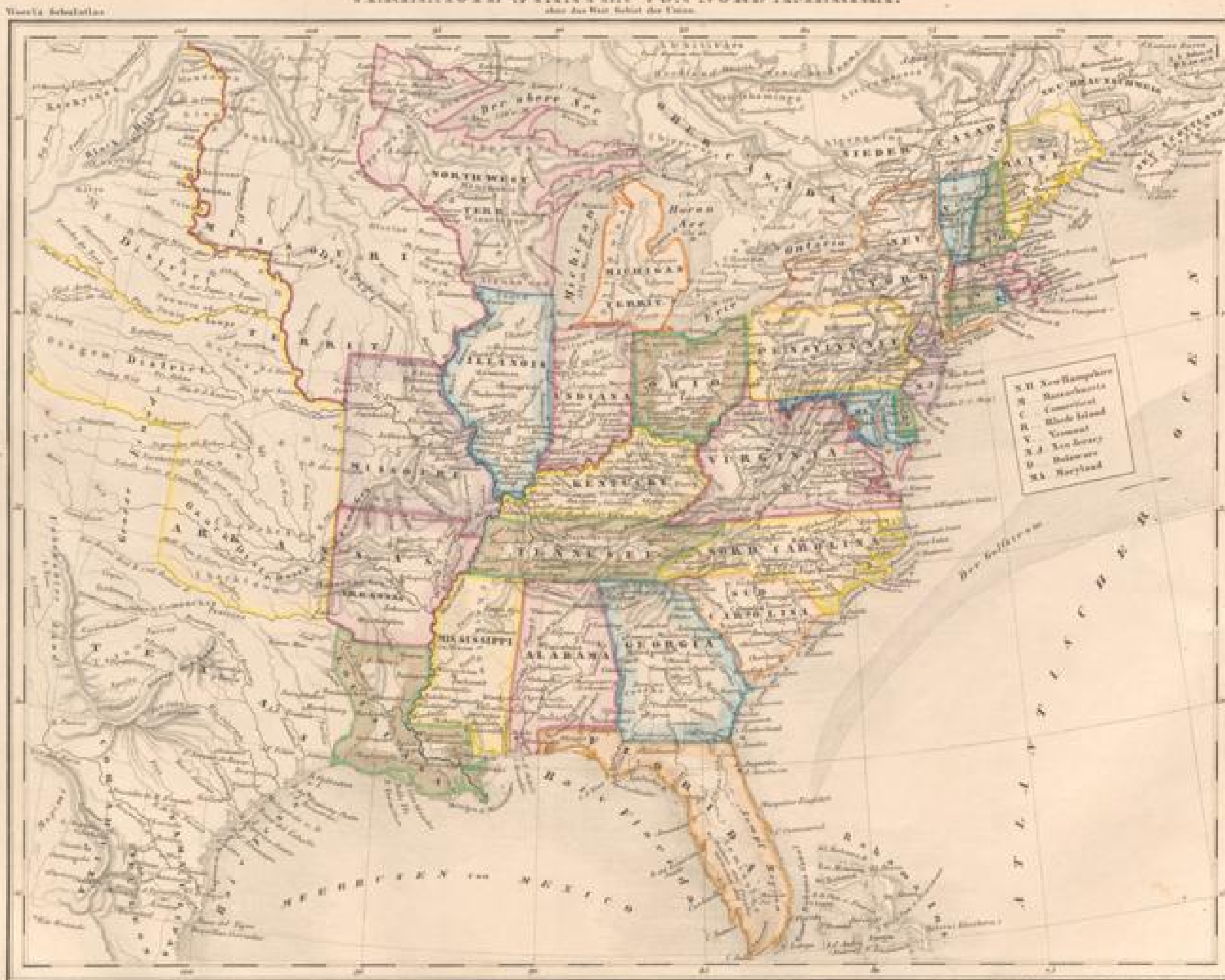


Die Union, oder die Vereinigte Staaten von Nordamerika	Staaten des Mexikanischen Bundes
1. Maine	1. Coahuila
2. New Hampshire	2. Durango
3. Vermont	3. Chihuahua
4. Massachusetts	4. Sonora
5. Rhode Island	5. Bajas Californias
6. Connecticut	6. Baja California Sur
7. New York	7. Nayarit
8. New Jersey	8. Jalisco
9. Pennsylvania	9. Guanajuato
10. Delaware	10. Queretaro
11. Maryland	11. Aguascalientes
12. Virginia	12. Zacatecas
13. North Carolina	13. San Luis Potosi
14. South Carolina	14. Tlaxcala
15. Georgia	15. Hidalgo
16. Florida	16. Vera Cruz
17. Alabama	17. Oaxaca
18. Mississippi	18. Puebla
19. Louisiana	19. Campeche
20. Illinois	20. Yucatan
21. Indiana	21. Quintana Roo
22. Ohio	22. Chiapas
23. Michigan	23. Tabasco
24. Wisconsin	24. Yucatan
25. Minnesota	25. Campeche
26. Iowa	26. Quintana Roo
27. Missouri	27. Campeche
28. Arkansas	28. Campeche
29. Kentucky	29. Campeche
30. Tennessee	30. Campeche
31. West Virginia	31. Campeche
32. Maryland	32. Campeche
33. Delaware	33. Campeche
34. Pennsylvania	34. Campeche
35. New Jersey	35. Campeche
36. New York	36. Campeche
37. Connecticut	37. Campeche
38. Massachusetts	38. Campeche
39. Vermont	39. Campeche
40. New Hampshire	40. Campeche
41. Maine	41. Campeche
42. Alaska	42. Campeche
43. Hawaii	43. Campeche
44. Puerto Rico	44. Campeche
45. Guam	45. Campeche
46. Northern Mariana Islands	46. Campeche
47. American Samoa	47. Campeche
48. Washington	48. Campeche
49. Oregon	49. Campeche
50. California	50. Campeche
51. Nevada	51. Campeche
52. Idaho	52. Campeche
53. Montana	53. Campeche
54. Wyoming	54. Campeche
55. North Dakota	55. Campeche
56. South Dakota	56. Campeche
57. Nebraska	57. Campeche
58. Kansas	58. Campeche
59. Oklahoma	59. Campeche
60. Texas	60. Campeche

Maßstab 1:100,000
1:100,000

VEREINIGTE STAATEN VON NORD-AMERIKA.


oder das West Gebiet der Union.



- N.H. New Hampshire
- M. Massachusetts
- C. Connecticut
- R. Rhode Island
- V. Vermont
- N.J. New Jersey
- D. Delaware
- PA. Maryland

Maßstab 1 : 11,000,000

Verlagsgesellschaft v. Neumann, Neudamm




WEST-INDIEN und CENTRAL AMERIKA.



Maßstab 1:100,000

Verlag von Neumann, Neudamm



SÜD-AMERIKA.



<p>COLOMBIA seitlich und östlich in Abtheilungen A. Republik Venezuela B. Republik Neu Granada C. Rep. Ecuador (Quito) PERU Rep. Süd Peru Rep. Nord Peru</p>	<p>REPUBLIK BOLIVIA REPUBLIK CHILI REPUBLIK PARAGUAY REPUBLIK URUGUAY REPUBLIK ARGENTINA</p>
--	---

KAISERTHUM BRASILIEN.	
Provinzen	Comarcas
1 Para	a. Rio de Janeiro
2 Maranhão	b. Rio Grande
3 Ceará	c. Rio Negro
4 Rio Grande	d. Rio de Janeiro
5 Pernambuco	e. Rio de Janeiro
6 Alagoas	f. Rio de Janeiro
7 Sergipe	g. Rio de Janeiro
8 Bahia	h. Rio de Janeiro
9 Espírito Santo	i. Rio de Janeiro
10 Rio de Janeiro	j. Rio de Janeiro
11 Minas Gerais	k. Rio de Janeiro
12 Goiás	l. Rio de Janeiro
13 Mato Grosso	m. Rio de Janeiro
14 Mato Grosso	n. Rio de Janeiro
15 Santa Catharina	o. Rio de Janeiro
16 São Paulo oder Rio grande do Sul	p. Rio de Janeiro

Verlag von Neumann, Neudamm, Berlin.

Verlag von Neumann, Neudamm, Berlin.

AFRICA.

Ward's School Atlas.



Verdient empfohlen


Verlag von E. Neumann, Neudamm

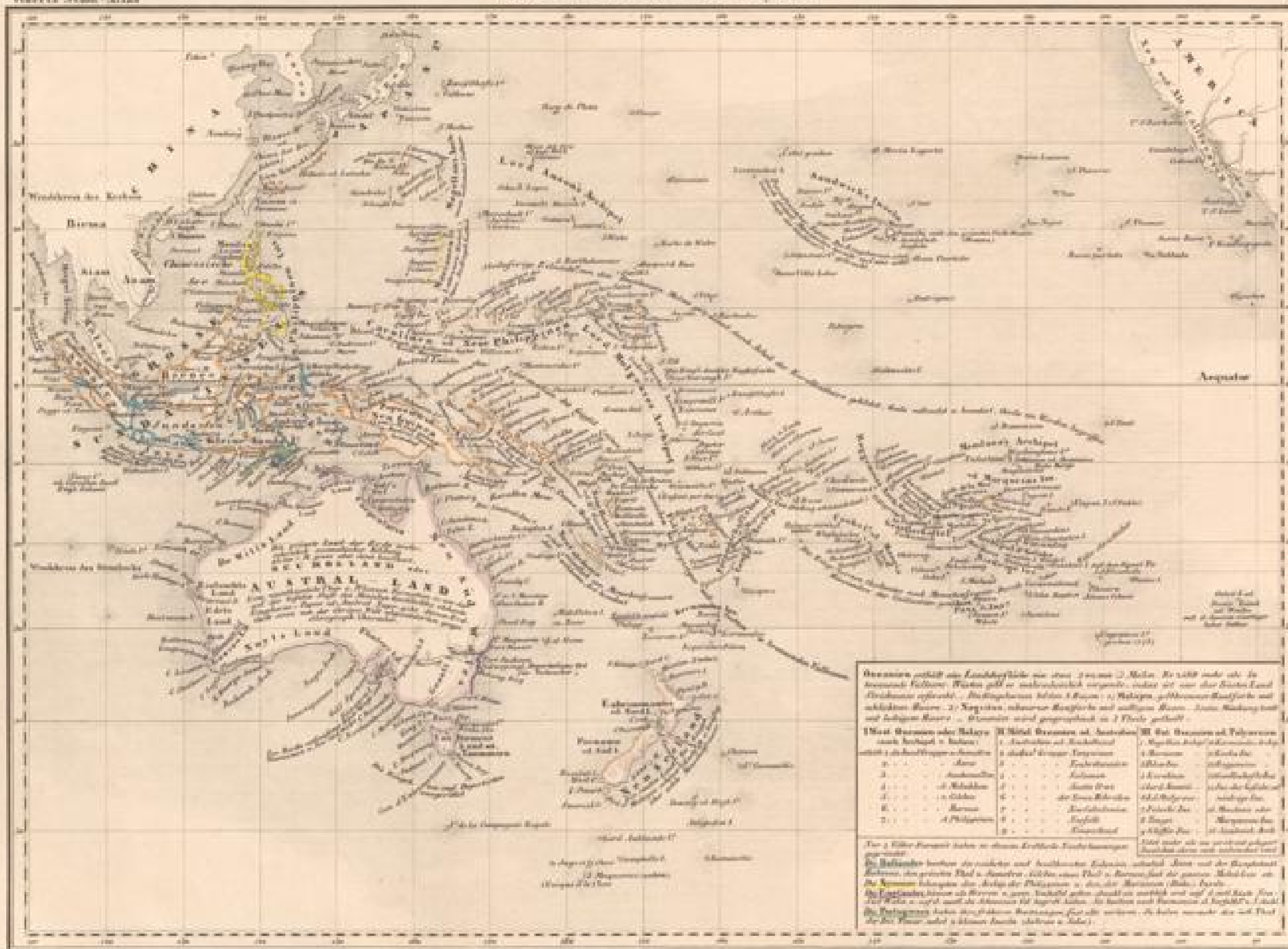
ASIEN.



Verlag von ...

Verlag von ...





Lithographisch von H. Neuberger in Freiburg im Breisgau



- Woerl, J. E. Atlas über alle Theile der Erde. Karlsruhe u. Freiburg, Herder,
(1837). Qu.-Fol. Mit lithographiertem Titel u. 27 grenzkolorierten lithogra-
phierten Karten. Lwd. d. Zt. 180,-

Vorsatz mit h. Widmung. - Vorsatz u. Titel stockfleckig, mit Tintenleck am
Rand. Karten nur geringfügig stockfleckig. Einband etwas berieben.

