

Badische Landesbibliothek Karlsruhe

Digitale Sammlung der Badischen Landesbibliothek Karlsruhe

Schwarzwald, Odenwald, Bodensee

Baedeker, Karl

Leipzig, 1921

25. Baden-Baden und Umgebung

[urn:nbn:de:bsz:31-244696](https://nbn-resolving.org/urn:nbn:de:bsz:31-244696)

Lohnend ist die Wanderung an der östl. Talseite nach Nagold ($3\frac{1}{2}$ St.; blaugelbe WM.); südl. über die Nagold zu dem ehem. Nonnenkloster *Reutin* und l. hinan zum ($\frac{3}{4}$ St.) *Sulzer Eck* (577m; Schutzhütte). Dann in südl. Richtung weiter, hoch über dem Nagoldtal hin, in 1 St. zum *Kühlenberg* (626m), mit umfassender Fernsicht auf die Schwäbische Alb. 1 St. weiter das kleine Bad *Rötenbach* (464m), mit Genesungsheim der Württemberg. Versicherungsanstalt. Von hier nach Nagold hinab $\frac{3}{4}$ St.

Die Bahn durchbohrt in kurzem Tunnel den Wildberger Berg; l. das Kloster *Reutin* (s. oben). Dann über die Nagold und nochmals durch einen Tunnel nach (42km) *Emmingen* (403m; $\frac{3}{4}$ St. nordöstl. der *Kühlenberg*, s. oben).

46km (r.) **Nagold** (425m; Bahnhofswirtschaft. — Gasth.: Post, 20 Z., gut; Waldlust), Städtchen von 4230 Einwohnern, an der Mündung der *Waldach* in die Nagold, westl. überragt von der 30jährigen Krieg zerstörten Burg *Hohennagold* (530m). Kraftomnibus nach Herrenberg s. S. 102.

Von Nagold nach Altensteig, 15km, Kleinbahn im oberen Nagoldtal aufwärts in etwa 1 St. — 6km *Rohrdorf* (411m; Gasth. Adler), mit ehem. Schloß aus dem xv. Jahrhundert. — 9km *Ebhausen* (420m; Gasth. Waldhorn, 8 Z.). — 13km *Berneck* (436m); der Ort (455m; Gasth. Waldhorn) 1km nordwestl. am *Köllbach*, mit alten Befestigungen und neuem Schloß. — 15km *Altensteig* (Bahnhof 441m, Ort 504m; Gasth.: Grüner Baum; Traube; P. Waldfrieden, 16 B., P. 25-35 *M.*), altertümliches Städtchen von 2500 Einwohnern, hübsch am Bergabhang gelegen; auf der Höhe das alte und das neue Schloß. Höhenweg III nach Freudenstadt, 6-7 St., s. S. 203. Landstraßen nordwestl. über *Simmersfeld* (708m; Gasth. Anker) nach Enzklosterle (S. 136; 4 St.), südwestl. über (10km) *Pfalzgrafweiler* (636m; Gasth. Schwan, 16 Z.) nach (20km) *Dornstetten* (S. 105).

Die Bahn nach Horb führt zuerst im *Waldachtal*, dann im *Steinachtal* weiter aufwärts. Jenseit (52km) *Gündringen* (482m) durch den 1553m langen Hochdorfer Tunnel nach (56km) *Hochdorf* (511m; Whs.), dem höchsten Punkt der Bahn, mit Fernsicht auf die Schwäbische Alb. Nach Freudenstadt s. S. 105.

61km *Eutingen* und von da nach (69km) *Horb* s. S. 103.

25. Baden-Baden und Umgebung.

Der BAHNHOF (Pl. A 1; 153m ü. M.), nordwestl. vor der Stadt, ist von den meisten Gasthöfen 15-20 Min. entfernt. — *Straßenbahn* s. S. 120. — Die *Gepäckträger* erhalten: von und zur Droschke 50 Pf. das Stück, mindestens aber 1 *M.*; in die Stadt kleineres Gepäck ein Stück 1 *M.* 50, mehrere je 75 Pf., größeres 2 *M.* 50 bzw. 1 *M.* 75; in die äußeren Stadtteile kleineres Gepäck ein Stück 2 *M.* 25, mehrere je 1 *M.* 15, größeres 3 *M.* 75 bzw. 2 *M.* 65 Pf.

Gasthöfe (durchweg gut, diejenigen ersten Ranges meist Nov.-März geschlossen). Ersten Ranges: **Brenners* *Stephanie H.* (Pl. b: C 4), zwei Gebäude in freier Lage am r. Oosufer gegenüber der *Lichtentaler Allee*, mit schönem Garten, 250 Z. (davon 110 mit Bad) von 33 *M.* an, keine Pension; **Brenners* *Neuer Kurhof* (Pl. c: C 4), ebenfalls am r. Oosufer gegenüber der *Lichtentaler Allee*, mit großem Garten, neu, 100 Z. (davon 80 mit Bad), zu 35-55, mit Bad von 80 *M.* an, F. 6, M. 35, P. 95-135 *M.*, das ganze Jahr geöffnet; **Europäischer Hof* (Pl. f: B 3), *Kaiserallee 2*, in schöner Lage gegenüber dem Kurpark und der *Trinkhalle*, 130 Z. zu 30-60, mit Bad 60-120, F. 8, M. 35, P. von 85 *M.* an; **H. Meßmer-Fürstenhof* (Pl. a: B 3), *Werderstraße*, beim Kurhaus, mit großem Garten,

150 Z. von 30, mit Bad von 50 *M* an, F. 6, M. 32, A. 30, P. von 90 *M* an; *H. Regina (Pl. re: B 3), ebenda, mit Garten, 70 Z. zu 25-35, mit Bad von 80 *M* an, F. 6, M. 32, P. 80-90 *M*, auch im Winter offen; *Holland Hof (Pl. h: C 3), Sophienstr., mit Garten, 150 Z. zu 25-35, mit Bad 40-50, F. 6, M. 30-35, P. 80-90 *M*; *Bellevue (Pl. d: C 5), in freier Lage bei der Gönneranlage (S. 123), mit Garten, 100 Z., P. von 85 *M* an; *Atlantic (Pl. e: C 3), bei der Leopoldsbrücke, 100 B., P. von 60 *M* an, auch im Winter offen; *Badischer Hof (Pl. n: B 2), Lange Str. 47, vor dem untern Eingang der Stadt, mit Thermalbädern und Garten, 120 B., P. von 60 *M* an, auch im Winter offen; *Russischer Hof-Englischer Hof (Pl. k: B 2), Kaiserallee 4, mit Garten, 120 B., P. von 55 *M* an. — *Peters H. Hirsch (Pl. t: B 2), Hirschstr. 1-4 und Lange Straße, mit Thermalbädern, 130 Z. von 22, mit Bad von 45, P. von 65 *M* an, *Frankfurter Hof (vorm. Französ. Hof; Pl. l: B 2), Luisenstr. 32, mit Garten, 120 Z. zu 20-30, mit Bad 60-70, F. 5, M. 26, A. 23, P. 65-75 *M*, beide auch im Winter offen; *Zähringer Hof (Pl. m: B 2), Lange Str. 44, mit Thermalbädern und großem bis zur Schloßstraße reichenden Garten, 120 Z. zu 18-25, F. 5, M. 25, P. 60-70 *M*.

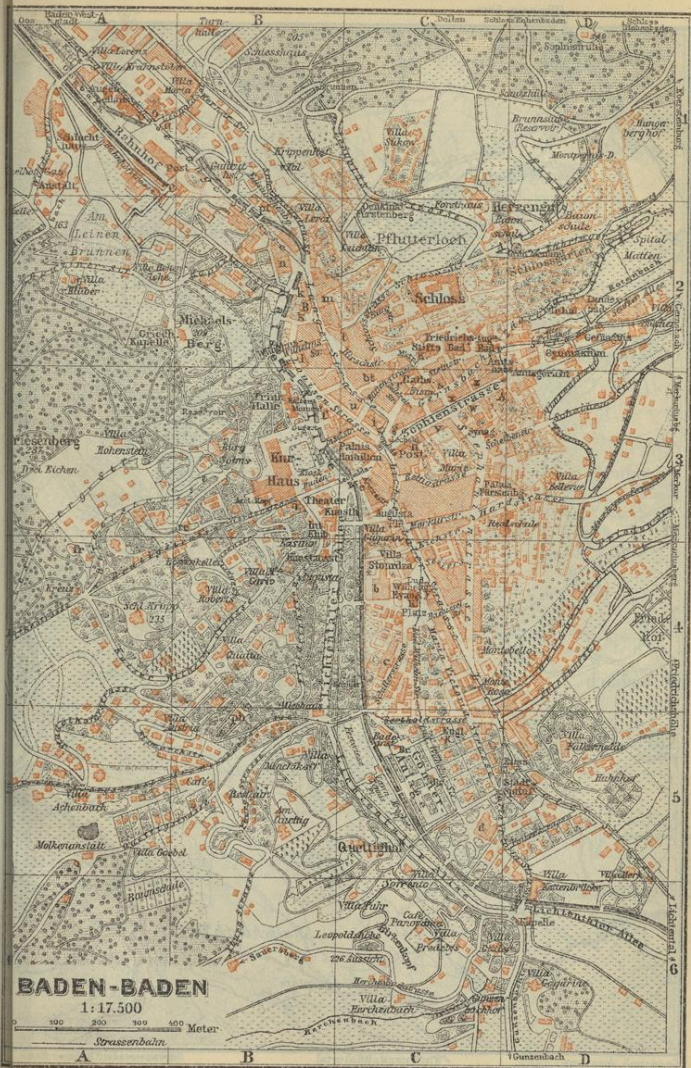
Hieran reihen sich, mit etwas niedrigeren Preisen, auch im Winter offen: *Drei Könige (Pl. u: C 3), Lange Str. 13 und Luisenstr. 10, mit Weinrestaurant und gedeckter Terrasse, 70 B., P. 50-70 *M*; *Stadt Straßburg (Pl. w: C 3), 90 B., und Quellenhof (Pl. z: C 3), 70 B., unter gleicher Leitung, Sophienstr. 26 u. 27, mit Weinstube, Bierrestaurant und gedeckter Terrasse, Z. zu 20-40, mit Bad 40-60, F. 5, M. 20-25, P. 65-75 *M*; Darmstädter Hof (Pl. r: C 3), Gernsbacher Str. 5, mit Thermalbädern, 30 B., P. von 45 *M* an; Schwarzwald-Hof (Pl. s: C 3), Gernsbacher Str. 13, 50 B., P. von 40 *M* an. — H. Müller, Lange Str. 34, neben dem Hirsch (s. oben), 50 Z. zu 18-30, F. 5, M. 23, A. 20, P. 55-65 *M*; Einhorn (Pl. i: C 3), Lange Str. 9, 60 Z. zu 14-18, F. $4\frac{1}{2}$, M. 20-22, P. 42-50 *M*, mit Bier- und Weinrestaurant. — *Israelitisch*: Centralhotel (Pl. v: C 3), Stephanienstr. 2, 30 Z. zu 16-30, F. 7, M. 18-25, P. 50-70 *M*; Tannhäuser (Pl. x: C 3), Sonnenplatz 1, 30 B., P. von 50 *M* an.

Einfacher: Bock (Pl. B: B 2), Lange Str. 45, mit der Rückseite nach der Kaiserallee, 38 B., P. von 35 *M* an; Baldreit (Pl. bt: C 3), Küferstr. 3, 20 B.; Salmen, Gernsbacher Str. 34, 44 B., P. 35-45 *M*; Löwen-Friedrichsbad, Gernsbacher Str. 31, beim Augustabad (Pl. C 2), 20 Z. zu 12-15, F. 4, M. 12-15, P. 30-40 *M*; H. Augustabad (Pl. A: C D 3), Sophienstr. 32, 22 B.; Geist, Gernsbacher Str. 50, beim Gymnasium (Pl. D 2), 30 B., mit Bierstube; Hindenburghof, Baldreitstr. 5 (Pl. C 3), 25 B.; Grüner Baum, Marktplatz 18 (Pl. C 2, 3), 28 B., P. 28-30 *M*, mit Bierstube.

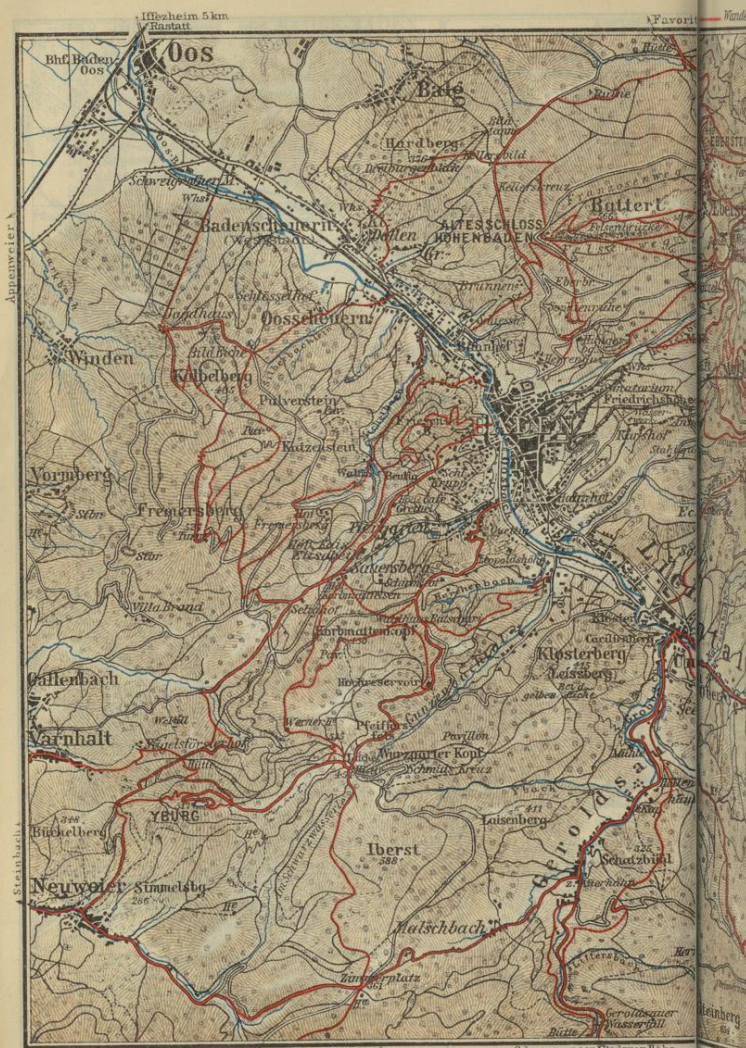
Beim Bahnhof und von Durchreisenden bevorzugt (sämtlich mit Restaurants): *Terminus (Pl. o: A 1), 65 Z. zu 15-25, F. 4, M. 15-25, P. 40-70 *M*; Bahnhofhot. Stadt Baden (Pl. p: A 1), 60 B.; Bayrischer Hof (Pl. q: A 1), 40 B., P. von 35 *M* an; Schweizerhof, neben *Stadt Baden², 35 B., P. von 35 *M* an; Pfälzer Hof (Pl. pf: B 2), Lange Straße 68, 35 B., P. 25-30 *M*; Markgräfler Hof (Pl. j: A 1), Lange Straße 79, 16 B.

Außerhalb der eigentlichen Stadt. Auf den Vorhöhen: Luftkurhof Gretel (S. 124), 40 B., mit Kaffeewirtschaft; *H. Kaiserin Elisabeth (S. 124), Moltkestr. 5, 80 B., P. von 45 *M* an; *H. Früh (60 Z. zu 18-25, mit Bad 45-60, F. 5, M. 20-25, P. 55-75 *M*) und H. Korbmatfelsenhof (50 B.), s. S. 128; etwas unterhalb *Kurhaus Schirmhof, in schöner Lage, 120 B., P. von 45 *M* an; noch 5 Min. weiter H. Selighof (50 B.); Gunzenbachhof (Pl. O 6; S. 123), 50 Z. zu 15-25, F. 6, M. 25, P. 55-70 *M*, gut. — In Lichtental (S. 124), alle mit Gärten und Restaurants: *Allee-H. Bären, mit gut eingerichteten Neubau, 120 B., P. von 50 *M* an; Gold. Löwe, am Endpunkt der Straßenbahn, 60 B., P. von 35 *M* an; Gold. Kreuz, 12 B.

Fremdenheime: *Alleehaus* (Pl. B 4, 5; *P. Auguste Victoria*), Lichtentaler Allee 10, 22 Z., P. 45-60 *M*; *Bischoff*, Römerplatz 2, beim Kaiserin-Augusta-Bad (Pl. C 2), 15 Z., P. 28-30 *M*; *Blümel*, Bismarckstr. 9 (Pl. A B 5), 26 B.; *Elisamarie*, Schloßstr. 11 (Pl. C 2), 18 B., P. 30 *M*; *Gönneranlage*, Bertholdstr. 8 (Pl. C 5), 28 B.; *Hohenzollern*, Sophienstr. 25 (Pl. C 3), 45 B.;

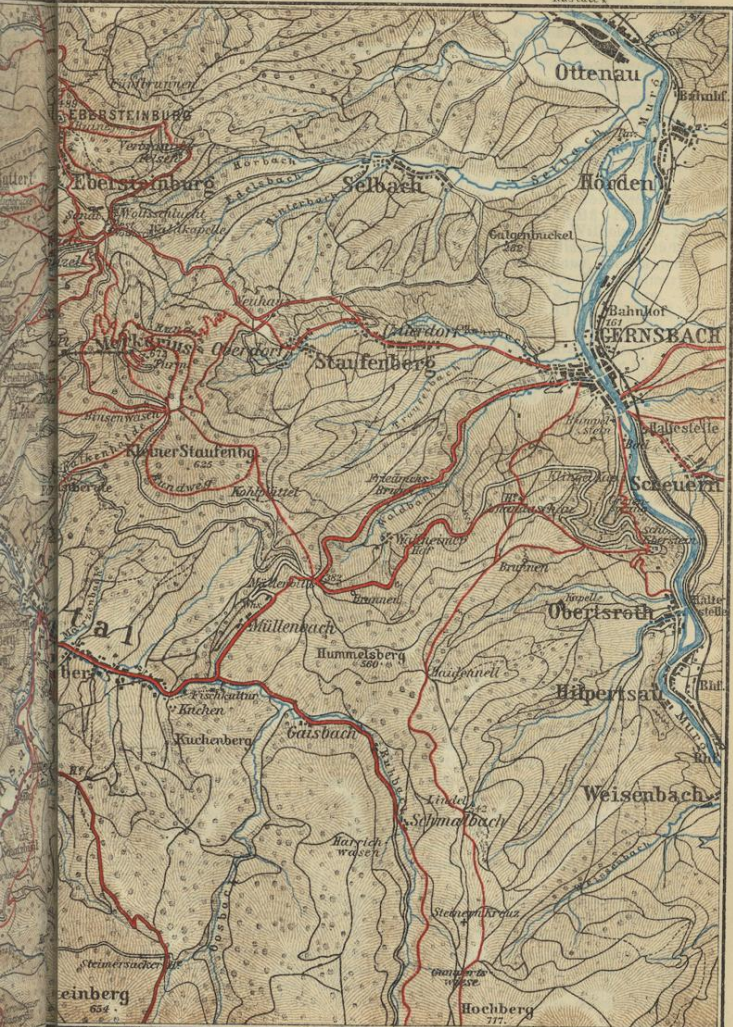


Geograph. Anst. v. Wagner & Debes, Leipzig.



Geograph Anst. von Winterreck, Bühlertal Schwarzenwasen (Badener Höhe)

Reduktion der Höhenzahlen auf Normalnull - - 2 m 1:63.000 0 0.5 1



Benvenuti.

Scherrhof, Badenerhöhe

Forbach

Wagner & Debes, Leipzig

1/4 Kilometer

Bergbahn
Strassenbahn

Jäger,
14 Z. 1.
Nagel,
str. 10.
12 B.;
(Pl. B.)
gebild.
So
für No
Str. 12
und K
(S. 127)
laufst
(Pl. C)
(Pl. B.)
str. 9
Leopo
Natur
B
(S. 118)
Angus
der La
taler S
bacher
taler S
K
pelm
(Pl. C)
Litho
dem i
n. a. G
straße
(S. 125)
F
den T
Person
Besuch
für di
12. 10
7 Uhr
für 45
70. d.
halle);
- Bil
besond
B
16. Ap
oder 5
6 Uhr
bild 9
Luxu
rechte
T
-Two
renne
K
Künstl
2. d.;
Baden,

Jäger, Friesenbergstr. 2 (Pl. A 4, 3), 70 B.; *Klein*, Schloßstr. 19 (Pl. C 2), 14 Z., P. 30-50 *M.*; *Luisenhöhe (Bazoche)*, Werderstr. 12 (Pl. A B 4, 3), 35 Z.; *Nagel*, Luisenstr. 22 (Pl. B C 3), 37 B., P. von 40 *M.* an; *National*, Bertholdstr. 10, Ecke Schillerstr. (Pl. C 4, 5), 40 B.; *Salenius*, Lange Straße 49 (Pl. B 2), 12 B.; *Zeppelin*, Bismarckstr. 12 (Pl. A B 5), 25 B.; *Zink*, Fremersbergstr. 35 (Pl. A B 5), 30 Z., P. 35-45 *M.* — *Ludwig-Wilhelm-Pflegehaus* für Frauen gebildeter Stände, Gernsbacher Str. 65 (Pl. D 2).

Sanatorien: *Allee-Kurhaus* (Dr. Giese), Lichtentaler Allee 34 (Pl. C 6; für Nervenranke, 40 B., P. von 70 *M.* an); *Dr. Burger*, Maria-Viktoria-Str. 12 (Pl. C 5; für Magenranke, 28 B.); *Dr. Dengler*, Hohenlohestr. 2 und Kapuzinerstr. 1 (Pl. B 2; für Magenranke, 80 B.); *Ebersteinburg* (S. 127, 62 Z., P. 50-60 *M.*); *Dr. Grodeck*, Werderstr. 14 (Pl. A B 3; für Kreislaufstörungen, 14 Z., P. von 120 *M.* an); *Dr. Lippert*, Ludwig-Wilhelm-Str. 11 (Pl. C 5; für Magenranke, 12 Z., P. 65-105 *M.*); *Quisisana*, Bismarckstr. 19/21 (Pl. B 5; für Nervenranke, 32 B., P. 50-70 *M.*); *Vincentiushaus*, Stephanienstr. 9 (Pl. C 3; für Erholungsbedürftige, 90 B.); *Waltpark* (Dr. Heinsheimer), Leopoldstr. 23 (Pl. C 1; für Magenranke, 40 B., P. von 80 *M.* an; usw. — *Naturheilanstalt Lichtental* (B. Binswanger), Seelachstr. 19 (S. 124; 54 B.).

Restaurants: **Kurhaus*, ersten Ranges; **Stadt Straßburg* (S. 118), Sophienstraße 26; **Goldenes Kreuz*, Lichtentaler Str. 13, am Augustaplatz (Pl. C 3); **Krokodil*, Mühlengasse 4, zwischen Nr. 25 u. 27 der Langen Straße; *Zur Post*, altdeutsche Wein- und Bierhalle, Lichtentaler Str. 4; *Bayrischer Hof* (S. 118); *Müch. Löwenbräu*, Gernsbacher Str. 9, mit kleinem Garten und Terrasse (auch Z.); *Bletzter*, Lichtentaler Str. 37; *Sinners Saalbau*, Lichtentaler Str. 50, und viele andere.

Kaffeehäuser und Feinbäckereien: **Kurhaus*, s. oben; **Rumpelmayer*, Augustaplatz (Pl. C 3), ersten Ranges; **C. Villa Sorrento* (Pl. C 5, 6), Lichtentaler Allee 14 (auch 8 Z., P. von 40 *M.* an); *Zabler*, Lichtentaler Str. 12, mit Garten; *Hirschbühl*, Sophienstr. 1. — Außerdem in der Umgegend zahlreiche gute Kaffee- und Milchwirtschaften; u. a. *Gunzenbachhof* (S. 123); *Molkenanstalt* (Pl. A 5), Quettigstraße 19; *Waldfcafé*, unweit des unteren Bahnhofers der Merkurbahn (S. 126); *Gretel* (S. 124); *Merkurrestaurant* (S. 126).

Fremdenabgabe (wird mit der Gasthofsrechnung erhoben): für den Tag, je nach der Art des bewohnten Gasthofes usw., 75 Pf. - 3 *M.* die Person; Kinder unter 10 Jahren sind frei. — Kurhauskarten, zum Besuch des Kurhauses mit den Gesellschafts-, Lese- und Spielzimmern: für diejenigen, die die Fremdenabgabe bezahlt haben, 1 Tag 3, 5 Tage 12, 10 Tage 18, 1 Monat 40 *M.*, für einmaligen Besuch des Lesesaales bis 7 Uhr abends 1 *M.*; für andere Personen für das Nachmittagskonzert 2 *M.*, für das Abendkonzert 3 *M.*, 1 Tag 4^{1/2}, 5 Tage 18, 10 Tage 28, 1 Monat 70 *M.* — *Brunnenkarten* (Konzerte 7 oder 8 Uhr früh in der Trinkhalle): für einmalige Benutzung des Brunnens 10 Pf., für den Monat 2 *M.* — *Bülle* während der Hauptbesuchszeit Samstags. — *Große Konzerte* mit besonderen Eintrittspreisen nach besonderer Ankündigung.

Badeanstalten: **Friedrichsbad* und **Augustabad* (S. 121, 122), 16. Apr.-15. Okt. 8 Uhr früh bis 6 Uhr nachm., in den übrigen Monaten 8 oder 9 Uhr vorm. bis 5 oder 4 Uhr nachm. geöffnet (Besichtigung nach 6 Uhr abends 80 Pf.): *Wannenbad* oder *Schwimmbad* 7-13 *M.*, *Luxuswannenbad* 30 *M.*, *Gesellschaftsbad* in den Schwitz- und Dampfbädern 16-20 *M.*, *Luxusdampfbad* 40 *M.*, usw. — *Städt. Schwimm- und Luftbad* (Pl. C 5), am rechten Oosufer (1 *M.* 20 Pf.).

Theater: Vorstellungen täglich im Theatersaal des *Kurhauses* (S. 122). — *Trocadero-Künstlerspiele* (Pl. C 4), Ludwig-Wilhelm-Platz 5. — *Pferdennen* bei *Iffezheim* (S. 76), Ende August, Anfang September.

Kunstaussstellungen: *Ständige Kunstaussstellung* (Pl. B 4) der Freien Künstlervereinigung Baden, April-Okt. werktags 10, So. 11-1 und 3-6 Uhr, 2 *M.*; *Gemäldeausstellung* (ehem. Kunsthalle; Pl. B C 3) des Kunstvereins Baden, April-Okt. 10-6 Uhr, 50 Pf. In beiden wechselnde Ausstellungen

und Verkauf von Gemälden, Bildwerken usw. — *Palais Stourdza* (Pl. C 4), Lichtentaler Straße, Ausstellung und Verkauf von Altertümern, kunstgewerblichen Gegenständen usw., werktags 10-6, So. 11-1 Uhr, 3 *M.*

Post und Telegraph (Pl. C 3), Sophienstr. 12 und am Bahnhof (Pl. A B 1).

Droschken (Zweispänner): vorherige Vereinbarung des Fahrpreises ratsam (Tarif in den Droschken).

Straßenbahnen (1-1 $\frac{1}{2}$ *M.*): 1. „Tallinie“ von *Baden-Weststadt* (Badenschonern; S. 76) durch die Rheinstraße, Lange Straße (*Bahnhof*; S. 117), Leopoldsplatz (Pl. C 3; Umsteigstelle), Lichtentaler Straße (Pl. C 3, 4, D 5) nach *Lichtental* (S. 124). — 2. „Berglinie“ von der Sielckenstraße (*Tiergarten*; Hotels Früh und Korbmatfelsenhof, S. 128) durch die Fremersbergstraße (Pl. A B 5), bei der Evang. Kirche (Pl. C 4) vorbei zum Leopoldsplatz (Pl. C 3; Umsteigstelle), dann durch die Sophien-, Gernsbacher-, Bernhard- und Markgrafenstraße (Pl. D 3), zuletzt beim Waldcafé (S. 126) vorbei zum Fuße des *Merkur*, wo die Bergbahn anschließt. — **Bergbahn auf den Merkur** (S. 126; Drahtseilbahn mit ausgleichendem Motor, 1200m lang, bis 54 $\frac{1}{2}$ $\frac{0}{10}$ Steigung. Fahrpreis aufwärts 3, abwärts 2, hin und zurück 4 *M.*), vom Endpunkt der elektr. Straßenbahn bis zum Gipfel 12 Minuten, von 10 Uhr früh, bis 8 Uhr abends, vorm. stündl., nachm. alle $\frac{1}{2}$ St., im Winter nur 5mal am Tage.

Kraftomnibus: im Sommer 4 mal tägl. nach *Gernsbach* (S. 133; $\frac{1}{2}$ St.); von da zweimal tägl. weiter über *Loffenau* (S. 110) nach *Herrenalb* (S. 110; 40 Min.), dann über *Dobel* (S. 111), *Hüfen* und *Calmbach* (S. 112) nach *Wildbad* (S. 112; 1 St. 20 Min., ganze Fahrt Baden-Baden-Wildbad 2 $\frac{1}{2}$ -3 $\frac{1}{4}$ St.); außerdem tägl. Verbindung nach *Freudenstadt* (S. 160) geplant. — Ferner im Sommer tägl. Gesellschaftsrundfahrten mit großen Kraftwagen (Auskunft im Automobilreisebureau, Lichtentaler Str. 10; Nachmittagsfahrt 60 *M.*, Tagesfahrt 120 *M.* die Person): nach Plättig-Sand-Hunds-*eck* (S. 131)-Raumünzsch (S. 135)-Gernsbach (S. 133; $\frac{1}{2}$ Tag); nach *Herrenalb* (S. 110) und zurück ($\frac{1}{2}$ Tag); nach *Freudenstadt* (S. 160)-Kniebis (S. 143)-Allerheiligen (S. 139; 1 Tag); nach *Wildbad* (S. 112)-Enzklosterle (S. 136)-Rote Lache (S. 135; 1 Tag), usw.

Städt. Verkehrsamt, Augustaplatz 1 (Pl. C 3). — **Reisebureaus**: *W. Langguth* (Norddeutscher Lloyd), Lichtentaler Str. 10 (Pl. C 3); *F. W. Schick-Nauth* (Hamburg-Amerika-Linie), Luisenstr. 2, am Leopoldsplatz (Pl. C 3); *Falk & Grootz*, im Kurgarten.

Bei beschränkter Zeit (1 Tag): Kurhaus (S. 122), Garten am neuen Schloß (S. 122), altes Schloß (S. 125), Lichtentaler Allee (S. 123), Kurgartenkonzert (S. 122). Daran reihen sich die schönen Spaziergänge und Fahrten auf den *Merkur* (S. 126), zur griechischen Kapelle (S. 124), über die Felsen (S. 125) nach *Ebersteinburg* (S. 127), nach *Eberstein*schloß (S. 134), zum *Gerdlsauer Wasserfall* (S. 129), usw.

Baden, zur Unterscheidung von *Baden* bei *Wien* und *Baden* in der Schweiz *Baden-Baden* genannt, mit 25510 Einw., liegt am nordwestl. Eingang des Schwarzwalds, in einem Kesseltal zwischen prächtig bewaldeten Bergen, am *Oosbach*, der in alter Zeit Alemannen von dem rheinischen Frankenlande schied. An landschaftlicher Schönheit wetteifert es mit *Freiburg* und *Heidelberg* um den Ruhm des schönsten Punktes am Oberrhein und ist nach *Wiesbaden* der besuchteste deutsche Kurort (einschließlich der Durchreisenden jährlich etwa 70000 Gäste). Der Zustrom der Fremden dauert von April bis Oktober und erreicht seine Höhe von Mitte Juni bis in den September hinein. Die meisten Kuranstalten, das Kurhaus, einige der großen und alle kleineren Gasthöfe sind auch im Winter geöffnet.

Die Heilquellen waren schon den Römern bekannt (S. 122); römische Meilensteine bezeugen den Stadtnamen *Aquae Aureliae*. Gegen Ende des xi. Jahrhunderts wird das alte Schloß Sitz des Fürstenhauses der *Zähringer*; Hermann II. († 1130) erscheint hier zuerst (1112) unter dem Titel Markgraf von „Baden“. Markgraf Christoph I. (1475-1527) erbaute seit 1479 das neue Schloß; seine Söhne Bernhard und Ernst gründeten 1535 die *Baden-Badener* und die *Ernestinische* (später *Baden-Durlacher*) *Linie*. Sitz der letzteren war anfänglich Pforzheim, 1565-1715 Durlach, seitdem Karlsruhe (vgl. S. 64). Im Dreißigjährigen und besonders im Pfälzischen Kriege (1689) litten die Stadt Baden und beide Schlösser sehr. Der kriegsgerische Markgraf Ludwig Wilhelm (1677-1707), der „Prinz Ludovicus“ des Volksliedes, der 1683 am Entsätze Wiens teilnahm und als kaiserlicher Feldherr 1691 die Türken in der Schlacht bei Słankamen schlug, verlegte 1706 seine Residenz nach Rastatt (S. 76). Badens Aufschwung als Kurort fällt in den Anfang des xix. Jahrhunderts. 1808 wurde das erste „Konversationshaus“ eröffnet (S. 122) und zugleich die Spielbank eingerichtet, welche die elegante Welt aus ganz Europa hier zusammenführte und bis 1872 bestand. Jetzt tritt die Bedeutung seiner Heilquellen mehr in den Vordergrund.

Die enggebaute Altstadt, um die sich besonders nach W., S. und O. die neueren Viertel mit einem weiten Kranz von Landhäusern legen, zieht sich, z. T. mit Treppenwegen, auf dem r. Ufer des Oosbaches an einer Vorhöhe des Battert hinan, deren Kamm das neue Schloß krönt, während sich am Südabhange die kath. Pfarrkirche erhebt.

Die gotische *Pfarr- oder Stiftskirche* (Pl. C 2; 181m ü. M.; morgens immer offen), „erbaut im vii. Jahrh., zur Stiftskirche erhoben 1453, durch Feuer zerstört 1689, repariert 1753, in ursprünglicher Bauweise wieder hergestellt 1866“, enthält im Chor bemerkenswerte Grabmäler der Markgrafen von Baden, seit Bernhard I. († 1431); hervorzuheben l. vom Hochaltar in einer gotischen Nische das Bronzegrabmal des Bischofs Friedrich von Utrecht († 1517), Bruders des Markgrafen Christoph I., sowie r. das barocke Kolossalgrabmal des großen Markgrafen Ludwig Wilhelm (s. oben). Der Westturm ist in seinen unteren Teilen noch romanisch. — Der Westseite gegenüber liegt das *Rathaus* (Pl. C 3), ehemals Jesuitenkollegium, 1809-24 „Konversationshaus“. An den l. vom Rathaus zur Gernsbacher Straße hinabführenden „Jesuitenstafeln“ steht seit 1916 ein rolandartiges, 13m hohes *Bismarckdenkmal*, von O. Kiefer.

Im NO. der Stiftskirche, am südöstl. Abhang des Schloßbergs, entspringen die *Thermalquellen*, deren bedeutendste in zwei Stollen, dem *Hauptstollen* und dem *Kirchenstollen*, vereinigt sind und täglich an 500 000 Liter Wasser geben. Das Wasser ist 44-69° C warm und hat nur 3‰ feste Bestandteile, hauptsächlich Kochsalz, sowie etwas Lithium und Spuren von Arsenik; die *Büthenquelle* unterhalb des Rathauses ist stark radiumhaltig (S. 123). An das Quellengebiet lehnen sich große Badehäuser an.

Das *Friedrichsbad* (Pl. C 2; Preise und Besichtigung s. S. 119), 1869-77 nach Plänen Dernfelds aufgeführt, mit reichem bildnerischen Schmuck von Moest, Baur u. a., wird im Sommer nur von Herren,

im Winter auch von Frauen benutzt und enthält neben Bädern jeder Art auch Anlagen für elektrische Behandlung und Heilgymnastik. — Östl. das **Kaiserin-Augusta-Bad** (Pl. C2; s. S. 119), 1891/92 nach Durms Plan erbaut, mit bildnerischem Schmucke von Hör, ähnlich wie das Friedrichsbad eingerichtet, für Frauen bestimmt, aber nur im Sommer geöffnet. In dem prächtigen Treppenraum ein Fries von Gleichauf.

Zwischen den beiden Badehäusern sind unter dem Römerplatz Reste *römischer Bäder* zugänglich gemacht (10-11 Uhr, 50 Pf.; am Augustabad führt eine Treppe hinab). — Nördl. begrenzt den Platz das *Institut zum h. Grab*, mit Kirche.

Östlich vom Augustabad die altkatholische *Spialkirche* und der *alte Friedhof* (Pl. D2), jetzt Anlage, wo ein schönes Kruzifix von Niklaus von Leyden (1467) und ein spätgotischer „Ölberg“ mit Steinbildwerken erhalten sind. L. am Fuße des Schloßbergs das *Inhalatorium*, daneben das *Landesbad* für Unbemittelte.

Das *neue Schloß* (Pl. C2; 212m), auf der Höhe n. über der Stadt, erreicht man am bequemsten von der Stiftskirche (S. 121) aus durch die Schloß- und Burgstraße. Es wurde 1479 angelegt, 1530 und um 1570-80 vergrößert, 1689 stark zerstört, dann teilweise hergestellt, seit 1842 als Sommerresidenz der Großherzöge eingerichtet. Jetzt ist es zeitweilig Wohnsitz der großherzoglichen Familie und unzugänglich. — Der hübsche *Schloßgarten*, mit Aussichtsterrasse an der Südseite des Schlosses, ist stets geöffnet (Eingang an der NO.-Ecke des Schlosses).

Das Leben der Badewelt bewegt sich fast ausschließlich in den neueren Stadtteilen, sowie in den prächtigen *Parkanlagen*, welche sich am linken Ufer des Oosbaches ausdehnen und im Kurgarten beim Kurhaus ihren Mittelpunkt haben.

Das *Kurhaus* („Konversationshaus“; Pl. B3; 161m) mit seinem schlichten Säulenvorbau wurde 1824 von Weinbrenner (S. 64) erbaut und 1854 vergrößert. Die Gesellschaftssäle des Nordflügels erhielten durch Pariser Künstler ihre reiche Innenausstattung. Der südliche Flügel mit den Wirtschaftsräumen, Lese-, Konzert- und Theatersälen (S. 119) ist 1912-17 von A. Stürzenacker erneut worden. — Vor dem Kurhaus finden die Kurkonzerte statt (S. 119; bei schlechtem Wetter im Konzertsaal); Sonntags, wenn die weitere Umgebung (Karlsruhe usw.) zahlreiche Gäste sendet, ist es oft über-voll. Hübscher Blick auf das Schloß Hohenbaden. Die südliche Hauptallee beim Eingang von der Leopoldsbrücke her ist mit feinen Kaufbuden besetzt.

Nördl. vom Kurgarten liegt die *Trinkhalle* (Pl. B3), 1839-42 von Heinr. Hübsch aufgeführt, namentlich morgens 7½-8½ Uhr belebt. Das Giebelrelief zeigt die Quellnymphe von Leidenden umgeben. Die Fresken von Götzenberger haben vierzehn Schwarzwaldsagen zum Gegenstand. — In den Anlagen vor der Trinkhalle eine Marmorbüste *Kaiser Wilhelms I.*, von J. v. Kopf, 1875.

Zwischen dem Kurhaus und dem Hot. Meßmer steigt die Werderstraße bergan. In ihr r. das Atelier des 1903 verst. Bildhauers *Jos. v. Kopf* (Juli-Okt.: Eintritt So. 11-12, 3-6, Di. Do. 3-6 Uhr, frei).

Südl., am Anfang der Lichtentaler Allee (s. unten) r., das 1861 erbaute *Landestheater* (Pl. B 3); daneben die *Gemäldeausstellung* (ehem. Kunsthalle; Pl. B C 3; S. 119), der *Internationale Klub*, während der Rennen (S. 119) der gesellige Mittelpunkt, und weiterhin das 1907/9 errichtete *Kunstaustellungsgebäude* (Pl. B 4; S. 119). Weiter an der Lichtentaler Allee eine Marmorbüste der *Kaiserin Augusta*, von Kopf (1894).

Jenseit der Leopoldsbrücke l. das *Palaisgebäude* (ehem. Pal. Hamilton; Pl. C 3), das städt. Ämter beherbergt. Im Seitenflügel das *Büthenquell-Emanatorium*, wo das radiumhaltige Wasser (S. 121) verdunstet zu Inhalationskuren verwendet wird. Die *städtischen historischen Sammlungen* im Hintergebäude, an der Inselstraße, enthalten u. a. römische Funde von *Aquae Aureliae* (S. 121; S. 119). So. 11-12 $\frac{1}{2}$, Di. Mi. Do. 10 $\frac{1}{2}$ -12 $\frac{1}{2}$ Uhr frei, im Winter nur So. Do.).

Den nahen Leopoldsplatz (Pl. C 3) schmückt ein Standbild des *Großh. Leopold* († 1852). Rechts die *Post*. — Östl. schließt sich die baumbepflanzte Sophienstraße an; in der Mitte der Thermalwasser spendende *Reiherbrunnen*. — Südl., auf dem Ludwig-Wilhelm-Platz, die zweitürmige *evang. Kirche* (Pl. C 4) und, an der Lichtentaler Straße, die *russische Kirche* (Pl. C D 5), mit blauer Kuppel. — Am südwestl. Abhang der Friedrichshöhe der *Friedhof* (Pl. D 4) und östl. davon die Verbrennungshalle (1909).

Gegenüber, auf dem l. Ufer des Oosbachs, führt die *Lichtentaler Allee (Pl. B 3, 4-C 5, 6) südwärts, die glänzendste Promenade Badens, besonders in den Nachmittagsstunden von Spaziergängern, Reitern und Wagen belebt. Ihre prächtigen alten Bäume sind von Blumenanlagen und Gebüsch umgeben. Links schließen sich jenseit des Baches große Gasthöfe und weiterhin die *Gönnner-Anlage* (Pl. C 5) an, ein stilisierter Garten nach Max Längers Entwurf (1909), mit Laubengang und zwei Schmuckbrunnen, dem Josefinenbrunnen von Floßmann und dem Belzerbrunnen von Bermann. Rechts am Bergabhang viele Landhäuser. Ungefähr 6 Min. vom Theater, bei dem sog. Alleehaus (Nr. 10), gehen r. die Straßen nach dem Fremersberg und nach der Yburg ab (S. 128; Straßenbahn s. S. 120). Dann r. die Gartenwirtschaft und Pension *Sorrento* (S. 119); oben am Abhang die *Leopoldshöhe* (226m), mit Blick auf Baden und Oostal. Gleich darauf r. die Gunzenbachstraße, an der, 3 Min. von der Lichtentaler Allee, das Hotel *Gunzenbachhof* (Pl. C 6; S. 118, mit Gartenwirtschaft) liegt.

Auf der oben gen. Fremersbergstraße, dann l. durch die Quettigstraße gelangt man in 20 Min. zur *Molkenanstalt* (Pl. A 5; Erfr.). — Empfehlenswerter Rundgang von 3-3 $\frac{1}{2}$ St.: beim Gunzenbachhof r. die Waldstraße zur *Rappenhalde* hinan und über den Hochbehälter der Wasserleitung zum

Waldhaus Batschari (380m), mit herrlicher Aussicht; weiter jenseit des *Korbmatfelsen* (448m) r. hinab zum *Korbmatfelsenhof* (S. 128; Straßbahn s. S. 120) und über die *Moltkestraße*, den *Friesenberg* und die griech. *Kapelle* (s. unten) zur *Trinkhalle* (S. 122) hinab.

Am Ende der *Allee*, $\frac{1}{2}$ St. vom *Kurhaus*, auch mit der *Straßenbahn* (S. 120) durch die *Lichtentaler Straße* zu erreichen, liegt *Lichtental* (186m; Gasth. s. S. 118), jetzt ein Stadtteil von Baden. Es hat seinen Namen von dem 1245 durch *Irmengard*, Enkelin *Heinrichs des Löwen*, Witwe *Hermanns V. von Baden*, gestifteten *Kloster Lichtental* (gleich r. jenseit der *Brücke*), das unter dem besonderen Schutze der *Markgrafen* stand und noch von *Zisterzienserinnen* bewohnt wird. Die einschiffige Kirche enthält im Chor 1. das schöne Grabmal der *Stifterin* († 1260), von *Wölfelin von Rufach* (xiv. Jahrh.). Neben der Kirche, durch einen *Torbogen* mit ihr verbunden, die fürstliche *Totkapelle*, got. Stils, 1288 gegründet, 1915 wiederhergestellt; im Innern markgräfl. Grabmäler, u. a. das *Rudolfs VI.* († 1372), und zwei stark aufgefrischte *Altarbilder* der *oberrhein. Schule*, *Martortod* der h. *Ursula* und *Himmelfahrt* der h. *Maria Magdalena* (1496). Nördlich vom *Kloster* die *evang. Kirche*. Der tannenbewachsene *Cäcilienberg* (230m), unmittelbar hinter dem *Kloster*, ein Vorsprung des *Kloster- oder Leisbergs* (414m), mit burgartigem *Landhaus* am *Ostabhäng*, bietet hübsche *Spaziergänge* und *Aussichten*. Auf dem Vorsprung zwischen dem *Beurener* und *Geroldsauer Tal* ist die 1869 erbaute *kath. Pfarrkirche* weithin sichtbar. — Nach *Geroldsau*, der *Fischkultur* usw. s. S. 128/129.

Auf der Höhe der *Seelach* (275m), von der *Endhaltestelle* der *Straßenbahn* in 25 Min. zu ersteigen (bei der *Pfarrkirche* *Fahrweg* r., *Fußpfad* l.; beide Wege führen bei der S. 119 gen. *Binswangerschen Naturheilanstalt* vorüber), ein stattliches *Landhaus* in *großem Park*; etwas unterhalb an der *Straße* eine *Wirtschaft* mit *Aussichtsterrasse*. — Auf dem breiten *Fahrweg* weiter bergan erreicht man, der *Badener Wasserleitung* folgend, über die *Steimersackerhütte* (515m) in $\frac{1}{4}$ St. den *Scherrhof* (677m), von wo *Fußwege* in $\frac{1}{2}$ St. zur *Badener Höhe* (S. 131) aufsteigen.

Auf dem *Michaelsberge*, nordwestl. über der *Badener Trinkhalle*, erhebt sich die *griechische Kapelle* (Pl. AB2; 207m), 1863-66 nach *Plänen* des *Münchener Leo v. Klenze* erbaut; im Innern *Grabmäler* der *moldauischen Bojarenfamilie Michael Stourdza* (Eintritt tägl. 9-12, 1-5 Uhr, 1 *M.*; Schlüssel gegenüber in dem *Hause Nr. 2*). — Unweit südl. die 1873 erbaute *Burg Solms* (Pl. B3). — Weiter aufwärts der bewaldete *Friesenberg* (289m), sowohl auf der *Werderstraße* (S. 123) oder der *Beutigstraße*, wie von der *griech. Kapelle* aus zu erreichen, mit schönen *Aussichten* auf *Baden*. — Die *Beutigstraße* zieht sich bis zum *Kreuz auf dem Beutig* (Pl. A4; 229m), gegenüber dem *Kruppschen Schloß Villa Meineck*. Weiterhin, l. von der *Moltkestraße*, das besuchte *Luftkurhotel Gretel* (S. 118; mit *Kaffeewirtschaft*); 25 Min. vom *Kurhaus* das *Hotel Kaiserin Elisabeth*. Die *Moltkestraße* mündet bei den *Hotels Früh* und *Korbmatfelsenhof* auf die *Fremersbergstraße*, s. S. 128. — Be-

queme Waldwege führen vom Friesenberg nach dem *Waldsee* (190m), im Tal des *Michelbaches*, das sich zwischen Friesenberg und Friersberg (S. 128) nach N. zieht und unterhalb des Badener Bahnhofs in das Oostal mündet.

Umgebung von Baden-Baden.

Zum alten Schloß (1 St. von der Stadtmitte; vgl. Plan C 2, D 2, 1 und die Karte) führen die *Zähringer-Straße* und weiterhin ein Fahrweg nördl. bergan, zunächst zwischen Wiesen und Obstgärten, dann durch duftigen Tannenwald; Fußgänger wählen zum Aufstiege besser die Schloßstraße (S. 122) und folgen oberhalb des Schloßgartens den die Kehren der Straße abschneidenden Fußwegen. Etwa halbwegs l. etwas abseits der Felsvorsprung *Sophienruhe* (325m). Beim *Eberbrunnen* (335m) kreuzt der Fußweg wieder die Straße (der an der nächsten Kehre der Straße l. geradeaus abweigende Weg führt nach dem Kellersbild, s. S. 126). — Vom Bahnhof folgt man der Leopoldstraße, im O. des Schießhauses vorbei (vgl. Pl. B 1), dann bei Beginn des Waldes dem „Belzerweg“ und weiterhin den Wegweisern: $\frac{3}{4}$ St.

Das *alte Schloß (*Hohenbaden*, 403m; gute Wirtsch., schattige Sitze) liegt auf einem Vorsprung des Battert. Spuren von Ringwällen auf dem Gipfel des Battert beweisen, daß dort in vorrömischer Zeit wahrscheinlich Kelten einen Zufluchtsort gehabt haben. Die ältesten Teile der Burg selbst, die Oberburg oder der Hermannsbau mit dem Bergfried gehen auf das Ende des xi. oder den Anfang des xii. Jahrh. zurück. Bis zum Bau des neuen Schlosses (S. 122) hatten die Markgrafen von Baden hier ihren Sitz. Der sog. Rittersaal oder Bernhardsbau unten r. ist aus dem Anfang des xv. Jahrhunderts. Um die Mitte des xv. Jahrh. wurde der Wohn- oder Jakobsbau, zwischen Oberburg und Rittersaal, hinzugefügt. Bereits im xvi. Jahrh. begann der Verfall. Im ersten Viertel des xvii. Jahrh. wurde das Schloß durch einen Brand zur Ruine. Von der Plattform des Turmes (471m; Schlüssel in der Wirtsch., 20 Pf.) und vom Mauerkranz unterhalb herrliche *Aussicht in das Rheintal von Speyer bis weit über Straßburg (letzteres selbst ist verdeckt), im Vordergrund das reizende Tal von Baden mit seinen hellen Landhäusern, umhegt von Laub- und Nadelwäldern, im S. der Schwarzwald mit der Badener Höhe (Morgenbeleuchtung günstig).

Um den Gipfel des *Battert* (563m) ziehen sich südl. steil abfallend die *Felsen*, vielfach zerklüftete Porphyrmassen, z. T. in den seltsamsten Formen durcheinander geworfen. Vorn an der Schloßterrasse, sowie hinten, dem innern Eingang zum Schloß gegenüber, zeigen Wegweiser hin. Der schönste Punkt, 20-25 Min. vom Schloß, ist die *Felsenbrücke*, mit Aussicht. Bequemer ist der Weg, der ebenfalls vorn von der Schloßterrasse in ziemlich gleicher

Höhe am Fuß der Felsen hinführt: $\frac{1}{4}$ St. Wegeteilung; hier r. und nach 10 Schritten entweder l. Fußpfad nach Ebersteinburg (20 Min.) oder r. weiter („Teufelskanzel und Merkur“) zur alten Gernsbacher Landstraße, s. S. 127. — Der Fahrweg vom Schloß nach Ebersteinburg führt auf der Nordseite des Battert hin.

$\frac{3}{4}$ St. nordwestl. vom Alten Schloß, auf dem Hardberg (373m), der *Dreiburgen-Blick* (Altes Schloß, Ebersteinburg, Yburg), von Baden sowohl auf dem S. 125 angedeuteten Wege über das *Kellersbild* (290m), wie auch über Badenscheuern (S. 76), jenseit der Bernhardskirche (von 1913) r. hinan, zu erreichen.

Schöne Waldwege führen vom Alten Schloß über das *Kellerskreuz* (326m) und von Ebersteinburg (vgl. den oberen Rand der Karte; zuletzt eine Strecke außerhalb des Waldes) in 2 St. nach dem Lustschloß *Favorite* (129m), welches 20 Min. südwestl. vom Bahnhof Kuppenheim (S. 133) in einem schönen Park gelegen ist. Das Schloß wurde von der Markgräfin *Sibylla Augusta*, Witwe des Markgrafen Ludwig Wilhelm, 1725 im Barockstil erbaut und von ihr, nachdem sie 19 Jahre lang die Vormundschaft über ihre Söhne geführt, von 1727 an bewohnt. Jetzt ist es Staatsbesitz. Das Innere (tägl. 8-12, 2-6 Uhr, 1 *M*) ist mit Möbeln, Bildern, Porzellan, Gläsern aus jener Zeit ausgeschmückt; die Porzellansammlung ist eine der bedeutendsten Deutschlands (u. a. prächtige Fayenceschüsseln in Tierformen). Beim Hausmeister Erfrischungen.

Auf den Merkur, den höchsten Berg bei Baden, führt seit 1913 eine Drahtseilbahn, s. S. 120. Der untere Bahnhof (287m), zu dem die Straßenbahn (S. 120) vom Leopoldsplatz durch neue, von Landhäusern begleitete Straßen, zuletzt beim Hochbehälter der städt. Wasserleitung auf der *Friedrichshöhe* (270m) und dem Waldcafé (S. 119) vorbei in 18 Min. hinansteigt, liegt im *Mercurwald*. Von da führt die Drahtseilbahn über die Haltestelle Aussichtsplatte (427m; beim Rundweg, s. S. 127) am Westabhang des Bergkegels hinan zum oberen Bahnhof (657m). — Wagen brauchen auf dem Fahrweg am Westabhang des Berges von der Sattelhöhe der alten Gernsbacher Straße (S. 127) r. bergan, unweit der Teufelskanzel (S. 127) und der Aussichtsplatte (s. oben) vorüber zum *Binsenwasen* (518m), dem Sattel zwischen Merkur und kleinem Staufenberg, dann l. in Windungen hinan kaum 1 Stunde bis zur Höhe. — Fußgänger steigen am kürzesten ($1\frac{3}{4}$ -2 St. vom Leopoldsplatz) über die Scheibenstraße (Pl. CD3) zur Friedrichshöhe (s. oben), dann der Straßenbahn nach und kurz vor ihrem Endpunkt r. (Wegw.) durch prächtigen Wald hinan zum Binsenwasen (s. oben); zahlreiche Wegweiser (auch l. nach der Teufelskanzel, r. nach dem Müllenbild). Von Lichtental wendet man sich beim Gasth. z. Kreuz l. hinauf, den *Schafberg* (321m) zur R. lassend, und weiter die *Falkenhalde* hinan ebenfalls zum Binsenwasen. — Wenige Schritte vom oberen Bahnhof der Drahtseilbahn liegt auf dem Gipfel des *Merkur* oder *Großen Staufen* (669m) die große *Gastwirtschaft, mit Glasterrasse, Sitzen im Freien und 30m hohem Aussichtsturm (Anzug auf- und abwärts 30 Pf., nur aufwärts 20 Pf.); der *Rundblick ist umfassender als vom alten Schloß: im W. Baden-Baden, darüber der Fremersberg, l. davon die Yburg; zwischen beiden im Hintergrund Straßburg;

weiter l., im S., der Turm auf der Badener Höhe; im N. über Ebersteinburg das Haardtgebirge und r. davon der Odenwald, im Vordergrund das Murgtal, über dem r. im SO. der Hohlorturm erkennbar ist. Den Namen hat der Berg von einem hier gefundenen römischen Votivstein, der an der Südseite des Turms eingemauert ist. — Auf halber Höhe der Drahtseilbahn, bei der S. 126 gen. Haltestelle Aussichtsplatte vorüber, umzieht der aussichtreiche *Rundweg* in Form einer 8, deren Schnittpunkt am Binsenwasen (S. 126) liegt, den Merkur und den *Kleinen Staufenberg* (623m). Vom Binsenwasen läuft fast eben ein Arm des Merkurfahrwegs westl. um den Kleinen Staufenberg und mündet am Müllenbild (S. 129) in die neue Fahrstraße nach Gernsbach, s. S. 128. Fußgänger erreichen Gernsbach über Staufenberg (S. 129), wenn sie sich auf dem Binsenwasen östlich wenden (Wegw.): $1\frac{1}{4}$ Stunde.

Nach Ebersteinburg (4,2 km) führt von Baden die alte Gernsbacher Landstraße (Pl. D 2) in dem Tal zwischen Battert und Merkur östl. bergan. Fußgänger wählen jenseit der Seufzerallee (Pl. D 2) beim Feuerwehrsteighaus, 10 Min. vom Alten Friedhof (S. 122), entweder den Fußweg l., der beim „Radiumbrunnen“ vorbei in $\frac{3}{4}$ St. zur *Engelskanzel* (386m), mit einem Granitkreuz, führt, oder 3 Min. jenseit des Feuerwehrsteighauses den Weg r. über den Bach zur ($\frac{3}{4}$ St.) *Teufelskanzel* (379m), mit einem Denkstein für Kaiser Wilhelm I.; beide Aussichtspunkte liegen wenige Minuten l. und r. von der Straße, kurz vor der Sattelhöhe (372m), mit dem *Gasth. zur Wolfsschlucht*. Hier Wegekreuzung: die Straße geradeaus teilt sich nach 5 Min. und führt einerseits nach Gernsbach, vgl. S. 129, andererseits über *Selbach* (204m) nach *Ottenuau* (5km; S. 133), r. geht es durch Wald nach dem Merkur und Müllenbild (s. S. 129; empfehlenswert als Rückweg über den Merkurwald und die Friedrichshöhe, s. S. 126), l. bei dem Sanatorium Ebersteinburg für lungenkranke Damen (S. 119) vorbei nach dem Dorf Ebersteinburg. Wenig weiter zeigt l. ein Wegweiser bergab in die romantische *Wolfsschlucht*.

Vom Dorf *Ebersteinburg* (426m; Gasth.: Krone, Hirsch, beide im Dorf, Kurhaus Waldfrieden, mit Gartenwirtschaft, am Fuß der Ruine, alle einfach) ersteigt man in $\frac{1}{4}$ St. den einzelnen Bergkegel, welchen die Ruine **Ebersteinburg* oder *Alteberstein* (489m) krönt; oben gute Wirtschaft; vom Turm (10 Pf.) Aussicht. Die Burg erhebt sich auf römischen Grundmauern; der jetzige Bau ist aus dem XII. u. XVI. Jahrhundert. Sie war Sitz des gräfl. Geschlechtes v. Eberstein, von denen sie an die Markgrafen von Baden kam. Die Sage von der tapferen Verteidigung der Burg gegen Kaiser Ottos I. Überfall ist aus Uhlands Gedicht bekannt.

Zum Fremersberg benutzt man die Straßenbahn (S. 120, „Tiergartenlinie“) durch die von der Lichtentaler Allee r. abzwei-

gende, S. 123 erwähnte „Fremersbergstraße“ (Pl. A 5) bis zu ihrem Endpunkt (1,5 km vom Alleehaus) bei den Gasthöfen *Früh* und *Korbmattfelsenhof* (252 m; S. 118, beide mit Gartenwirtschaften). Hier Wegeteilung: l. die Hermann-Sielcken-Straße (zum Korbmattfelsenhof und zur Yburg, s. unten), r. geht ein Fußweg zum Waldsee (S. 125; 20 Min.) und die Moltke- und Werderstraße beim Hot. Kaiserin Elisabeth vorüber zum Kurhaus (S. 122) hinab; geradeaus l. die Varnhalter Straße zur Yburg (s. unten), r. zum Fremersbergturn. An dieser liegt, 5 Min. weiter, das *Luftkurhotel Selighof* (S. 118). Nach weiteren 8 Min., bei Beginn des Waldes, zweigt r. der die Kehren des Fahrwegs mehrfach kreuzende Fußweg ab, auf dem man in $\frac{3}{4}$ St. den 20 m hohen Aussichtsturm auf dem **Fremersberg** (524 m) erreicht; dabei eine einfache Gastwirtschaft. Zurück entweder über den Waldsee (S. 125) nach Baden ($1\frac{1}{2}$ St.) oder über das *Jagdhaus* (241 m; $\frac{3}{4}$ St.), wo eine besuchte Gastwirtschaft, mit schönem Blick nach der Rheinebene und dem Straßburger Münster, $1\frac{1}{4}$ St. von Baden.

Ein beliebtes Ausflugsziel ist die Ruine *Yburg*. Wagen benutzen entweder die Yburg-Straße, die vom Alleehause (S. 123), zunächst mit Aussicht, zwischen Landhäusern und Gärten bergan steigt, den Ostabhang des *Korbmattkopfs* (513 m) in prachtvollem alten Tannen- und Laubwald umzieht und zuletzt bei der Hütte auf der *Lache* (446 m) vorüberführt, einem schmalen Sattel, wo zahlreiche Wege auseinandergehen, oder die oben gen. Fremersbergstraße und die Varnhalter Straße am Westabhang des Korbmattkopfs hin. — Fußgänger ($1\frac{1}{2}$ St. vom Endpunkt der „Tiergartenlinie“ der Straßenbahn, S. 120) schlagen den von der Hermann-Sielcken-Straße, 50 Schritte vom Hotel Früh (s. oben) r. abzweigenden Fußweg ein (Wegw.; l. etwas unterhalb der Hermann-Sielcken-Straße das Kurhaus Schirmhof, S. 118, am *Sauersberg*). Nach $\frac{1}{4}$ St. kommt von l. der S. 124/25 gen. Rundweg vom Korbmattfelsenhof und dem Waldhaus Batschari herab. 12 Min. weiter die *Wernershütte* (415 m), mit Aussicht. Nach nochmals 15 Min. erreicht man den Fahrweg unweit der Lache (s. oben), auf dem man weiterhin bleibt. Von hier zur Yburg $\frac{1}{3}$ km⁴. Die *Yburg* (517 m) war wie die Ebersteinburg ursprünglich ein altrömischer Wart- und Verteidigungsturm. Gutes Gasthaus mit Glatterrasse; vom Turm (10 Pf.) weite Aussicht auf die Schwarzwaldhöhen und die Rheinebene, vorm. am schönsten. Von der Yburg nach Steinbach (S. 76) $\frac{1}{4}$ St.

Nach Gernsbach (S. 133) braucht man von Baden auf der neuen Straße über Lichtental (S. 124; 10,5 km) $2\frac{1}{2}$ - $2\frac{3}{4}$ Stunden. Sie durchzieht jenseit Lichtental die zugehörigen Dörfer *Unter- und Ober-Beuern* (Gasth. Waldhorn; über der Tür der Sandsteinkopf eines ehem. Wirtes, von dem 1869 in Baden-Baden verstorbenen französ. Bildhauer J. P. Dantan). Nach 2,5 km von der Endhaltestelle

der Straßenbahn erreicht sie an der Abzweigung der r. nach Gaisbach-Forbach führenden neuen Straße (S. 135) die kühl und schattig gelegene „Fischkultur“ oder *Fischzuchtanstalt Gaisbach* (267m), mit guter Wirtschaft (auch 15 Z., P. von 35 *M* an), ein beliebtes Ausflugsziel von Baden. Die Gernsbacher Straße berührt 10 Min. von der Fischkultur den Weiler *Müllenbach* und steigt 5 Min. weiter bei dem Gasthaus z. Schloß Eberstein in starker Kehre in den Wald (r. kürzerer Fußweg) bis zum *Müllenbild* (381m; 7km von Baden; l. Fahrweg vom Merkur, 4km, s. S. 127). Hier teilt sich die Straße: links bergab nach (4,1km) Gernsbach, rechts auf der Höhe weiter nach (5,1km) Schloß Eberstein, s. S. 134. — Der alte Weg (2 St.) ist bis zur Sattelhöhe (372m) zwischen Teufels- und Engelskanzel S. 127 beschrieben. Bergab öffnet sich bald die Aussicht ins Murgtal. Nach etwa 25 Min., wieder etwas steigend, r. das *Neuhaus*, ein einsames Wirtshaus (358m). Die Straße senkt sich und führt nach 10 Min. mit scharfer Kehre r. ins Tal nach ($\frac{1}{4}$ St.) *Staufenberg*, mit großer Erdbeerzucht, von wo man noch $\frac{1}{2}$ St. bis Gernsbach braucht. Fußgänger können bei der Kehre geradeaus am Waldrand direkt hinabsteigen (40 Min.). *Gernsbach* (6km von der Sattelhöhe) s. S. 133.

Die Geroldsau ist ein vom *Grobbach* durchflossenes waldumsäumtes Wiesental, das sich sw. von Lichtental (S. 124; beim Gold. Löwen r.) öffnet, mit der ($\frac{1}{4}$ St. von der Straßenteilung) Gartenwirtschaft *Geroldsauer Mühle* (202m; auch Z.) und dem langgestreckten Weiler *Geroldsau* (226m; Gasth.: Auerhahn; Hirsch). Etwa 3km von der Straßenteilung und der Endhaltestelle der Straßenbahn in Lichtental, 2 Min. jenseit des Auerhahns, teilt sich die Straße: rechts über *Malschbach* (265m) in 2 St. nach Neuweiler (S. 76; 9,3km von Lichtental). Wir bleiben links. Schöner als die Straße ist der 3 Min. jenseit der Brücke über den Grobbach r. abzweigende Fußweg am rechten Ufer des Baches aufwärts. 4,3km von Lichtental der *Geroldsauer Wasserfall* (302m; Wirtschaft).

Vom Geroldsauer Wasserfall nach dem Plättig ($\frac{1}{4}$ -2 St.; Wagen 3 St.; vgl. die Karte S. 107). Die Fahrstraße teilt sich nach $\frac{1}{4}$ St. Der Arm zur R. überschreitet den Grobbach und zieht sich in großem Bogen um den *Lanzenfels* (573m) zum *Schwanenwasen* (S. 130); von da bis zum Oberplättig (S. 131) 3,3km. — Fußgänger folgen der Fahrstraße (oder gleich am Bache aufwärts einem Fußweg, der nach $\frac{1}{4}$ St. die Fahrstraße erreicht) bis jenseit der Brücke und schlagen nach 7 Min. bei der nächsten scharfen Kehre geradeaus l. den schmaleren Fahrweg ein, der über dem l. Ufer des Grobbachs ansteigt (Fußweg an den Grobbachfällen aufwärts) und sich nach 25 Min. gabelt: r. zum Schwanenwasen 8 Min., l. zum Plättig $\frac{3}{4}$ St.

Nach der Badener Höhe (2-2 $\frac{1}{2}$ St.): der Fahrweg ist der bei der Wegeteilung $\frac{1}{4}$ St. vom Geroldsauer Wasserfall am r. Ufer des Grobbachs bleibende Arm zur L., der sich $\frac{1}{4}$ St. weiter l. in das Tal des *Urbachs* wendet, nach $\frac{1}{4}$ St. ihn vor der Einmündung des von l. kommen-

Bädeters Schwarzwald.

den Grimbachs überschreitet und im Urbachtal, zuletzt in zahlreichen Windungen, aufwärts zum Herrenwieser Sattel (879m) führt, wo der Fahrweg nach der Badener Höhe l. abgeht. — Fußgänger wählen $\frac{3}{4}$ St. vom Wasserfall den Weg im Tal des Grimbachs aufwärts; 20 Min. weiter r. Fußweg an den Grimbachfällen hinan, über zwei Fahrwege; oben (nach 20 Min.) folgt man l. 8 Min. dem Fahrweg, dann dem Pfad, der bei einer Hütte (735m) einen Fahrweg kreuzt und in $\frac{1}{2}$ St. den Badener Sattel (878m), von da r. in einer weiteren $\frac{1}{2}$ St. die Badener Höhe (S. 131) erreicht.

26. Das Bühler Tal. Sand, Plättig, Hundseck. Über die Hornisgrinde und den Ruhstein nach Allerheiligen.

Von Bühl bis Oberthal, 6km, Lokalbahn in 25 Min.; von da zu Fuß nach dem Sand oder direkt zur Hundseck $2\frac{1}{2}$ St. (von Baden-Baden s. S. 129); von der Hundseck auf die Hornisgrinde $2\frac{1}{4}$ St.; von da nach Ruhstein $3\text{--}3\frac{1}{2}$ St., weiter nach Allerheiligen $1\frac{3}{4}$ St. — Kraftomnibus von Bühl über (5km) Oberthal, (12km) Wiedenfelsen, (14km) Sand, (15km) Plättig nach (16km) Bühlerhöhe, im Sommer 1 mal tägl. in etwa $1\frac{1}{4}$ Stunden.

Bühl s. S. 76. — Die Lokalbahn umzieht die Stadt und führt, der Straße folgend, in dem von der Bahlott durchflossenen gewerbereichen Bühler Tal aufwärts. — 2km (r.) Kappelwindeck (S. 76), von wo man über Riegel in 1 St. die Ruine Altwindeck (S. 77) besteigt; von da Fahrstraßen über den Bergsattel am Buchkopf und nahe dem Immenstein vorbei nach der Hundseck (S. 131; $2\frac{1}{4}$ St.). — 4km Altschweier, mit neuer Kirche; 10 Min. nördlich das Dorf Affental (S. 76). — 5km Bühlertal (Gasth.: Grüner Baum, Engel), 6km Oberthal, Endpunkt der Bahn (Gasth.: Bahnhofhof); Badischer Hof, 5-6 Min. oberhalb des Bahnhofes an der Landstraße, gut; etwas weiter das Gasthaus z. Wolf, 14 B.).

Die Landstraße gabelt sich: l. nach dem (2 St.) Schwanenwasen (644m; Kurhotel geschlossen; nach Baden-Baden s. S. 129); rechts nach dem Sand und Plättig. Von letzterem Wegarm zweigt 20 Min. von Oberthal r. ein Fahrweg bei dem Kurhaus Buchkopf (440m; $\frac{1}{2}$ St.) nach der Hundseck (S. 131) ab. Weiterhin (8 Min.) r. das Gasth. zum Schindelpeter (335m); l. geht ein schöner Fußweg am Falken- und Föhrenfelsen bergan zum Plättig ($1\frac{1}{4}$ St.; S. 131). Die Straße führt im Wiedenbachtal weiter, zuletzt, 5km von Oberthal, in scharfer Kehre (l. Fußweg nach dem Sand, 40 Min.), dann im Bogen nach dem Kurhaus Wiedenfelsen (693m; 45 Z.), mit schönem weiten Blick talabwärts.

Fußgänger folgen, 7 Min. jenseit des Gasth. Schindelpeter, dem r. abgehenden Fahrwege, auf dem man in 20 Min. zu dem H.-Rest. Gertelbach (456m; 25 B.) an der *Gertelbachschlucht gelangt. Nun auf bequemem Fußpfad in dieser aufwärts; schöne Wald- und Pelzszenerie, von den Fällen des Baches belebt: bis zur Höhe 35 Min.; Wegweiser geradeaus bergan zur Hundseck (40 Min.; S. 131), l. in 5 Min. zur Straße und in weiteren 5 Min. zum Kurhaus Wiedenfelsen.

Die Straße wendet sich jenseit des Kurhauses in scharfer Kehre nördlich (r. der eben erwähnte Fußweg aus der Gertelbachschlucht,