

Badische Landesbibliothek Karlsruhe

Digitale Sammlung der Badischen Landesbibliothek Karlsruhe

**Freiburg im Breisgau und seine Verbindungen mit dem
mittleren und südlichen Schwarzwald**

Verkehrsverein

Freiburg i. Br., [ca. 1903]


[urn:nbn:de:bsz:31-246592](https://nbn-resolving.org/urn:nbn:de:bsz:31-246592)

O 53

A 67

Freiburg im Breisgau

und seine
Umgebung



Herausgegeben vom Verkehrsverein
für Freiburg im Breisgau und den Schwarzwald

© H. Poppen & Sohn, Freiburg i. Br.

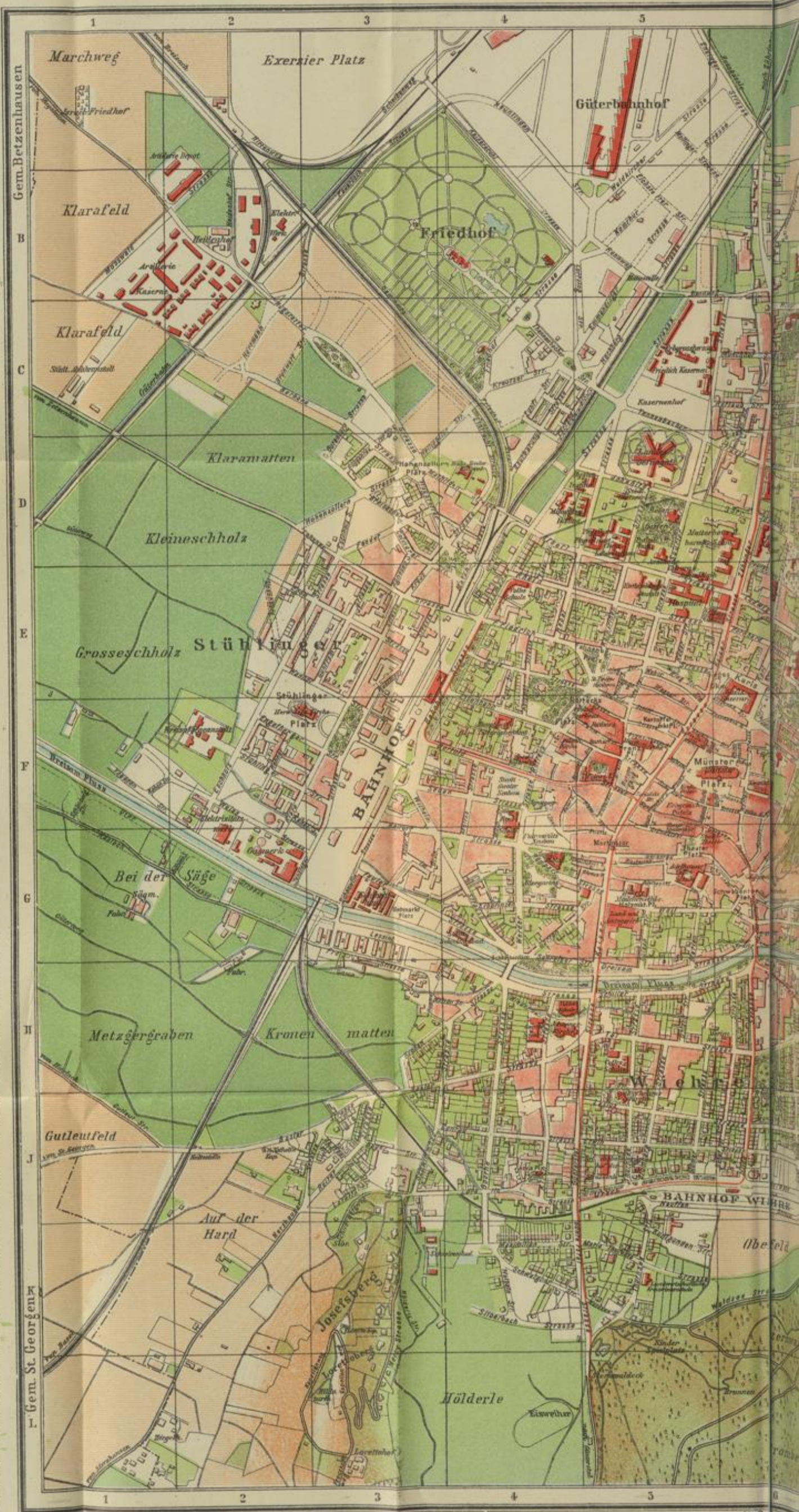
Städt. Bibliothek
Karlsruhe

1
2
3
4
5
6
7
8
9
10
11
12
13
14
15
16
17
18
19
20
21
22
23
24
25
26
27
28
29
30
31
32
33
34
35
36
37
38
39
40
41
42
43
44
45
46
47
48
49
50
51
52
53
54
55
56
57
58
59
60
61
62
63
64
65
66
67
68
69
70
71
72
73
74
75
76
77
78
79
80
81
82
83
84
85
86
87
88
89
90
91
92
93
94
95
96
97
98
99
100

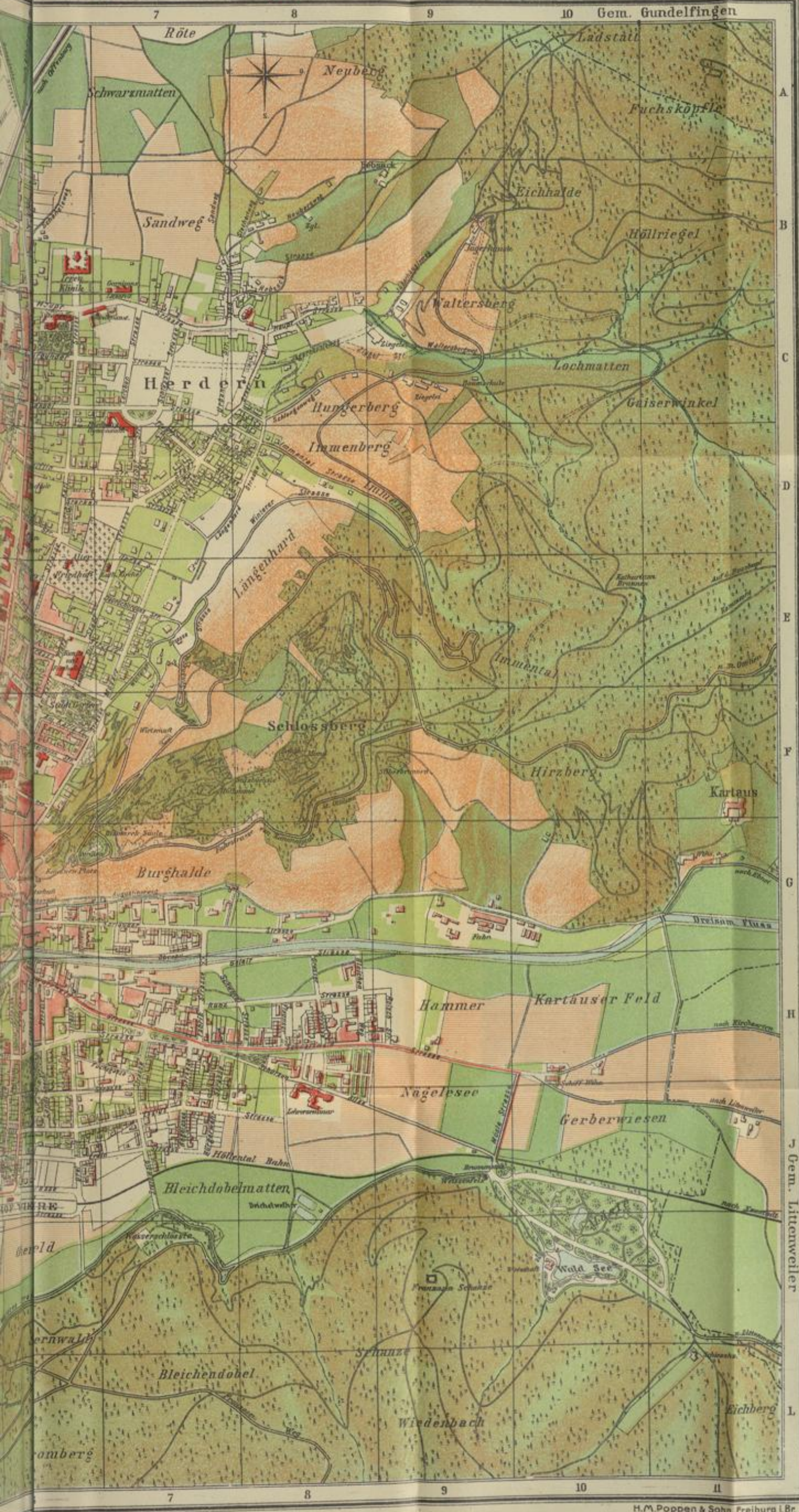
Landesbibliothek
Karlsruhe

Strassen-Verzeichnis.

- Adelhauserstraße O 5
- Adlerstraße O 3
- Agnesenstraße D E 4, 5
- Albertstraße F 4
- Annengäßle C D 2, 3
- Annaplatz J 4, 5
- Augustinergasse G 5, 6, 7
- Augustinerweg F E 3, 4, 3
- Bahnhofstraße C D 2, 3
- Barbarastraße J H 3, 4
- Bayernstraße J H 3, 4
- Baslerstraße G 5, 6
- Bernhardstraße F 4, 5
- Bertholdstraße F D C 4
- Beurbarunstraße E D 4, 5
- Bismarckstraße E D 4, 5
- Bleichweg H 8
- Blumenstraße G 5
- Breisacherstraße D 3, 4
- Brombergstraße J H 5
- Brunnenstraße J F 5
- Brunnwartstraße C 2
- Büggelerstraße D 3
- Bürgerwehrstraße J H 7
- Burgstraße F 6
- Burgunderstraße C 6, 7
- Bursengang F 5
- Buttergasse F 6
- Colombistraße E F 4
- Deuschordensstraße E 6, 7
- Dillengässle E F 6
- Dreherstraße F 5
- Dreikönigstraße H J 6
- Dreisamstraße H 5, 6
- Eckerstraße E D 4
- Egonstraße E 2, 3
- Eichstetterstraße B 5
- Eintrachtstraße D 4
- Eisenbahnstraße F 4, 5
- Eisenstraße F 5
- Emmendingerstraße B C 5
- Endingerstraße A 5, 6
- Engelbergerstraße F 2, 3
- Engelstraße F 5, 6
- Erprinzenstraße J 5, 6, 7
- Eschholzstraße F E 2, 3
- Fabrikstraße H 7
- Fahnenbergplatz E 5
- Falkensteinstraße H 6
- Faulerstraße G 3, 4
- Fedderstraße D C 4
- Ferrandstraße B A 3
- Feuerbachstraße H 8
- Fischerau B 5
- Flauserstraße F 5
- Franziskanerplatz F 5
- Franziskanerstraße H O 3
- Frelaustraße B C D 4
- Friedhofstraße E 4, 5
- Friedrichstraße H 6, 7
- Fuchsstraße G 4, 5
- Gartenstraße F 3
- Gauchstraße H 7
- Gelbststraße H 7
- Gerberau D C 5
- Gießenstraße J H 5
- Glümerstraße K J H 4
- Goethestraße G 6
- Granatgäßle H 8
- Gresserstraße O 5
- Im Grün H J K 4, 5
- Grünwälderstraße E 3
- Günterstalstraße D C 3
- Gutramstraße H J 1
- Gutenbergstraße E 7
- Gulleutstraße C B 2, 3
- Hannsstraße G 2, 1
- Hartmannstraße C 6, 7
- Hastachstraße E D 4, 5
- Hauptstraße B 2
- Hebelstraße D C 3, 4
- Hebsackstraße F 6
- Heidenhofstraße J H 6
- Heiligelstraße A 2, 3
- Hermannstraße C B 5, 6
- Herrenstraße H 3
- Hildastraße D 3
- Hirtenweg D 3
- Hochbergstraße K 4
- Hölderlestraße D 3
- Hohenzollernstraße D 3
- Hohenzollernplatz K 4
- Holbeinstraße C D E 2, 3, 4
- Holzmarktplatz C D E 2, 3, 4
- Hugstetterstraße C D E 2, 3, 4
- Hummelstraße H 3
- Immentalstraße D 8
- Insel G 6
- Jakobistraße C 6, 7
- Jägerhäusleweg C 8, 9
- Johanniterstraße D 5, 6
- Josefstraße D 6
- Kaiserstraße G F E 5, 6
- Kaiserstuhlstraße A B 4
- Karlstraße E D C 6
- Am Karlsplatz F E 6
- Kanalstraße F G 2, 3
- Karthäuserstraße O 6, 7, 8
- Kartoffelmarktplatz F 5
- Kasernenstraße F 6
- Katharinenstraße E D 5
- Kaufhausgäßle L K 2, 3
- Kapellenweg J H 3, 4
- Kirchstraße F E 2, 3
- Klarafeld D E 2, 4
- Kolmarerstraße D E 3, 4
- Komthurstraße B A 5, 6
- Konradstraße G F 6
- Konvikstraße G F 5, 6
- Kopfgäßle F 5
- Kornhausgäßle C 4
- Kreuzerstraße E D 3, 4
- Kreuzstraße E D 3, 4
- Kreuzkopfweg H 3, 4
- Kronenstraße H 3, 4
- Kunigundenstraße K 5
- Landstraße (2) A 6
- Längenhardstraße D 7, 8
- Landknechtstrasse H J 6
- Lehenerstraße D E 3, 4
- Leopoldstraße E 6
- Lerchenstraße C 7
- Lesingstraße G H 4, 3
- Lesingstraße G H 4, 3
- Lindenstraße F O 4, 5
- Löwenstraße F O 4, 5
- Lorettoberg F O 4, 5
- Lorettohof L 3
- Lorettostraße J 3, 4
- Lortzingstraße B C 5
- Ludwigstraße F 6, 7
- Luisenstraße H G 5
- Mallingerstraße A B 5, 6
- Marchstraße L D 4
- Maria-Theresiastraße H K 5
- Marienstraße H G 5
- Marktgasse F 5
- Mathildenstraße D 3, 4
- Mattenstraße H 3, 4
- Maximilianstraße K 4
- Mercystraße L K J 3
- Merianstraße F E 5
- Merzhäuserstraße L K 3, 1, 2
- Milchstraße L K 3, 1, 2
- Moltkestraße G F 4
- Mooswaldstraße B 1, 2
- Mozartstraße E D 7
- Mühlenstraße G 6
- Münchhofstraße C 6
- Münsterplatz F 5, 6
- Münsterstraße F 5
- Münzgasse F 6
- Nägelesseestraße J H 7
- Neubergweg J B 8
- Neuffenstraße J 5, 6
- Neunlindenstraße J A 4
- Niederau F 4
- Niemenstraße H O 5
- Nußmannstraße F 6
- Oberau G H 7
- Oberlinden G 6
- Peterstraße F 4
- Poststraße F E 4
- Präsenzgäßle F E 5
- Predigerstraße F E 5



Freiburg im Breisgau.



Reichstraße	H 9
Röterstraße	J 3
Rempartsstraße	O 4, 5
Rennerstraße	F 2
Rennweg	BC 5, 6
Rheinstraße	BE 4, 5
Ringstraße	E 5
Röderstraße	E 5
Rosastraße	E 4
Rosgäßle	A 6
Rotlaubstraße	C 6
Rottecksplatz	F 4, 5
Rottecksstraße	F 4
Runzstraße	H 7, 8, 9
Salzstraße	FG 5, 6
Sandstraße	CB 8, 7
Sautlerstraße	DC 5, 6
Schlinzweg	B 6
Scheffelstraße	JH 6
Scheibweg	A 3
Schiffstraße	F 5
Schillerstraße	H 5, 6
Schlachthausstraße	O 4, 5
Schlangenberg	C 8
Schlierbergweg	KJ 3
Schloßbergstraße	OF 6, 7
Am Schloßberg	F 8
Schlüsselstraße	C 7
Schneulinstraße	G 3
Schöneckstraße	E 7
Schreiberstraße	H 4, 5
Schützenallee	HJ 8, 9
Schusterstraße	F 5, 6
Schwabentorplatz	G 6
Hinter dem Schwabentorplatz	G 6
Schwabentorstraße	G 6
Schwaighofstraße	K 4
Schwendstraße	H 7, 8
Schwimmbadstraße	JH 3, 4
Sedanstraße	F 3, 4
Silberbachstraße	K 4
Spitalweg	E 5, 6
Stadtstraße	ED 6, 7
Starkenstraße	D 6, 7
Stechertweg	B 8
Sternwaldstraße	HJ 7
Stühlingerplatz	EF 2, 3
Stühlingerstraße	F 2, 3
Talstraße	H 5, 6, 7
Theaterplatz	G 5
Thennenbacherstraße	CD 5, 6
Turnstraße	F 5
Thurnseestraße	K 5
Tivolistraße	D 7
Uferstraße	FO 1, 2
Uhländstraße	F 5
Universitätsstraße	F 5
Unterlinden	F 5, 6
Urachstraße	J 5, 6
Vogesenstraße	F 1
Waisenhausgäßle	F 6
Waldkircherstraße	BA 5
Waldsee	K 5, 6, 7
Wallstraße	G 5, 6
Wannerstraße	EF 2, 3
Wasserstraße	EF 5
Weberstraße	EF 5
de Weerthstraße	J 3
Weierhofstraße	D 7
Weißstraße	FG 2
Wenzingerstraße	GPE 2, 3
Werderstraße	GF 4
Wilhelmstraße	FG 3, 4
Wintererstraße	F 7 - B 9
Wölfenstraße	D 6, 7
Zähringerstraße	EDCB 6
Zastusstraße	J 5, 6, 7
Ziegelstraße	C 8, 9
Zunftstraße	C 4

Öffentl. Gebäude, Denkmäler, Anlagen etc.

Adelhauserschule	O 5
Alliegarten	O 4
Alter Friedhof	DE 6, 7
Alt-katholische Kirche	F 4
Artilleriekaserne	BC 1, 2
Bertoldsgymnasium	F 4
Bertold Schwarz-Denkmal (Franziskanerplatz)	F 5
Betriebsbahnh. d. Straßenb.	J 5
Bezirksamt	F 5
Botanischer Garten	D 5
Breisacher Tor	O 5
Christuskirche	J 5
Englische Kirche	J 5
Erbgroßh. Friedrich-Kas.	C 5, 6
Erzb. Palais	F 5
Evangelisches Stift	F 6
Friedhof	BC 3, 4
Friedrichsgymnasium	CD 7
Garnisonslazarett	BC 7
Großh. Palais - Nord	A 4, 5
Güterbahnhof	F 3
Hauptpost- u. Telegraphenamt	F 4
Hauptsteueramt	FO 5
Heimliches Herren- und Damenschwimmbad	K 3, 4
Herz-Jesu-Kirche	F 2, 3
Hilda-Kinder-Hospital	D 4
Hildaschule	E 4
Hildatum (Lorettoberg)	L 3
Höhere Mädchenschule	G 5
Jägerhäuse	B 9
Irenklinik	B 6
Israelitische Friedhof	A 1
Kariskaserne	EF 6
Karischule	E 6
Kartaus	FO 11
Kaufhaus	F 5, 6
Knabenseminar	D 8
Konvikt	F 6
Konviktkirche	F 6
Kornhaus	F 5, 6
Kreisliegeanstalt	F 1, 2
Kunst- und Festhalle	E 6
Land- und Amtsgericht	O 5
Landesgefängnis	D 5
Landw. Kreiswinterschule	K 5
Lehrerseminar	J 8
Lessingschule	H 4
Ludwigskirche	E 5, 6
Lutherische Kirche	E 7
Martinstor	O 5
Münster	F 5, 6
Mutterhaus	D 5, 6
Neue Universitätsbibliothek	G 4
Oberrealschule an der Werderstraße	FO 4
Oberrealschule an der Zähringerstraße	D 6
Pavillon s. d. Schloßberg	OG 6, 7
Pfründnerhaus	F 5
Proviantamt	B 2
Rathaus	F 5
Rottecksdenkm. Rotteckspl.	F 4, 5
Schloßberganlagen	GF 6, 7
Schreiberdenkmal	GH 4
Schwabentor	O 6
Schwabentorbrücke	GH 6
Siegesdenkmal	E 6
Stadtpark	EF 6
Stadttheater	G 5, 6
Stadttheater-Neubau	F 4
Städt. Elektrizitätswerk	FG 2
Städt. Gaswerk	FG 2
Städt. Cewerbeschule	H 4
Städt. Schlachthaus	O 3
Städt. Schwimmbad	O 4
St. Johanneskirche	H 4
St. Martinskirche	F 6
St. Vincentiushaus	E 5
Synagoge	F 4
Thurnseeschule, erweiterte Volksschule für Mädchen	H 5
Universität	F 5
Universitäts-Neubau	FO 4
Universität, dazugehörige Anstalten in der Albert-Hebel- u. Bismarckstr.	ED 4, 5, 6
Universitätskirche	F 5
Waldsee	K 10
Wasserschloßle	K 7
Wöhre Bahnhof	J 5, 6


H.M. Poppen & Sohn, Freiburg i. Br.

Badische Landesbibliothek
Karlsruhe
Landesbibliothek
Karlsruhe

Badische Landesbibliothek
Karlsruhe
Landesbibliothek
Karlsruhe

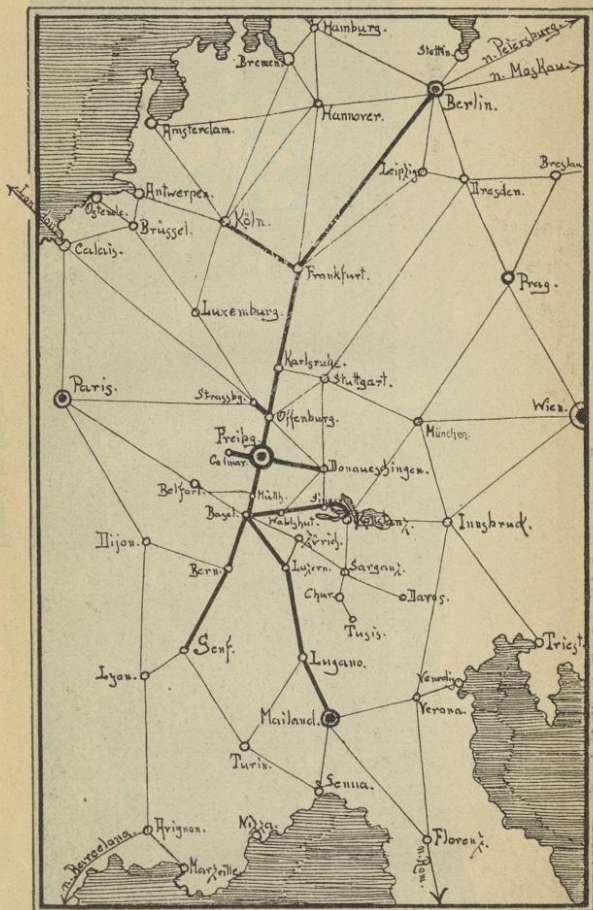


Badische Landesbibliothek
Karlsruhe
Landesbibliothek
Karlsruhe



Freiburg im Breisgau.



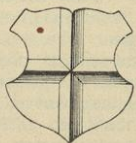


F. J. Neumann, Neudamm i. B. 1860



FREIBURG ≡ IM BREISGAU ≡

und seine Verbindungen
mit dem mittleren und
südlichen Schwarzwald.



Selbstverlag des Verkehrsvereins
für Freiburg im Breisgau und den Schwarzwald.

[1906]

1953 Nr. 672

053
—
A 67



ZSB



Mit Recht wird Freiburg die Perle des Breisgaus genannt; denn es ist der schönste der Orte in dem reich gesegneten Breisgau, dem an landschaftlichen Reizen kein anderer Gau in Deutschland gleichkommt. Wer die gleich Heidelberg viel besungene Stadt heute betritt, erblickt sie in einem modernen Gewande, umgeben von gut gepflegten Spazierwegen und schön angelegten Gärten, von denen aus sich schöne breite Strassen, vornehme Villenviertel ausdehnen, zum Teil mit baulich hervorragenden öffentlichen und Privatbauten durchsetzt, welche die Stadt mehr und mehr mit den benachbarten Dörfern verschmolzen haben. Diese moderne Stadt umgibt den alten geschichtlichen Kern, in dem sich trotz zahlreicher Neuerungen das Mittelalter noch in vielen anziehenden und schönen Bauten erhalten hat. Das glänzendste Vermächtnis aus jener Zeit ist das herrliche Münster.

Aus Freiburgs Vergangenheit.

Freiburg wurde im Jahre 1120 von dem Herzog Konrad von Zähringen (1122—1152) in Verbindung mit seinem Bruder, dem Herzog Bertold III., gegründet. Die Geschichte der Stadt nimmt von demselben Geschlechte ihren Ausgang, das die

Herrschaft über Freiburg seit 1806 von neuem übernommen hat. Der Ahnherr des Hauses Zähringen war Bertold, durch seine Mutter mit dem schwäbischen Fürstengeschlechte der Staufer verwandt. Dessen Sohn, Bertold I., wurde i. J. 1061 mit dem Herzogtume Kärnthen und der Mark Verona belehnt. Daher blieb seinem Geschlechte der Herzogs- und Markgrafentitel. Nach seinem Tode i. J. 1078 zerfiel das Haus in zwei Linien mit dem jüngsten Sohne Bertold II., der den grösseren Teil der Stammgüter erbt und bis 1111 regierte, und in die markgräfliche oder badische Linie mit dem ältesten Sohne, Markgrafen Hermann I., auf den der Stammbaum des grossherzoglich badischen Hauses zurückführt.

Bertold II. führte Fehden gegen Kaiser Heinrich IV. und Herzog Friedrich I. von Schwaben, und machte das Breisgauische Gebiet vom Jahre 1091 ab zum Stützpunkt seiner kriegerischen Unternehmungen. Gegen Friedrich I. war er von der päpstlichen Partei zum Herzog von Schwaben ernannt. Dieser Würde entsagte er jedoch wieder in dem die Feindseligkeiten abschliessenden Frieden zu Mainz i. J. 1097. Ihm folgte Bertold III., und diesem sein Bruder Konrad, der Gründer der Stadt Freiburg, dessen Sohn Bertold IV. (1152—1186) im Jahre 1177 die Stadt Freiburg im Uechtlande gründete. Seit dem Jahre 1127 hatte der Herzog von Zähringen auch die Würde des Rektors von Burgund inne; als solcher errichtete Bertold V. im Jahre 1191 die Stadt Bern als festen Platz zur Sicherung seiner Herrschaft gegen den burgundischen Adel. Diesem Herzoge wurde im Jahre 1197, nach dem Tode des hohenstaufischen Kaisers Heinrich VI., von der päpstlichen Partei die Kaiserkrone gegen Friedrich II. angeboten; doch besass er die Klugheit auf die Kaiserwürde zu verzichten, und bewahrte so die deutschen Lande vor einem blutigen inneren Kriege.

Da Bertold V. 1218 kinderlos starb, ging die Herrschaft an seinen Neffen, den Grafen Egon V. von Urach, über, der sich von da an Graf von Freiburg nannte, worin ihm die späteren Herrscher aus seinem Geschlechte folgten. Die 150 Jahre, während deren dieses Geschlecht regierte, waren reich an inneren Wirren, die durch Uebergriffe der Grafen veranlasst wurden. Im Jahre 1368 kaufte sich die Stadt, um endgültig der ihr verhassten Herrschaft ledig zu werden, gegen die Herrschaft Badenweiler und 20000 Mark Silber los und begab sich freiwillig in die Untertanenschaft des Hauses Habsburg.

Unter dem Hause Habsburg blühte die Stadt während der letzten Periode der mittleren Geschichte in ruhiger Entwicklung empor. Bei kriegerischen Ereignissen leistete sie treue Gefolgschaft. Im Jahre 1386 teilten viele ihrer Bürger das unheilvolle Los Leopolds von Oesterreich in der Schlacht bei Sempach gegen die Eidgenossen. 1415 wurde Freiburg durch einen Machtspruch des Kaisers Sigismund zur Reichsstadt erhoben, doch gelangte es schon 10 Jahre später an das Habsburger Haus zurück. Erzherzog Albrecht VI. gründete unter Mitwirkung seiner Gemahlin, der der Künste und Wissenschaften holden Pfalzgräfin Mechthild, im Jahre 1457 die Universität.

Die neuere Geschichte brachte für die Stadt sehr wechselreiche Ereignisse. Der erste Zeitabschnitt begann mit einem grossen Aufschwunge unter der Regierung des Kaisers Maximilian I. Namentlich gelangte das gewerbliche Leben zu hervorragender Entfaltung. Unter Karl V. erhielt die Stadt 1520 eine durch Ulrich Zasius neu eingesetzte Verfassung. Alsdann aber kam die Reformation, welche auch in Freiburg Eingang fand, mit ihrer unseligen Gefolgschaft, den Religionskriegen. Auch der Bauernkrieg hatte die Stadt siegreich überflutet. Im Dreissigjährigen Kriege wurde die Stadt dreimal von den Schweden belagert und erobert, weiter im Jahre 1644 von den Bayern unter Mercy, der hierauf, 3.—5. August, die Franzosen unter dem Marschall Turenne und dem Herzog von Enghien in blutigen Schlachten am Schönberge und Loretberge zurückwies. Nach dreissig Jahren wurde Freiburg durch den aus Anlass des zweiten Eroberungskrieges Ludwig XIV. gegen Holland erklärten Krieg des Deutschen Reiches gegen Frankreich schwer in Mitleidenschaft gezogen; am 16. November 1677 wurde die Stadt von den Franzosen unter Créqui eingenommen und im Jahre 1678 durch den Frieden zu Nymwegen an Frankreich abgetreten. Erst mit dem Frieden zu Ryswijk, der den pfälzischen Erbschaftskrieg beendigte, kam Freiburg, das während der zwanzig Jahre unter französischer Herrschaft durch Vauban unter Schleifung der Vorstädte zu einer modernen Festung umgebaut worden war, an Oesterreich zurück. Von neuem gelangte es in den Besitz der Franzosen im spanischen Erbfolgekrieg 1713 und im österreichischen Erbfolgekrieg 1744, beide Male nach hartnäckiger Verteidigung gegen weit überlegene Belagerungsheere; die Zurückgabe fand indes ebenfalls beide Male nach kurzer Zeit statt, 1714 durch den Frieden zu Rastatt und 1748 durch den Frieden zu Aachen; vor

diesem hatten die Franzosen selbst die Festungswerke wieder geschleift.

Erst jetzt trat Freiburg wieder in eine Zeit der Ruhe ein. Es hatte furchtbar unter den Kriegsnoten gelitten; die Einwohnerschaft zählte kaum noch 6000 Seelen. Langsam erholte es sich. Aber noch einmal sollte es, bevor das Jahrhundert schloss, unter Kriegswirren leiden und unter fremde Herrschaft fallen. Die Napoleonischen Eroberungszüge brachten mannigfache Lasten. Dann wurde durch den Frieden zu Campo Formio im Jahre 1797 der entthronte Herzog von Modena durch das Breisgau entschädigt. Der Herzog Ercole III. starb ohne erberechtigte Nachkommenschaft im Jahre 1803 und damit fiel das Breisgau an den Erzherzog Ferdinand, Sohn der Maria Theresia, Oheim des Kaisers Franz I. Diese Untertanenschaft dauerte nur drei Jahre, denn in dem Frieden zu Pressburg wurde Freiburg wie das ganze Breisgau zu Baden gefügt, dessen Regent Karl Friedrich den Titel eines Grossherzogs annahm und später den eines Herzogs von Zähringen hinzusetzte.

Das neue Jahrhundert war zwar ebenfalls nicht frei von Störungen für die Stadt, aber sie ist doch zu recht glücklicher Entwicklung gelangt. In den Jahren 1813 und 1814 als Hauptquartier der Verbündeten zu sehr erheblichen Leistungen für die Truppen genötigt, überwand Freiburg die Bedrängnisse bald infolge wachsender Fürsorge einer vorzüglichen Stadtverwaltung. Die Friedenszeit wurde wieder unterbrochen durch den Aufstand 1848/49. Freiburg, dessen sich die Freischaren bemächtigt hatten, wurde am 24. April 1848 von den Bundestruppen eingenommen, am 7. Juli 1849 von den Preussen besetzt. Die inneren Wirren dauerten nach Niederschlagung der Erhebung noch über ein Jahrzehnt in Baden fort. Da trat am 2. April 1860 mit der Entlassung des Ministeriums Stengel und mit der Proklamation des Grossherzogs Friedrich vom 7. April desselben Jahres eine durchgreifende Aenderung aller innerpolitischen Verhältnisse des Landes ein: innere Verwaltung mit weitester Ausdehnung der Selbstverwaltung, Umgestaltung der Gerichtsverfassung, Einführung der Gewerbefreiheit. Das Land, und mit ihm auch Freiburg, nahm von da an, besonders aber seit Neugründung des Deutschen Reiches, einen mächtigen Aufschwung auf allen Gebieten.

Das Klima und die gesundheitlichen Einrichtungen Freiburgs.

Freiburg im Breisgau darf seiner herrlichen reinen und kräftigen Schwarzwaldluft, seiner angenehmen Wärmeverhältnisse und seines reinen Trinkwassers wegen als **Kurort** bezeichnet werden und zwar für jede Jahreszeit, wie nördlich der Alpen, den Genfer See eingeschlossen, kein geeigneterer zu finden ist, insonderheit für solche Leidende, für die nicht ein im eigentlichen Sinne warmer, an der Riviera und weiter südlich gelegener Kurort erforderlich ist.

Freiburg verdankt seine klimatischen Vorteile seiner südlichen Lage und den unmittelbar neben ihm ansteigenden reichbewaldeten Schwarzwaldbergen, deren höchste Gipfel dem Wanderer in wenigen Stunden erreichbar sind; dann auch den natürlichen Luftwechsel, welchen der nachts aus dem Dreisamtale kommende, die Sommerhitze und alle Tages-Ausdünstungen wegnehmende leichte Nachtwind bewirkt, indem er zugleich die würzige Waldluft des höheren Gebirges herbeiführt. Auch die vergleichsweise geringere Dichtigkeit der Winternebel der Rheinebene, und die Leichtigkeit, sich denselben durch einen kurzen Spaziergang auf die Berge zu entziehen, ja gerade dann durch dieses Mittel den schönsten frühlingsartigen Sonnenschein zu geniessen, sind günstige Umstände für Freiburgs Klima.

Die mittlere Luftwärme Freiburgs während der einzelnen Jahreszeiten beträgt

Winter	1,17°	Frühling	9,67°
Sommer	18,67°	Herbst	9,93°

Jahresdurchschnitt 9,9° Celsius

Zu diesen Vorzügen Freiburgs vor so manchem andern Orte tritt nun eine grosse, fast unerschöpfliche Fülle der herrlichsten Naturschönheiten in nächster Nähe der Stadt.

Neben den Naturschönheiten seiner Umgebung hat Freiburg Kultureinrichtungen, durch welche die Annehmlichkeit des Aufenthalts inmitten der schönen Natur noch bedeutend erhöht wird.

Die Wassermassen für Freiburg führt eine grossartig angelegte Wasserleitung etwa 1¼ Stunde weit herbei, aus dem ein vorzügliches Trinkwasser bietenden Grundwasserstrom, oberhalb des Dorfes Ebnet im Tale der Dreisam. Zwei mächtige

Rohrstränge führen das Wasser nach den Hochbehältern, von denen sich zwei auf dem Schlossberg, ein dritter, das „Wasserschloß“, auf der kleinen Glümershöhe im Sternwald befindet. Der Wasserreichtum der Stadt ist ein so bedeutender, dass auf den Kopf der Bevölkerung 200—400 Tagesliter kommen, eine Menge, die wohl keiner Stadt von ähnlicher Grösse zur Verfügung stehen dürfte.

Durch diese günstigen Wasserverhältnisse war es der Stadt möglich, eine mustergültige Schwemmkanalisation durchzuführen.

Die Einrichtung dieser hat auch die Möglichkeit gegeben, die uralten oberirdischen Strassenkanäle zu vermehren und mit kristallklarem Wasser zu versehen.

Sind nun Versorgung der Stadt mit vorzüglich reinem Trinkwasser und rascheste Abfuhr der Abfallstoffe aus der Nähe der Einwohner die wichtigsten Bedingungen in gesundheitlicher Beziehung, so hat doch die Stadt Freiburg in dieser Beziehung noch ausserordentlich viel weiteres getan und ist fortwährend bestrebt, noch mehr zu tun. Auch die Kühlanlage im Schlachthaus und die Desinfektionsanstalt seien erwähnt. Mit Badeanstalten für Sommer und Winter ist Freiburg reichlich versehen.

Berücksichtigt man endlich noch die gesunde Luft, welcher sich Freiburg in einer Seehöhe von nicht ganz 300 Meter inmitten einer herrlichen Gebirgswelt, reich mit schönstem Walde geschmückt, erfreut, sowie die Hilfsmittel der Stadt auf andern Gebieten, so wird man zu dem Schlusse kommen, dass das Gemeinwesen Freiburgs zu dem Anspruch berechtigt ist, als bevorzugter Aufenthaltsort für Gesunde und Kranke bestens empfohlen zu werden.


Das heutige Freiburg.

Das geistige Leben Freiburgs, einer Stadt von 80000 Einwohnern, ist nicht allein an die Universität gebunden (obwohl es von ihr den grössten Antrieb erhält), sondern es wird ausserdem durch zwei Gymnasien, zwei Oberrealschulen, höhere Töchterschule, Mädchenbürgerschule, Gewerbeschule, Handels- und landwirtschaftliche Schule, Frauenarbeitsschule, verschiedene Privatschulen, sowie durch vorzügliche Volksschulen für Knaben und Mädchen gefördert.

Ein reges Vereinsleben herrscht ebenfalls in Freiburg; es seien von den verschiedenen Vereinen genannt: die Akademische Gesellschaft, die Naturforschende Gesellschaft; die Kultur-wissenschaftliche Gesellschaft; Kunstverein; Gesellschaft für Geschichtskunde; Sprachverein; Verein für Volkskunde; Gewerbeverein; Landwirtschaftlicher Verein; Fischereiverein; Geflügelzuchtverein; Rennverein; ferner von den geselligen Vereinen: Museumsgesellschaft, Harmonie und Katholischer Bürgerverein Constantia; Freimaurerlogen; Schützengesellschaft; Turnvereine; Gesang- und Musikvereine; der Breisgauverein Schauinsland; Schwarzwaldverein, Verkehrsverein mit gemeinnütziger Tätigkeit; Deutsch-Oesterr. Alpenverein; Radfahrvereine; Ski-Club; Jugendspielverein (Tennisplätze; öffentliche praktisch angelegte Spielplätze für die Jugend sind in allen Stadtteilen vorgesehen). Schlittschuhfahrgelegenheit mit Wintervergnügungen auf dem Waldsee und an der Strasse nach Günterstal. Auch die Oberleitung des Schwarzwaldvereins, dessen ausserordentliche Tätigkeit allen Besuchern des Landes (besonders den Touristen) zugute kommt, befindet sich in Freiburg. Tageszeitungen aller Richtungen, sowie eine grosse Zahl Zeitschriften erscheinen am Orte.

Das **Stadttheater** zählt, dank der bedeutenden Unterstützung aus städtischen Mitteln, zu den besten deutschen Theatern in Städten ähnlicher Grösse. Die Spielzeit dauert vom 15. September bis zum Mai, in der Schauspiel-, Opern- und Operetten-Vorstellungen mannigfaltig abwechseln. Ein sehr tüchtiges ständiges, städtisches Orchester von 42 Mitgliedern ermöglicht Opern- und Konzert-Aufführungen, wie solche nur in bedeutend grösseren Städten stattfinden. Ein neues den höchsten modernen Anforderungen entsprechendes Theater (nach den Plänen von Baurat Selig-Berlin) ist im Bau.

Wie im Winter Theater, Konzerte und die verschiedenen Vereine den Mittelpunkt des geselligen Lebens bilden, so ist es im Sommer der **Stadtgarten**. In den Sommermonaten finden hier jeden Tag abwechselnd von 5—7 und 8— $\frac{1}{2}$ 11 Uhr abends Konzerte statt. Der Eintrittspreis ist 20 Pfg., bei Konzerten 40 Pfennig, für Familienabonnement 15 Mark, Wochen- und Monatskarten zu billigem Preise. Ausserdem ist das ganze Jahr hindurch noch reicher musikalischer Genuss durch Künstler- und Symphonie-Konzerte geboten, auch gute Regimentskapellen lassen sich häufig hören. Ueber den Zutritt zu geschlossenen Gesellschaften, über die Benützung der Bibliotheken, das Hören von Vorlesungen an der Universität,



Partie aus dem Stadtgarten.

den Zutritt zu öffentlichen und Gesellschaftsbällen, deren jährlich mehrere stattfinden, erfährt man alles Wissenswerte durch den Verkehrsverein (Geschäftsstelle: Rotteckstrasse 9).

Ist Freiburg auch keine Industrie- oder Handelsstadt im grösseren Maßstab, so ist es doch der Mittelpunkt eines grossen arbeitsreichen Bezirks. Man findet hier grosse Seidenzwirn-, Baumwoll-, Champagner-, Knopf-, Papier-, Schloss- und Baubedarfs-Fabriken, Eisengiessereien, Maschinen-, Orchestrion- und andere Fabriken, bedeutende Verlags-Anstalten und Druckereien.

Freiburg ist Sitz vieler Behörden und einer starken Garnison und wird von Militär- wie Zivilbeamten und Würdenträgern für einen bevorzugten Amtssitz gehalten.

In Freiburg stehen das Kommando der 29. Division, ein Infanterie- und ein Feldartillerie-Brigadekommando, das 5. Badische Infanterie-Regiment No. 113, das 5. Badische Feldartillerie-Regiment No. 76 und ein Bezirkskommando. Von Einjährig-Freiwilligen ist die hiesige Garnison besonders bevorzugt.


Freiburg ist der Sitz eines Landeskommissärs, Bezirksamtes, Amtsgerichtes, Landgerichtes, Post-, Eisenbahn- und Telegraphenamtes, einer Reichsbank, des Kreis Ausschusses und anderer Behörden.

Ferner ist Freiburg Sitz des Erzbischofs und Metropoliten der Oberrheinischen Kirchenprovinz, die fünf Bistümer umfasst. Weiter bestehen in Freiburg eine evangelisch-protestantische, eine evangelisch-lutherische, englische, eine altkatholische und eine israelitische Kirchengemeinde.

Endlich wollen wir noch erwähnen, dass eine zahlreiche Kolonie von Privatleuten, von Zivil- und Militärpensionären aus allen Teilen Deutschlands, sowie aus England, Frankreich und den Vereinigten Staaten sich hier zusammengefunden hat.

Die Gemeindebehörden der Stadt bestehen aus einem Oberbürgermeister, zwei Bürgermeistern, achtzehn Stadträten und sechshundneunzig Stadtverordneten.

Die Stadt hat einen Grundbesitz von mehr als 12 000 Morgen = 4320 Hektar, wovon an Waldungen mehr als 9000. Ihr Vermögen (nach Abzug der Schulden) stellte 1903 einen Gesamtwert von fast 26 Millionen Mark dar; hierzu kommen noch zahlreiche Stiftungen.



Stadtgarten mit Kunst- und Festhalle.

Sehenswürdigkeiten Freiburgs.


Kirchen.

Münster. Von allen Bauten der Stadt Freiburg zieht den Fremden zunächst das herrliche Münster an. Das Gotteshaus ist kein einheitliches, in einer Stilperiode abgeschlossenes Ganze. Es weist vielmehr verschiedene Kunstzeiten auf, was dem Bau einen hohen kunstgeschichtlichen und malerischen Reiz verleiht.

Der ältesten Zeit gehören die Reste einer ehemaligen dreischiffigen spätromanischen Kirche an: das Querhaus, die unteren Teile der Ost-, sogen. Hahentürme und die Anfänge der Chorwände (um 1200). In den zweiten Bauabschnitt fallen die zwei Ostjoche des Langhauses (um 1260), in den dritten der Hauptturm und die vier anschließenden Westjoche des Langhauses (Ende 13. Jahrh.), der letzten Stilperiode gehört der spätgotische Chorbau an (1354 bis 1513). Einige kleinere Anbauten aus dem 16. und 17. Jahrhundert beleben das ehrwürdige Bauwerk.

Der weitaus schönste und grossartigste Teil des Münsters ist die Westfassade und insbesondere der kühn in die Lüfte ragende, majestätische, 115 m hohe Hauptturm mit seiner wunderbaren, durchbrochenen Steinpyramide, der ältesten und zugleich vollendetsten ihrer Gattung. Kein zweites Bauwerk vermag das Flüssigwerden der Steinformen so zur Anschauung und zu immerwährendem Genusse zu bringen, wie dieser „schönste Turm der Welt“. Er hat eine Menge Nachahmungen gefunden, keiner hat ihn übertroffen,





Westansicht des Münsters vom Turme der Martinskirche aus.

keiner erreicht. Seinen Erbauer kennt man nicht, indessen vermutet man sein Bild in einer als Tragstein dienenden Konsolbüste unter der ersten Turmgalerie. Man unterscheidet drei Hauptteile: Den quadratischen Unterbau, das achteckige Glockengeschoss mit dem alten hölzernen Glockenstuhl (älter als die ihn umgebenden Umfassungsmauern) nebst den 13 Glocken, deren grösste und älteste die Hosanna (1258), und schliesslich die durchbrochene Pyramide. In dem Kontrast zwischen der Einfachheit der untern Partien zu den allmählich reicher sich gestaltenden obern Teilen liegt eine bewusste Steigerung, ein Hauptreiz des Bauwerks. Meisterhaft und spielend geht der Uebergang vom Viereck ins Achteck vor sich. Am schönsten lässt sich die Kühnheit der Konstruktion bewundern, wenn man oben auf der Plattform über dem Glockengeschoss steht und die mächtige Pyramide frei auf den acht schlanken Pfeilern ruhen sieht. Die Besteigung des Turmes ist überhaupt sehr zu empfehlen. (Zugang im Innern des Münsters, rechts vom Haupteingang). Bis zum Fuss des Helms sind es 340 Stufen.

Beim Glöckner oben ist eine Karte für 20 Pfennig zu lösen. Für das Vorzeigen der Glocken und der Uhr, sowie das Öffnen der Türe zur Plattform und obersten Galerie haben die Turmwächter ein Trinkgeld von 20 Pfennig zu beanspruchen.

Wendet man nun seine Schritte in das Innere des Münsters vom Hauptportal aus, so gelangt man zunächst in die Vorhalle. Sie enthält die grossartigsten Schöpfungen mittelalterlicher Plastik. Treten wir von der Vorhalle in das Innere, so sehen wir auf schlanken Säulchen die Jungfrau mit dem Kinde, und rechts und links zwei Leuchter tragende Engel. Diese Figuren gehören zu dem Besten, was das Münster an plastischem Schmuck besitzt. Aus etwas jüngerer Zeit stammen die Apostelfiguren im Mittelschiff. Die höchst beachtenswerten Glasmalereien in den Seitenschiffen gehören fast ausnahmslos der ersten Hälfte des 14. Jahrhunderts an und sind zum grossen Teil Stiftungen der Zünfte. Im nördlichen Seitenschiff ist die Grafenkapelle. Seit 1829 enthält sie die Grabplatten des Grafen Egon I. von Freiburg, sowie des Markgrafen Otto und der Markgräfin Agnes von Hachberg. Die Standbilder der Erzbischöfe Bernhard Boll, Ignaz Demeter, Hermann von Vicari, Lothar von Kübel, J. B. Orbin und Joh. Christian Roos sind zum Teil recht bedeutende Arbeiten moderner Plastik.



Blick durch das Mittelschiff.
Vom Hauptportal nach dem Chor.

Die Abendmahls-Kapelle ist eine nicht sehr glückliche Nachbildung der gegenüberliegenden Heiliggrab-Kapelle. Im Innern eine von Xaver Hauser im Anfang des 19. Jahrhunderts in Stein ausgeführte Darstellung des heiligen Abendmahls. Im südlichen Seitenschiff die Heilige Grabkapelle. Die Bildsäule Bertolds V. befindet sich zwischen Arkadensäulen nebenan. Ehemals bildete sie eine Deckplatte. An der Nord-Seite des Querschiffes die ehemalige St. Peter- und Paulskapelle mit den Ueberresten eines schönen Wandgemäldes.

Ein schmiedeeiserner Abschluss führt über 5 Stufen in den Hochchor. (Besichtigung am besten an Wochentagen von 10¹/₂ Uhr vormittags an, in Begleitung des Sakristans, 50 Pfg. bis 1 M. Trinkgeld.) Zu beiden Seiten der Ausgänge in die Chor-

kapellen sind



18 95.

Konsolbüste des Turmbaumeisters.

Seite des Hochaltars steht der erzbischöfliche Thron. Die Hochaltarbilder sind weitberühmte Werke des grossen Meisters Hans Baldung (1511--17).

Die Kapellen des Chorumgangs auf der Nordseite: 1) Die Heimhoffer Kapelle. 2) Die von Blumnegg-Kapelle. 3) Der nördliche Eingang zum Chor. 4) St. Martins- oder Locherer-Kapelle. 5) Die Franz von Sales- oder Sother-Kapelle. 6) Die Boecklin-Kapelle. 7) Die Kaiser Maximilians-Kapelle. 8) Die Kaiser Karls V.-Kapelle mit Altarbildern von Hans

die reliefierten Statuen der Herzöge von Zähringen. Auf der Südseite rechts Bertold III., links Bertold IV.; auf der Nordseite rechts Herzog Konrad knieend und links Rudolf im bischöflichen Gewande. Die auf Löwen gestellten Metalleuchter rechts u. links vom Oberchor stammen - aus dem Jahr 1680.

Zur linken Seite des Hoch-



Pfarrkirche St. Martin.

sitzt auch einen kostbaren Schatz von Kirchengeräten u. Paramenten. (Wegen Besichtigung dieser Gegenstände wende man sich durch Vermittlung des Sakristans an den Domkustos.) Jeden Sonntag und Feiertag findet um 10 Uhr ein Hochamt mit berühmter Instrumentalmusik und gemischtem Chor statt.

Pfarrkirche

St. Martin. Interessante gotische Kirche, nach dem Münster das hervorragendste ältere

Baldung. 9) Die Snewlin-Kapelle.

10) Die Kapelle der Edlen von Lichtenfels und Krozingen, auch Dettinger-Chörlein genannt. 11) Die Universitäts-

Kapelle mit den Hans Holbeinschen Altar- tafeln. 12) Die Kapelle der Edlen Stürzel, enthält einen wertvollen Altar, dessen Meister unbekannt ist, angeblich ein Holbeinsches Werk. 13) Der südliche Choreingang.

Endlich die Sakristei. Das Münster be-



Eingang und Einsegnungskapelle des neuen Friedhofes.

kirchliche Denkmal Freiburgs. Die Kirche ist mit dem Pfarrhaus durch einen Kreuzgang verbunden.

Evangelische Ludwigs-Kirche. Eine altromanische Kirche aus der Uebergangszeit. Sie war die Kirche der von 1158 bis zu Anfang des 19. Jahrhunderts bestehenden Zisterzienser-Abtei Tennenbach. Sie wurde dort abgetragen und hier in derselben Weise wieder aufgeführt.

Herz-Jesu-Kirche, im Stühlinger Stadtteil, ein Werk des Opfersinns der Freiburger Katholiken. Sie wurde nur aus Vermächtnissen und milden Beiträgen erbaut. 1875

Johannes-Kirche, in der Wiehre, in neuromanischem Stil nach den Plänen des Oberbaudirektor Prof. Dr. Durm in rotem Sandstein erbaut.

Christus-Kirche, zweite evangelische Pfarrkirche in der Wiehre, von Baurat Diemer (†).

Pauluskirche mit evangelischem Gemeindehaus in der Dreisamstrasse.

Jesuiten- oder Universitätskirche, reizende Kirche im Barockstil mit reicher Stuckatur.

Konvikts-Kirche, neuerdings restauriert.


Maria-Hilf-Kirche, in der oberen Wiehre.

Michaels-Kapelle auf dem alten Friedhofe; sie verdient einen Besuch wegen der Totentanz-Darstellungen in der Vorhalle.

Erwähnt seien die Kapellen **St. Ursula** (jetzt den Alt-Katholiken überlassen) u. **Adelhausen. St. Josephs-Kapelle,**



Evangelische Ludwigskirche.



Herz-Jesu-Kirche.

im Jahre 1880 bis 1881 als
Hauskapelle für die Kongrega-
tion der barmherzigen
Schwestern in
frühgotischem Stile erbaut.

**Lutherische
Kirche**, beim
alten Friedhof.

**Englische
Kirche**, in der
Wiehre.

Synagoge,
in den Rempart-
anlagen.

**Einsegnungs-
halle auf dem
neuen Fried-
hof**, ein massiv
gewölbter Bau
mit Kuppel nach
Art der ober-
italienischen
Zentral-Kirchen
der Hoch-
renaissance.

Denkmäler, öffentliche Brunnen und Brücken.

Siegedenkmal, in der Kaiserstrasse, auf dem Kaiser-
Wilhelms-Platz vor der Karlskaserne. Den Anlass dazu gaben
die tapferen Taten der badischen Truppen 1870/71 im 14. deut-
schen Armeekorps, vor allem die glorreiche Schlacht bei Belfort
und die Rückeroberung Strassburgs.

Rottecksbüste, das Denkmal des berühmten Staatsrechts-
lehrers, Politikers und Geschichtschreibers Karl von Rotteck
(1775—1840), befindet sich auf dem Rottecksplatz inmitten von
Gartenanlagen.

Denkmal des Bertold Schwarz, der zu Freiburg im
Jahre 1340 das Schiesspulver erfunden haben soll, vor dem
Rathause auf dem Franziskanerplatz.

Schreiber-Denkmal, vor den Dreisamanlagen in der
Schreiberstrasse, zur Erinnerung an Professor Dr. Heinrich

Schreiber, den ersten Geschichtsschreiber Freiburgs, der Universität und des Münsters.

Ecker-Denkmal, im Vorgarten des anatomischen Instituts (Albertstr.) errichtet zu Ehren des berühmten Anatomen.

Zu den öffentlichen Denkmälern ist auch der **Hildatum** zu rechnen, der zur Erinnerung an den 7. Dezember 1885 errichtet wurde, an dem die Prinzessin Hilda von Nassau als Neuvermählte mit dem Erbgrossherzog Friedrich von Baden ihren feierlichen Einzug in die Stadt Freiburg hielt. Der Bau, auf der weitausschauenden Höhe des Lorettoberges gelegen, ist einer jener Punkte in dem landschaftlichen Gesamtbilde der Stadt Freiburg, die sich der Erinnerung am festesten einprägen.

Drei sehr interessante **monumentale Brunnen** befinden sich in der Kaiserstrasse:




Mittelalterlicher Brunnen, gotisch, aus dem 15. Jahrhundert, beim Austritt aus der Münstergasse gelegen.

Bertolds-Brunnen, an der Einmündung der Bertoldstrasse.



Johannes-Kirche.

Freiburgs Brücken.



I. Kaiserbrücke. II. Friedrichsbrücke. III. Schwabentorbrücke.

Albrechts-Brunnen mit dem Standbild des Erzherzogs Albrecht von Oesterreich, des Stifters der Universität.

Zasius-Brunnen vor dem Bertolds-Gymnasium mit der Büste des berühmten Humanisten, Schulmanns und Juristen, dem Freiburg die Abfassung seiner Stadtrechte verdankt.

Leopolds-Brunnen in der Südwestecke des Münsterplatzes.

Unterlinden-Brunnen. Unter einer alten Linde, deren 100jähriger Geburtstag im Lenz des Jahres 1906 gefeiert wurde, steht ein Laufbrunnen mit dem Muttergottesbilde; dahinter befindet sich ein Kruzifix.

Ausserdem ist Freiburg mit hübschen neueren Brunnen und mit vielen die Strassen durchfliessenden Wasserläufen aus der Dreisam versehen.

Von den Brücken Freiburgs ist besonders erwähnenswert die **Schwabentorbrücke**, dem nahegelegenen mittelalterlichen Schwabentore im Stile angepasst. Sie ist durch zwei Standbilder von Bildhauer Seitz geschmückt, das eine Albertus Magnus, den hervorragendsten Vertreter des geistigen Lebens im Mittelalter, das andere den bei Sempach gefallenen Freiburger Ritter Martin Malterer darstellend.

Kaiserbrücke (von der Kaiser- zur Günterstalstrasse), eine eiserne Bogenbrücke mit Landpfeilern in Granit, die als Schmuck vier von Prof. Dietsche (Karlsruhe) und Bildhauer Seitz modellierte Standbilder der Kaiser Heinrich V., Friedrich Barbarossa, Rudolf von Habsburg und Maximilian I. tragen.

Die **Friedrichbrücke**, zu Ehren des Grossherzogs Friedrich von Baden so benannt, verbindet die Garten- und Werderstrasse mit der Goethe- und Kronenstrasse (zur Baslerstrasse führend). Der eigenartige schöne Bau, ein Meisterstück der deutschen Schmiedekunst, trägt an vier Pfeilern die Wappen von 16 Städten des badischen Oberlands. Die Brücke, westlich von der Kaiserbrücke gelegen, ist die letzte der sechs Dreisamstege und -Brücken, deren Neubau durch das Hochwasser 1896 bedingt wurde.

Oeffentliche Gebäude.

Rathaus. Das Rathaus besteht aus zwei Gebäuden, die durch einen Verbindungsgang untereinander zusammenhängen. Der Bau des im Hofe gelegenen Gebäudes, in dem

sich ein grosser Ratssaal befindet, wurde 1552, derjenige des grossen Vordergebäudes 1559 beendet. Diese ansehnlichen Gebäude sind mit die ersten Beispiele der Frührenaissance in Deutschland. Die innere Einrichtung des neuen Gebäudes mit dem grossen Ratssaal ist stilgerecht und hervorragend schön durchgeführt und sehr sehenswert. Ein Glockenspiel, das täglich um die Mittagstunde seine Weisen erklingen lässt, lockt jedesmal einen stattlichen Zuhörerkreis an.

Kaufhaus, aus dem 16. Jahrhundert, spätgotischer Bau, auf der Grenze der Spätgotik und Renaissance stehend; restaurierte, schöne, mit Figuren österreichischer Regenten und reizenden Ecklösungen in Form von schlanken Erkern geschmückte Fassade. Sehr schöne Wendeltreppe, die sog. Kaiser-
(Kaiser-) Saal. Das ganze Gebäude soll restauriert werden.

Kornhaus, auf der Nordseite des Münsterplatzes gelegen, mit einem architektonisch sehenswerten Saal im 2. Stock.

Grossherzogliches Palais in der Salzstrasse.


Das Gebäude kam 1806 an den Grossherzoglich

Badischen Fiskus und hat neuerdings dem Erb-grossherzog Friedrich und dessen Gemahlin 10 Jahre hindurch als Heim gedient. Gegenüber das alte Deutschherrenhaus, jetzt Amtssitz des Grossh. Landeskommissärs.

Kunst- und Festhalle, am Karlsplatze. Die über 5000 Personen fassende Halle dient zu Ausstellungen aller Art, Versammlungen, Bällen, Musik-aufführungen (Orgel mit 30 Registern). Dieselbe ist von schönen Gartenanlagen und dem prächtigen Stadtpark umgeben.



Das Siegesdenkmal.



Albrechts-Brunnen.

Theater, ein altes Gebäude, die ehemalige Augustinerkirche, das in kurzer Zeit durch einen grossartigen, zeitgemässen Neubau ersetzt wird.

Kaiserliches Post- u. Telegraphengebäude, in der Eisenbahnstrasse.

Lehranstalten.

Gymnasium, altes, an der Bertold- und Werderstrasse, das **neue** im nördl. Stadtteil, Ecke der Jakobi- u. Weiherhofstrasse.

Oberrealschule, in der Werderstrasse. Eine zweite steht an der Zähringerstrasse. In dieser neuen Oberrealschule ist auch ein

Realgymnasium untergebracht, das das Schulwesen Freiburgs bedeutend gehoben hat.

Lehrerseminar, an der Schützenallee. Ist mit dem neuen Lehrplan für Lehrerbildungsanstalten entsprechend als sechsklassiges Seminar eingerichtet.

Höhere Mädchenschule, auf dem nördlichen Teile des Holzmarktplatzes.

Mädchenbürgerschule Adelhausen, in der Adelhauserstrasse, ehemaliges Weisses Kloster (Dominikanerinnen.)

Städtische Gewerbeschule, hinter der Johanniskirche in der Wiehre. Ein Schulpalast, wie er ähnlich in ganz Deutschland nicht zu finden sein wird.

Handelsschule, am Breisachertor, Ecke der Gartenstrasse und Rempartstrasse.

Volksschulhäuser: das erste nördl. in der Karlstrasse, das andere südlich in der Lessingstrasse, beide für Knaben. Für den Unterricht der Mädchen dienen die Neubauten der Hildaschule an der Bismarckstr. und der Mädchenschule an der Turnseestrasse. Eine Mädchen- und Knabenschule hat jetzt auch der Stühlinger Stadtteil.

Katholisches Knabenseminar, ein prächtiger Bau im gotischen Stil.

Landwirtschaftliche Winterschule

in der Turnseestr., in der Nähe des Sternwaldes; sie wurde 1897 im Auftrage des Kreis Ausschusses des Kreises Freiburg erbaut.

Sonstige Gebäude, Wohltätigkeits- und Kranken- anstalten.

Reichsbank,
Kaiserstrasse 25 c.

**Rheinische
Kreditbank**, Eisen-
bahnstrasse 56.

Gewerbebank,
in der Franziskaner-
strasse.

Karlskaserne,
in der Kaiserstrasse.

**Nordkaserne-
oder Erbgross-
herzog-Friedrich
Kaserne**, an der
Sautier- und
Tennenbacher
strasse.




Gotischer Brunnen auf der Kaiserstrasse.



Bertolds-Brunnen an der Kaiserstrasse.

Neue Artillerie-Kaserne, an der Hugstetterstrasse.
Das Proviantamt, an der Hugstetterstrasse.
Garnisonslazarett, in der Vorstadt Herdern gelegen.
Schlachthaus, an der Dreisam, am Ende der Faulerstrasse.
Elektrizitätswerk, hinter der Gasfabrik.



Kaufhaus.

Gasfabrik, im westlichen Stadtteil, Weissstrasse.

Der **neue Güterbahnhof**, längs der Bahnlinien Freiburg-Mannheim und Freiburg-Breisach.

Mutterhaus der Barmherzigen Schwestern, an der Zähringerstrasse (Privatklinik in grossem Neubau, „Josephshaus“ gegenüber dem Botanischen Garten).

Vincentiushaus und **Städtisches Pfründhaus** am Rottecksplatz.

Erzbischöfliches Konvikt, Burgstrasse 1, ist Internat für alle katholische Theologie Studierenden.

Ordinariatsgebäude, an der Burg- und Herrenstrassen-Ecke. Prachtvolles Gebäude im romanischen Stil.

Evangelisches Stift, in der Hermannstrasse, unweit der Anlagen des Karlsplatzes.

Hieran anschliessend sei erwähnt, dass auch zur Pflege von Kranken in Privathäusern sich hier mehrere Krankenschwestern, Vincentius-Schwwestern und Diakonissen befinden.


Evangelisches Diakonissen- und Krankenhaus. Kaum eine Anstalt dieser Art vereinigt eine solche monumentale kunstvolle Architektur (deutsche Renaissance) mit einer

auf der modernen Höhe stehenden technischen Einrichtung und einer so bevorzugten Lage. Besonderer Zweck dieser Anstalt ist die Ausbildung und Aussendung von Diakonissen, vor allem für unentgeltliche Gemeindepflege. Es ist das erste von der freien Richtung des Protestantismus in Deutschland errichtete Diakonissenhaus.

Kartause. Das alte Kartäuserkloster Johannisberg, jetzt eine Zweiganstalt des Heiliggeistspitals und des Pfründhauses. Sie liegt etwa $\frac{1}{2}$ Stunde von der Stadt entfernt, auf dem



Altes Rathaus.



31


Neues Rathaus am Franziskanerplatz.

sonnigen, südlichen Abhänge des Schlossberges mit herrlicher Aussicht auf das Dreisamtal und auf die Schwarzwaldberge.


Waisenhaus in Günterstal. Das Gebäude war bis zum Jahre 1806 ein Frauenkloster; jetzt ist es zu einem allgemeinen städtischen Waisenhaus umgebaut. Hundertfünfzig Waisen finden in den hellen, luftigen Sälen und Gängen, in den grossen Gärten und nahen Waldungen den denkbar gesundesten und besten Aufenthalt. Ein Besuch dieser schön gelegenen Anstalt ist sehr zu empfehlen.

Martinstor, in der Kaiserstrasse, dessen grosses Freskogemälde den heiligen Martin im Begriffe zeigt, seinen Mantel mit einem Armen zu teilen. Eine Inschrift feiert die Tapferkeit der Freiburger Freiwilligen im Kampfe von 1796 gegen die Franzosen bei Wagenstadt. Die Aussenseite weist den Reichsadler auf mit der Inschrift: Sub umbra alarum tuarum protege nos. Das


Schwabentor, am Ende der Salzstrasse, dessen Freskobildden schwäbischen Bauer darstellt, der der Sage nach die Stadt mit seinem in Fässern gefüllten Gelde kaufen wollte. Auf der Aussenseite ist der frühere Stadtpatron St. Georg in lebensgrosser Figur von Professor Fritz Geiges gemalt.




I



II



III.



IV.

I. Neue Oberrealschule. II Friedrichs-Gymnasium. III. Bertold-Gymnasium. IV. Alte Oberrealschule.

in
Agg
Die
Kur
ans
frat
11-
sich
lan
(Sü

in
Mäc
u. a
esse
Jap




Evangelisches Diakonissen- und Krankenhaus.

Sammlungen und Institute.

Städtische Altertümersammlung. Sie befindet sich in dem an das Theater anstossenden Gebäude des ehemaligen Augustinerklosters, in das man durch einen Kreuzgang gelangt. Die hochinteressante Sammlung enthält Erzeugnisse des älteren Kunstgewerbes aus Freiburg, Waffen und ein grosses, sehr anschauliches Reliefbild der Stadt Freiburg zur Zeit, als es französische Festung war. Jeden Sonntag und Feiertag von 11—1 Uhr mittags dem Publikum geöffnet; sonst wende man sich an den Diener rechts beim Eingang. Ein Teil der Sammlungen (Skulpturen) ist im Erdgeschoss des neuen Rathauses (Südflügel) aufgestellt.


Städtisches Museum für Natur- und Völkerkunde ist in der Talstrasse 12 und in dem Turnsaale der angrenzenden Mädchenschule, Turnseestrasse 14, untergebracht. Es enthält u. a. die fast vollständige Fauna von Oberbaden und interessante, ethnographische Gegenstände aus Westafrika, Marokko, Japan, den Molukken usw. Geöffnet ist es Donnerstags und




Kaiserbrücke mit Blick auf das Martinstor.

Sonntags von 11— $1\frac{1}{2}$ Uhr unentgeltlich. Zu andern Stunden öffnet der Diener auf Anfragen.


Städtische Schwarzwaldsammlung (Karlsplatz 35, Zimmer 5-7), bietet ein deutliches Bild von der Kultur und Industrie des Schwarzwaldes vor seiner Erschliessung durch Post und Eisenbahnen. Hausgeräte, Trachten, Industrie und




Martinstor.




I.



II.



III.



IV.

I. Adelhauser Schule. II. Höhere Mädchenschule. III. Turnerschule. IV. Städtische Gewerbeschule.

kleinere Kunstgegenstände sind in reicher Auswahl hier vereint. Besonders hübsch ist die Schwarzwälder Bauernstube mit ihrem Himmelbett, dem Herrgottswinkel, vor welchem der Tisch mit der aufgeschlagenen Bibel steht, der Truhe und den primitiv gemalten Holzwänden und Decke.

Städtische Gemäldesammlung befindet sich in der



Schwabentor.

Turnhalle der Hildaschule, Ecke Rhein- und Bismarckstrasse. Gute alteutsche, auch neue und japanische Bilder. Geöffnet Donnerstags 11—1 Uhr und Sonntags 10—1 Uhr unentgeltlich. Zu andern Stunden beim Diener anzuläuten.

Städtische Münzsammlung. Sie ist durch Schenkung des Stadtverordneten Dr. Gaess besonders in ihrem Bestand von Freiburger und Breisgauer Geprägten aufs glücklichste ergänzt.

Wie die Gemälde- und Altertümersammlung, so ist auch die **Städtische Kupferstich- und Handzeichnungen-sammlung** in Um- und Neugestaltung begriffen.

Gemäldeausstellung des Freiburger Kunstvereins, neben der Kunst- und Festhalle, Karlsplatz 35, geöffnet Sonntags von 10—1 und Donnerstags von 11—1 Uhr. Zu andern Zeiten beim dortigen Diener melden.

Die Universität und ihre Anstalten.

Universität. Sie befindet sich in dem ehemaligen Jesuiten-kloster in der Bertoldstrasse und wird gegenwärtig durch einen grossartigen Neubau am Platze der alten Rempartkaserne ersetzt. Frequenz seit Sommer 1905 über 2000 Studierende.

Universitäts-Bibliothek. Ein prächtiger Neubau in frühgotischem Stil an der Rempartstrasse. Die Bibliothek enthält über 250 000 Bände, darunter viele alte Drucke und 600 Handschriften.

Anatomische Anstalt, Albertstrasse 13, Zutritt gestattet, beim Diener melden.

Botanischer Garten, Sautierstrasse 2. Zutritt Wochentags von 8—12 und 2—6 Uhr gestattet, für Fremde auch Sonntags mit Erlaubnis des Gärtners.

Chemisches Laboratorium, Albertstrasse 17.

Chirurgische Klinik, Albertstrasse 11a. Unentgeltlich von 9—10 $\frac{1}{2}$ Uhr. Dringende Fälle zu jeder Tageszeit. Besuchszeit von 2—4 Uhr nachmittags.

Gynäkologische Klinik, Albertstr. 6. Unentgeltlich Wochentags von $\frac{1}{2}$ 9— $\frac{1}{2}$ 11 Uhr, Zimmer Nr. 15.


Hygienisches Institut, Hebelstrasse 42. Zutritt gestattet, beim Diener melden.

Medizinische Klinik, Albertstrasse 4. Unentgeltlich, Wochentags von 10—12 Uhr, Zimmer Nr. 79, III. Stock.

Medizinische Poliklinik, Münsterplatz 25. Unentgeltlich, ausser Sonn- und Feiertags täglich von 11 $\frac{1}{2}$ —1 Uhr.

Ophthalmologische Klinik, Albertstrasse 11. Unentgeltlich an Wochentagen von 9—11 Uhr, für Privatranke von 11—1 Uhr.

Pathologisch-anatomische Anstalt, Albertstrasse 15. Nur für Studenten.



Universitätsbibliothek.

Physikalisches Institut, Hebelstrasse 33. Gratis, Zutritt gestattet, beim Diener melden.

Physikalisch-chemisches Institut, Hebelstrasse 33. Zutritt

unentgeltlich, beim Diener melden.

Technologisches Institut, Albertstrasse 17. Unentgeltlich. Zutritt gestattet, beim Diener melden.

Tierhygienisches Institut oder Tierarzneischule, grosser Neubau, Bismarckstrasse.

Zoologisches Institut, Katharinenstrasse 18. Zutritt gestattet Sonntags von 11—12, Mittwochs von 2—4 Uhr.

Das **mineralisch-geologische**, das **geographische** und das **mathematische Institut** befindet sich an der Hebelstrasse 40. Freier Zutritt. Meldung beim Diener.

Psychiatrische Klinik, Hauptstrasse 5, Herdern.



Auf dem Schlossberg.

Oeffentliche Anlagen.

Die Stadt Freiburg hat eine grosse Zahl von Anlagen, in denen die gärtnerische Kunst Vortreffliches geleistet hat. Sogleich beim Verlassen des Bahnhofes wird das Auge auf hübsche Anlagen und die dahinter gelegenen Villen mit ihren Vorgärten gelenkt. Reicher Blumenschmuck, Teppichbeete,

Teiche mit Felsgruppen, Bildsäulen, Springbrunnen und hübsche Baumgruppen bilden ein ungemein reiches und vielgestaltetes Bild. Die Anlagen setzen sich auf dem Rottecks- und Fahnenbergplatz mit seinem grossen schönen Springbrunnen fort und von da aus durch den Alleegarten bis zu der Dreisam. Den auf den Ueberresten der ehemaligen Festungswerke, zwischen Werder- und Rempartstrasse gelegenen Alleegarten schmücken malerische Baum- und Strauchgruppen und ein reizender Wasserfall. Die Dreisam entlang setzen sich nach kurzer Unterbrechung am Schwabentor die Anlagen fort vom Fusse des Schlossberges bis zum reizenden Stadtgarten.

Den malerischen Hintergrund des Gartens im Osten bildet der steil ansteigende Schlossberg mit seinen Anlagen und Waldanlagen, welche allenthalben von Fusswegen und den schönsten Fahrstrassen, wie sie in solch ausgedehntem Masse und reicher Abwechslung kaum sonst wo zu finden sein werden, durchzogen sind.

Überschreitet man, zugleich die herrliche Aussicht gen Süden geniessend, die Bahnüberbrückung nach dem Stühlinger, so gelangt man ebenfalls zu einer Gartenanlage, welche schon wegen der Höhenunterschiede sehr wirkungsvoll erscheint. In der Mitte ergiesst sich ein Wasserfall über künstliche Felsen in ein Becken.

Spaziergänge und Ausflüge. Freiburgs nächste Umgebung.

Was den Aufenthalt in Freiburg und mehr noch das dauernde Wohnen daselbst in ganz besonderem Grade angenehm macht, ist die bequeme Gelegenheit zum Genusse der reizvollsten Naturschönheiten. Bei Benützung der elektrischen Bahn gelangt man mühelos hinein in unser herrliches Waldgebirge. An Spaziergängen und Ausflügen hat Freiburg einen Reichtum, eine Abwechslung und Fülle der Aus- und Fernsichten aufzuweisen, wie keine andere Stadt Badens, ja ganz Deutschlands. Mag ihm an Zahl der nächsten Spaziergänge auch Baden-Baden gleichkommen, so übertrifft es dasselbe doch weit in der Mannigfaltigkeit und Schönheit der Ausflüge (auf halbe oder ganze Tage). Bieten sich doch dem hier Verweilenden nicht weniger als drei wunderschöne Gebirge zu bequemem Besuche: der mittlere und südliche Schwarzwald, der Kaiserstuhl und die Vogesen.

Schlossberg (464,9 m).

Der landschaftliche Mittelpunkt Freiburgs ist der im Bereiche der Stadt gelegene Schlossberg, ein Juwel, dessen Erhaltung die Stadtverwaltung noch rechtzeitig zu würdigen verstand. Jeder Besucher Freiburgs sucht vor allen Dingen diesen auf, um sich vom Kanonenplatz aus über die herrliche Lage Freiburgs zu belehren und die grossartige Fernsicht zu geniessen. Bequeme schattige Fusswege führen durch schöne Anlagen, zunächst vom Karlsplatz, der Burgstrasse und dem Schwabentor in 15 bis 20 Min. dahinauf. Zu empfehlen ist auch der Fussweg vom oberen Ende der Ludwigstrasse, durch das Rebgut Schöneck, der zur Schlossbergfahrstrasse führt. Die Fahrstrasse geht in bequemer Steigung von der Vorstadt Herdern aus durch das Immental zum Schlossberg, den sie in mittlerer Höhe umkreist, so dass man auf ihr sowohl auf der Nord- und West- wie Ost- und Südseite zum Kanonenplatz, dem Hauptaussichtspunkt, als auch über den Hirzberg im Südosten nach St. Ottilien und Jägerhäuschen auf das bequemste gelangen kann. Die ganze Strasse bietet eine Fülle abwechslungsreichster Aus- und Fernsichten; ihre Südlage ist im Winter als Riviera-Promenade zu bezeichnen. (Einspänner 3.50 Mk.; Zweispanner 6 Mk.) Etwas oberhalb des Kanonenplatzes, auf der Stelle des alten Schlosses, steht ein Aussichtspavillon mit Orientierungstafel. Auf den höchsten Punkt des Schlossbergs ($\frac{1}{4}$ Stunde vom Kanonenplatz) mit den Resten der Befestigungen führen schattige Fusswege. Auf ihnen gelangt man zunächst zu der den Felskegel des ehemaligen St. Peterschlosses krönenden Bismarcksäule, von der Studentenschaft errichtet. Oberhalb der Säule ein schönes Plätzchen mit Steinbank unter einer Linde, welches die Münsterhöhe genannt wird, weil man sich hier in Höhe der Turmspitze des Münsters befindet. Hierauf zur Fahnenstange beim sogenannten Halbmond. Auf diesem am weitesten vorgeschobenen und überall sichtbaren Punkte ist ein Turmbau zur Aussicht und zugleich als Denkmal der Geschichte Freiburgs beabsichtigt, zu welchem Zwecke bereits eine ansehnliche, rasch anwachsende Summe zusammengebracht ist. Von da weiter zum Hauptaussichtspunkt auf der „Brücke“, durch welche zwei Felsgruppen verbunden werden. Der Blick von hier oben in das Dreisamtal und auf den Feldberg ist entzückend. Ganz besonders anziehend ist auch die Aussicht von einem nahen Ruheplatze aus auf die Stadt, die lachende Rheinebene mit Schönberg, Tuniberg und Kaiserstuhl und auf die blaue

Kette der Vogesen, anderseits auf den Rosskopf, Turner, Hinterwaldkopf, Rinken, Feldberg, Schauinsland und Blauen.

Jägerhäusle (330 m).


Von der Vorstadt Herdern führt eine steile Fahrstrasse, sowie ein guter Fussweg in einer guten Viertelstunde zu diesem sehr beliebten Ausflugsort. Etwas weiter, aber bequemer, führt die schöne, aussichtsreiche Wintererstrasse dahin, deren Fortsetzung nach dem Hirzberg eine Teilstrecke des grossartigen Waldfahrstrassennetzes Schlossberg—St. Ottilien—Waldsee—Wasserschlossle—Kibburg—St. Loretto bildet. Man wandert auch vom Schlossberg aus dahin, auf bequemen schattigen Waldwegen.

St. Ottilien (462 m).

Vom Schwabentor aus, am Fusse des Schlossberges hin, gelangt man auf der Kartäuserstrasse in $\frac{1}{2}$ Stunde an den Aufgangsweg zu dem ehemaligen Kartäuserkloster (jetzt städtisches Pfründner- und Armenhaus) und von da in $\frac{3}{4}$ stündiger Steigung auf schattigen Waldwegen bis zur Wallfahrtskapelle. Oder man geht dahin in $1\frac{1}{2}$ Stunde über die Südseite des Schlossbergs am Abhange des Dreisamtales entlang und sanft steigend. St. Ottilien besteht aus einer Kirche nebst Messnerhaus und einem hübschen Wirtshaus. In der Gruft der Kirche sprudelt eine frische Quelle, welcher der Volksglaube noch heute eine heilsame Wirkung bei Augenkrankheiten zuschreibt. Von St. Ottilien aus führen schattige Fusswege zum Rosskopfweg, und dann nach Belieben über den Schlossberg oder das Jägerhäusle nach der Stadt zurück, oder auch zum Rosskopfgipfel mit dem Aussichtsturm, sowie zur Wendelinskapelle. Eine sehr empfehlenswerte Rundfahrt auf schöner Fahrstrasse führt von der Kartäuserstrasse über St. Ottilien zur Schlossbergfahrstrasse und durch das Immental zur Stadt zurück, und umgekehrt. Ein weiterer Fussweg geleitet von St. Ottilien nach Ebnet hinunter, von wo man entweder auf der Fahrstrasse am rechten Ufer der Dreisam oder auf dem linken Ufer neben dem Flusse zur Stadt zurückkehren kann.

Rosskopf (739 m).

Bis zur Kuppe hinauf erfordert die Besteigung für einen guten Fussgänger $1\frac{1}{2}$ Stunde. Man geht immer in schattigem Wald über den Schlossberg zum Sattel des Hirzbergs



Lorettoberg.

und ersteigt von hier links hinauf den Rosskopf. Unterwegs schöne Ausblicke ins Dreisamtal, zum Feldberg und Schauinsland. Andere ebenfalls gute Wege führen vom Jägerhäusle oder von St. Ottilien zum Rosskopf. Auf seiner Kuppe ist vom Schwarzwaldverein ein 27 m hoher eiserner Turm mit Orientierungstafeln erstellt worden, von welchem aus man einen überraschend weiten Ueberblick über Schwarzwald, Rheintal und Vogesen geniesst. Auf der Höhe ostwärts weiter wandernd gelangt man nach 10 Minuten zum Martinsfelsen, von welchem sich eine schöne Aussicht nach Norden (bei hellem Wetter Strassburger Münster) bietet. Der Fussweg führt von hier nördlich abwärts in 20 Minuten zur Rottecksruhe und nunmehr links oberhalb der Reutebacherhöfe zum Jägerhäusle und über den Vorort Herdern, oder rechts über das Zähringer Schloss und Zähringen in etwa 1 oder $1\frac{1}{2}$ Stunde nach Freiburg zurück. Auch kann man vom Martinsfelsen ostwärts auf dem durchweg bewaldeten beim Streckereck am Hornbühl eine sehr schöne nördliche, in der Mitte des Flaunsers eine herrliche südliche Aussicht bietenden Höhenzug auf gutem Wege bis St. Peter ($4\frac{1}{2}$ Stunden), oder vom Hornbühl ins Glottertal ($3\frac{1}{2}$ Stunden) gehen.

St. Loretto (332 m).

Vom Martinstor über die Dreisambrücke, rechts zur Baslerstrasse und Schwimmbadstrasse, oder mit der elektrischen Bahn bis zur Lorettostrasse und zum Heimschen Schwimmbade. Von hier geht rechts ein Fussweg, geradeaus der Fahrweg auf der Ostseite des Berges (Mercystrasse) hinauf.

Vom Tor aus ist man in $\frac{1}{2}$ Stündchen oben. Die Aussicht von der Kapelle und dem höher gelegenen Hildaturm ist

besonders gegen Abend sehr schön; die ganze Landschaft ist wundervoll malerisch gruppiert, der Blick auf die Stadt, Günterstal, das Hexental, den Schauinsland usw. wieder ganz anderer Art als der vom Schlossberg.

Von hier führen Fusswege am Lorettahof vorbei über Stephanieruhe oder durch die Bodlesau nach Günterstal, Luisenhöhe, Langackern, Horben oder Merzhausen und Au.

Günterstal (Vorort von Freiburg)

ist ein lieblich gelegenes Dorf mit ehemaligem Frauenkloster (1806 aufgehoben, jetzt städtisches Waisenhaus). Man erreicht den Ort am besten auf der elektrischen Strassenbahn, oder auf behaglicherem Spaziergange durch den Wald. Diesen betritt man an der Waldecke bei der Villa Mitscherlich. Der am Berghange sich hinziehende sehr angenehme reizende Fussweg führt auf der Ostseite des Tales in etwa $\frac{1}{2}$ Stunde dorthin.

In den Günterstal umgebenden Waldungen sind sehr hübsche Spaziergänge, überall mit Wegweisern versehen. Besondere Erwähnung verdienen die $\frac{1}{4}$ Stunde oberhalb Günterstal hart am Waldrande gelegene und nachmittags ganz schattige Wirtschaft zur Kibburg, mit Pension und schönem Garten; der Friedrichshof im Bohrerthal, $\frac{1}{2}$ Stunde oberhalb der Kibburg auf Waldwegen erreichbar, am Anfang der Schauinslandfahrstrasse; die Wirtschaft zu St. Valentin, $\frac{1}{2}$ Stunde östlich Günterstal auf halber Höhe gelegen. Ausser dem erwähnten Talwaldweg nach Günterstal ist sehr beliebt der ausichtsreiche Weg über Loretto und Stephanieruhe dorthin, der aber etwa 1 Stunde beansprucht; man kann auf ihm auch, ohne Günterstal zu berühren, oberhalb des Ortes im Walde, zur Kibburg gelangen. Viel begangen sind auch die Wege über den Bromberg nach Günterstal, auf denen man St. Valentin berühren mag. Sehr bequeme Verbindung nach Günterstal bietet die elektrische Strassenbahn.


Der Bromberg (606 m).

Bromberg (alt Bronnberg) nennt man das westliche Ende des Bergzugs, der das Dreisamtal südlich begrenzt und weiter zum Kibfelsen und schliesslich zum Schauinsland aufsteigt. Er ist durchweg bewaldet und auf verschiedenen Wegen vom Süden der Vorstadt Wiehre, von Günterstal über St. Valentin, von der Wonnhaldestrasse (Elektr. Bahn), vom Waldsee und

Günterstal.



von Littenweiler aus erreichbar. Der beliebteste Weg zum Bromberg beginnt bei der Villa Mitscherlich und führt in einer kleinen Stunde zum vorderen Aussichtspunkte, der sog. schönen Aussicht auf ganz Freiburg mit Schlossberg und Lorettoberg, sowie das Rheintal mit Vogesen und Kaiserstuhl; über den westlichen Schwarzwaldbergen ist das Strassburger Münster bei hellem Wetter zu sehen. Zehn Minuten östlich befindet sich der **Brombergkopf**, der eine herrliche Aussicht auf die Bergwelt des Schwarzwaldes, besonders Rosskopf,



Der Waldsee.

Flaunser, Kandel im Norden, Schauinsland, Belchen und Blauen im Süden gewährt; zu Füßen zieht sich das Dreisamtal und südlich das Bohrerthal gegen Schauinsland und Gerstenhalm hin. Der Besuch des Brombergs erfordert nur etwa zwei Stunden und ist ausserordentlich empfehlenswert.

Waldsee und Littenweiler.

Man geht auf schönen Waldwegen durch den Sternwald zum See oder fährt mit der Elektrischen. Der Waldsee, eine künstliche Seeanlage, ist wegen seiner überaus lieblichen und idyllischen Umgebung ein sehr beliebter Nachmittagsausflug. Durch eine gut geführte Wirtschaft ist für die Bedürfnisse

der Besucher gesorgt; Mietsgondeln liegen zum Befahren des kleinen lauschigen Sees bereit. Es finden im Sommer wöchentlich häufig Konzerte daselbst statt.

Vom Waldsee aus gelangt man auf die Fahrstrasse oder auf prächtigen Fusswegen nach Littenweiler, wo sich ein Mineralbad mit hübschen Anlagen befindet. Oberhalb des Ortes ziehen sich östlich wie westlich vom Walddobel schöne Fusswege hin, die eine prächtige Aussicht übers Dreisamtal nach St. Peter, St. Märgen und dem Turner gewähren. Littenweiler ist Station der Höllentalbahn. Etwa 15 Minuten von Littenweiler entfernt liegt der Hörchersberg, der zur Aufnahme einer neuen Villenkolonie bestimmt ist, nicht nur für den reichen Mann, sondern auch für den kleinen Rentner, den Beamten und den Geschäftsmann.

Von Littenweiler oder vom Waldsee aus empfehlen sich für Fussgänger die Waldwege über den Bromberg nach St. Valentin und Günterstal, oder über die Franzosenschanze (beschränkter Blick) und durch den Sternwald nach Freiburg endlich auch die Besteigung des Kibfelsens.

Kibfelsens (838 m).

Die Wege zu diesem schönen Aussichtspunkt zweigen von der nach Günterstal führenden Strasse sowie von der Waldseestrasse am nördlichen Fusse des Brombergs ab. Der am häufigsten gewählte mit blauen Rhomben bezeichnete Weg beginnt bei der Villa Mitscherlich an der Ecke des Sternwaldes, und wird von den genannten Strassen aus hart südlich, bezw. östlich der Villa erreicht. Er steigt zum Bromberg mit dessen schönen Aussichten auf, und weiter auf dem Höhenzug, stets durch Wald, zu den beiden Felsgruppen mit Burgtrümmern auf dem felsigen Kamm, in nächster Nähe des eigentlichen Gipfels, auf dem alte Schanzenreste sich befinden. Ein anderer Weg beginnt im Süden der Stadt bei der Sternwaldstrasse, ein dritter in Littenweiler, ein vierter geht über St. Valentin hinauf, ein fünfter durch den Sohldobel bei Günterstal. Auch vom Kibbad im kleinen Kappler Tal kann man hinaufsteigen. Der erstgenannte blau bezeichnete Weg führt auf dem Höhenzug südlich des Kibfelsens weiter hinauf zum Schauinsland. Alle diese Wege sind reichlich mit Wegweisern versehen. Von der Stadt erreicht man den dem Berge den Namen gebenden Felsen mit geringen Burgtrümmern in 2 Stunden.

Kreuzkopf (530 m)

erhebt sich im Süden der Stadt über dem Rebhaus und über Günterstal. Er begrenzt das Bohrerthal, an dessen Ausgang Günterstal gelegen ist, auf dessen Westseite samt dem südlich mit ihm zusammenhängenden Illenberg (643 m). Vom Lorettoberg über den schönen Waldweg in der oberen Bodlesau, oder vom Rebhaus aus, endlich von der Eiche an der Waldecke vor und der Kibburg hinter Günterstal aus ist die Nordseite des Kreuzkopfs mit ihrer herrlichen Aussicht, ähnlich derjenigen vom Bromberg, am besten erreichbar. An seiner Ostseite vorüber zieht sich der Fahrweg vom Rebhaus durch die Wonnhalde, über Luisenhöhe nach Langackern. Langackern ist ein beliebter Nachmittagsspaziergang. Man gelangt auf herrlichen Waldwegen vom Rebhaus und vom Kreuz bei der Eiche vor Günterstal, in $1\frac{1}{2}$ St., von Günterstal und der Kibburg in $\frac{3}{4}$ St. dorthin. Die Fahrstrasse zur Luisenhöhe führt durchs Bohrerthal über Langackern und zurück durch den herrlichen Stadtwald nach Freiburg.

Merzhäusen und Fischzuchtanstalt Selzenhof

liegen in dem schönen Tälchen, „Hexental“ genannt, zwischen Lorettoberg und Schönberg. Vom Martinstor über die Dreisam rechts die Basler Landstrasse, nach 10 Minuten links eine — schattenlose — Fahrstrasse, auf der man Merzhäusen in 1 Stunde, und von hier aus Au in $\frac{1}{4}$ Stunde erreicht. Zum Gipswerk zwischen Merzhäusen und Au, sowie nur nach Merzhäusen führen auch schattige Wege über den Lorettoberg, welche man auch unter Benützung der elektrischen Bahn nach Günterstal bis zur Wonnhaldestrasse übers Rebhaus gewinnen kann. Durch das oberhalb Au links abzweigende Tal erreicht man weiter in $\frac{1}{4}$ Stunde die Fischzuchtanstalt Selzenhof, und gelangt über sie zum Bergrücken, der die Orte Horben und Langackern sowie den Ausflugsort Luisenhöhe trägt. Freiburg—Hexental Kraftwagen-Verbindung.

Schönberg (646 m) und Jesuitenschloss.

Ein geologisch und botanisch höchst interessanter Vorberg des eigentlichen Schwarzwalds ist der Schönberg, der schon durch seine Form von fernher auffällt. Man übersieht von ihm einen grossen Teil des Schwarzwalds, des Kaiserstuhls, des Rheintals und der Vogesen. Freiburg sieht man sich an dem Fusse des Schlossbergs und des Rosskopfs anschmiegen. Etwas tiefer gegen Westen liegt die weit ins

Land hinaus sichtbare Ruine der Schneeburg mit schönem Ausblick. Nahe bei ihr befindet sich auf dem Nordhang des Berges die Wirtschaft zum Schönberger Hof. Der Berg mit seinen Vorhöhen ist geschichtlich bedeutsam als die feste Stellung, welche Mercy 1644 inne hatte, als er Turenne und Condé zurückschlug, sodann auch als Stätte eines vorgeschichtlichen Ringwalls. Südlich, nahe Ebringen, sind alemannische Gräberfelder aufgedeckt worden. Die besten Aufstiegwege beginnen bei den Vorortzughaltestellen Ufhausen, Leutersberg oder Ebringen; von diesen erfordert der Aufstieg etwa $1\frac{1}{2}$ Stunde. Unmittelbar von Freiburg aus kann man auch über Merzhausen und die Wirtschaft Jesuitenschloss (351 m, mit Pension zu längerem Aufenthalt) in 2 Stunden zum Schönberg wandern. Oberhalb des Jesuitenschlosses hat man vor dem Eintritt in den Wald eine sehr schöne Aussicht auf Freiburg und die ihm benachbarten Höhen, sowie auf das Hexental. Der Auf- und Abstieg nimmt bei Benutzung der Bahn 3 Stunden in Anspruch.

Hexental, Kuckucksbad und Kirchhofen.

Ein sehr lohnender Ausflug für einen Nachmittag führt von Freiburg durchs Hexental auf aussichtsreicher Strasse über Merzhausen, Au, Biezighofen, Sölden, Bollschweil, Kuckucksbad und Ehrenstetten nach Kirchhofen, einer ansehnlichen grossen Dorfschaft in einem der gesegnetsten Weinbaugelände. Der Fussgänger braucht auf dieser Strasse 3 Stunden. Angenehme und abwechslungsreiche Wege führen auch von den Vorortzug-Haltestellen Ufhausen—Leutersberg—Ebringen über die Berghäuser Kapelle und den Hohenbannstein in $2\frac{1}{2}$ Stunden. Der kürzeste Weg von Norsingen in $\frac{1}{2}$ Stunde nach Kirchhofen, wo gute Weine und Verpflegung.

Lehener Berge (260 m)

beim Dorfe Lehen, 1 Stunde von Freiburg. Man macht diesen Ausflug am besten so, dass man nachmittags nach Station Hugstetten fährt und von da über das Lehener Berge und Lehen, ferner am nördlichen Dreisamufer hin zu Fuss nach Freiburg zurückkehrt. Zu diesem Zwecke wandert man von Hugstetten aus zuerst eine Viertelstunde auf der Landstrasse zurück durch den ersten Waldausschnitt, sodann rechts am Waldaum entlang und zuletzt durch etwas Ackerfeld den Hügel hinan, bis zum Kreuz. Die Rundsicht von hier, $\frac{1}{4}$ Stunde vom Dorfe Lehen,


auf Blauen, Schauinsland, Kandel, Feldberg, Belchen, Kaiserstuhl, Vogesen, Freiburg und zirka 60 Ortschaften ist imponierend. Wer den Rückweg über Betzenhausen nimmt, kommt an einer grossen Linde und dem alten Steinkreuz vorbei, das jetzt schön erneuert, die Stelle bezeichnet, wo der 1299 ein feindliches Heer zur Ueberrumpelung Freiburgs heranführende streitbare Bischof von Strassburg, Konrad von Lichtenberg, von den Freiburgern erschlagen wurde.

Ruine Zähringen (480 m).

Man fährt meistens mit dem Vorortzuge der Bahn bis zur Haltestelle im Dorfe Zähringen. Von hier ist die Ruine sehr

bequem auf dem Fahrweg zu erreichen, der in dem hier mündenden Tälchen aufsteigt, in welchem einst das Pfarrdorf Reute lag, oder noch besser auf dem schattigen Fussweg bei der Waldecke links hinauf. Weiter ist die Wanderung über das Jägerhäusle. Nach Ersteigung des Ladstattsattels, von dem aus (20 Min. oberhalb des Jägerhäusles) das Zähringer Schloss gerade gegenüber sichtbar wird, ist das Tälchen zu queren. Man quert es unmittelbar vor dem Hof im oberen Abschnitt des Tälchens, zu welchem man von der Ladstatt

aus rechts am Waldrande aufsteigt; der Weg führt dann beim Hof links in den Wald, quert einen Bacheinschnitt, und erreicht dann nach $\frac{1}{4}$ Stunde das Haus fünf Minuten unter der Ruine, in welchem der Schlüssel zum Turm geholt werden muss. Auf diesem Weg braucht man vom Jägerhäusle bis zum Zähringer Schloss etwa $1\frac{1}{4}$ Stunde. — $\frac{1}{2}$ Stunde weiter ist der Weg über



Burg Zähringen.


die Rottecksruhe. Zu dieser geht man von der Ladstatt aus, indem man den gedachten Hof links unter sich lässt, $\frac{1}{4}$ Stunde weiter hinauf bis zum Bergsattel, der sog. Rottecksruhe, bei dem der Kandel und das obere Wildtal sichtbar wird; auch ist hier ein hübscher Blick in das Glottertal und in die Bergwelt des Hünersedels bis zum Kinzigtal. Rechts vom Bergsattel steht eine Schutzhütte, bei der ein Weg zum Rosskopf hinaufführt. Vom Sattel geht man nun auf der Nordseite des Berges, d. h. auf Wildtaler Seite, den Fahrweg in etwa 20 Minuten hinab zum Schlüsselhaus und steigt dann zur Ruine auf. Rosskopf und Martinsfelsen lassen sich leicht mit dem Besuche des Zähringer Schlosses verbinden. Die Aussicht ist nur vom Turm aus zu genießen (480 m). Nach der Burg nannten sich die Herzöge von Zähringen. Sie wird zuerst 1108 urkundlich genannt, während der Ort Zähringen schon 1008 vorkommt; sie ist im Bauernkriege 1525 zerstört worden. Um den Turm sind noch Reste von Wällen und Gräben in ziemlichem Umfange zu erkennen.

Das Höllental und die Höllentalbahn. (Freiburg - Neustadt - Donaueschingen.)

Die Höllentalbahn macht es aussordentlich bequem, die schönsten Punkte des südlichen Schwarzwalds in kurzer Zeit mit wenig Mühe zu erreichen. Die Bahn ist landschaftlich und baulich hochinteressant, denn sie führt durch eines der schönsten Schwarzwaldtäler und ist technisch bemerkenswert durch die Verbindung von Adhäsions- und Zahnradbahn. Sie geht vom Hauptbahnhof Freiburg in südöstlicher Richtung in einem grossen Bogen südlich um die Stadt herum zur Station

Wiehre; von hier gelangt die Bahn bald durch den herrlichen Waldpark des Waldsees, das Mösle, nach der Station

Littenweiler, 5,7 km. Das Dorf liegt $\frac{1}{4}$ Stunde vor dem Eingang des hübschen Kappler Tales, durch welches ein bequemer Aufstieg zum Schauinsland führt. Der Blick von der Bahn über das liebliche, sich nun stattlich verbreiternde Dreisamtal gewinnt immer mehr an Tiefe. Nördlich erheben sich von Freiburg her Rosskopf, Hornbühl, Flaunser, oberhalb des letzteren, jeweils des im obersten Teile tief eingerissenen




Schwarzwaldidyll.

Oberglottertales, der hochaufragende Kandel. Am Fusse des Rosskopfes die Kartause und Ebnet. Die Bahn überschreitet die beiden aus dem Oberrieder und Zastler Tal kommenden Flüsschen und führt, nachdem sie die Haltestelle für den Vortzugverkehr Kappel-Hörchersberg passiert hat, zum Bahnhof von

Kirchzarten, 11 km (389,8 m). Kirchzarten ist Pfarrort für die ganze Umgebung, sowohl die Talorte als die auf den Höhen liegenden, zum Teil sehr zerstreuten Höfe. Der Name Zarten, den auch das 20 Min. nördlich liegende Dorf führt, wird von der hier vermuteten römischkeltischen Niederlassung Tarodunum abgeleitet. Von Station Kirchzarten gehen täglich zweimal Personenposten über Oberried nach Todtnau; ferner geht eine Privatpersonenpost durch das Eschbachtal über St. Peter nach St. Märgen, eine andere ebendahin durch das Tal der Wagensteige. Kirchzarten, in der Mitte der hier breitesten Dreisamtal-Ebene gelegen, ist Hauptausgangspunkt für Wanderungen nach allen Richtungen. Man geht von hier durchs Attental zum Hornbühl am Rosskopf-Flaunserkamm und ins Glottertal, ebendahin durchs Wittental; über den Lindenberg und durchs Ibental nach St. Peter; über die Wallfahrts-

kapelle auf dem Giersberg zum Hinterwaldkopf und Feldberg; durchs Zastlertal auf die Rodeck, sowie auf verschiedenen Wegen zum Feldberg; über Oberried und Vörlinsbach zum Totenmann und Feldberg; ebendahin über Oberried und St. Wilhelm; ferner über Dietenbach oder über Oberried auf den Schauinsland, wobei Rappeneck und Hundsrücken passiert werden; endlich über Oberried und Steinwasenwirthshaus zum Haldenwirthshaus und Belchen, oder über den Notschrei zum Belchen oder Feldberg. Der Zug überschreitet den aus dem Höllental kommenden Rotbach und erreicht am Eingange des Höllentales Station

Himmelreich, 14 km (455 m). Man setze sich der Aussicht wegen von hier ab jedenfalls auf die rechte Seite des Zugs. Bei Himmelreich ist das breite Dreisamtal zu Ende; es teilt sich hier in drei schmale Täler, das Iental, durch das es nach St. Peter, die Wagensteige, durch die es nach St. Märgen geht, und endlich das Höllental, durch das Strasse und Eisenbahn über Falkensteig nach Hinterzarten, Titisee und Neustadt führen. Das Höllental ist für Freiburg die Hauptzugangslinie zum Feldberg. Seine steilen Hänge sind mit Wald bedeckt, und nur im untersten Abschnitte teilweise mit Wiesengrün geziert; hohe Felsen ragen über die Baumwelt hervor, besonders malerisch in der engen Schlucht beim Hirschsprungfelsen, $\frac{1}{4}$ Stunde unterhalb der Station Hirschsprung. Die Besucher des Höllentals durchwandern es am bequemsten abwärts von Hinterzarten oder von Höllsteig bis Himmelreich. Die Höhenwanderungen zu beiden Seiten des Höllentals werden vielfach von Himmelreich aus unternommen. Auf der Nordseite geht man über den Frauensteigfelsen, Nessellache, Breinau nach Station Hinterzarten, oder Nessellache—Posthalde, oder Nessellache, Kaiserwacht, Piketfelsen, Ravennaschlucht nach Station Höllsteig; auf der Südseite über die untere Blechschmiede nach der Höfner Hütte—Hinterwaldkopf—Rinken—Baldenweger Hütte—Feldbergturn (4 $\frac{1}{2}$ Stunden). — Gleich oberhalb Himmelreich, bei Falkensteig, musste die Eisenbahn grösstenteils in die schroffen Felsen der nördlichen (rechten) Talseite eingesprengt oder, von hohen, mächtigen Stützmauern getragen werden. Oberhalb Falkensteig lag einst auf schroffen Felsen die Burg Falkenstein; ihre spärlichen Ruinenreste sind von unten kaum zu sehen. Man sieht nur auf halber Höhe ein Stück eines einzelnen Wartturmes, welcher hier als vorgeschobener Posten zur besseren Beobachtung des Talwegs diente. Freiburg zerstörte das Räubernest endgültig im Jahre



Der Hirschsprung.

1390. Auf einem Fusspfad kann man die Trümmer vom Gasthaus zum Kreuz in Falkensteig aus durch den Engenbachdobel ersteigen. Hinter diesem beginnt der merkwürdigste Teil des Bahnbaues. Die Bahn überschreitet auf der 59 m langen Engenbachbrücke eine Schlucht und durchläuft den 72 m langen Falkensteintunnel, sowie die beiden Tunnels des untern und des obern Hirschsprungfelsens, jener 128, dieser 69 m lang. Die Adhäsionsbahn hat hier ihre höchste Steigung mit 2,5⁰/₁₀. Auf der andern Seite des Tales, in der Mitte des prachtvollen Hirschsprungfelsens, erblickt man, von der Bahn aus nur zwischen dem zweiten und dritten Tunnel, die Gestalt eines Hirsches. Bald hinter dieser wildesten Schlucht des Höllentals folgt die Station

Hirschsprung, 18,3 km (599 m) mit grösserem Bahnhof. Hier beginnt die Zahnradstrecke, deren Meiststeigung 5,5⁰/₁₀ beträgt und die bis Hinterzarten reicht. Die rauhe Felsenstrecke des Tales macht jetzt einem herrlichen Hochwald auf sehr steilen, von Schluchten zerrissenen Talwänden Platz. Südlich vom Bahnhof führen zwei Wege nach dem Rinken (über Hanselehof oder über Hinterwaldkopf und Spähnplatz) und Feldberg-Turm (oder Rinken – Felsenweg – Feldbergerhof) in 4 Stunden. Man durchfährt nun den 203 m langen Kehrtunnel und erreicht die Station

Posthalde, 20,6 km (647,5 m). Von hier (Gasthaus z. alten Post) zwei sehr beliebte Aufstiegwege zum Feldberg. Der östliche Weg führt hinter der Säge links über Alpersbach – Rinken zum Feldberg-Turm in 3¹/₂ Stunden, oder über Alpersbach – Fürsatz – Rufenhütte – Feldsee zum Feldberg-Hotel in 3 Stunden. Der westliche Weg führt lange durch Wald über den Spähnplatz und Rinken in 4 Stunden zum Feldberg-Turm, auch kann man von ihm aus sehr leicht den schönen aussichtsreichen Hinterwaldkopf (1201 m) ersteigen. — Auf der Nordseite des Höllentals ersteigt man von Posthalde aus den Kaiserwacht- und Piketfelsen, und geht weiter nach Breitnau oder über die „Schanz“ direkt zum Turner an der St. Märgener Strasse. Oder man wandert westlich auf der Höhe hin zur Nesselache und zum Frauensteigfelsen, um nach Himmelreich abzustiegen. Weiterhin führt die Bahn mit freiem Ausblick hoch über der Talsohle, immer auf dem rechten Talabhang bleibend, zur Station


Höllsteig, 22,2 km (740 m), im Volksmunde meist „beim Sternen“ genannt, nach dem altbekannten Gasthofe zum Stern, welcher 4 Min. unterhalb des Bahnhofes am Talschlusse liegt.

Man pflegt vom Gasthofe ein Stück der etwa 15 Minuten weiter die eigentliche Höllsteig bildenden grossen schönen Landstrasse hinaufzuwandern, die sich in bequemen Windungen den Berg-
abhäng östlich des Stern hinaufzieht, bis man einen mit einem Kreuz bezeichneten einzelnen Felsen neben der Strasse erreicht, wo sich ein reizendes Bild des Tales bietet und der merkwürdige
Bahnbau bewundert werden kann. Der Felsen wird der Ra v e n n a -
felsen genannt. Ein Fussweg führt von ihm aus in die prach-
tvolle Ravennaschlucht hinab, welche dem Naturfreund einen
höchst genussvollen Spaziergang an einem hübschen Wasser-
fall vorüber zum Gasthof zurück bietet. Das Ganze erfordert
nur 1 Stunde Zeit. Durch die Ravennaschlucht, deren Durch-
wanderung ihrer ganzen Länge nach ausserordentlich empfehlens-
wert ist, gelangt man in etwa einer Stunde nach Breinau; bei
der Säge in ihrem oberen Abschnitt geht es links hinauf zum
Pikelfelsen, rechts zum Hirschenwirthshaus an der Höllentalstrasse.
Weiter in $1\frac{1}{2}$ Stunde zur Weissstannenhöhe (Alpenaussicht).

Hinter Station Höllsteig überschreitet die Bahn auf drei
gewaltigen Steinfeilern, welche gleich Türmen die Talsohle
um 36 m überragen, angesichts des Gasthofes um Stern die
genannte Schlucht, um jenseits gleich in den 85 m langen
R a v e n n a t u n n e l einzutreten, ferner baldigst auf eiserner
Brücke die Landstrasse zu kreuzen und sofort wieder im
längsten Tunnel der Bahn, dem 248 m langen F i n s t e r r a n k -
t u n n e l, zu verschwinden. Nachdem sie ihn durchdrungen,
führt sie an dem rechten Hange des Löffeltales (das nahe
dem Stern in das Höllental mündet) weiter, und an ihm durch
den letzten, 82 m langen Löffeltaltunnel. Bald nachher
erreicht die Bahn nun das einen auffälligen Gegensatz zu den
bisher durchfahrenen Landschaften bildende Hochtal, ein ehe-
maliges Gletscherbecken, und gelangt in demselben binnen
kurzem zu der Station des weithin zerstreuten Dorfes.

Hinterzarten, 25,5 km (855 m). Durch seine Höhen-
lage sind Spaziergänge und Ausflüge wenig anstrengend. Von
hier aus ersteigt man die nördlich gelegene Weissstannenhöhe
(1192 m) und wandert weiter zum Turner usw. Ein nur sehr
langsam steigender bequemer Weg führt auf der Bistenstrasse
über Fürsatz und Lochrütte nach Rincken zum Anschluss an
vorhin genannte Aufstiegswege zum Feldberggipfel ($3\frac{1}{2}$ St.),
— ein anderer über Erlenbruck und Bärental zum Feldsee
und Feldbergerhof ($2\frac{1}{2}$ St.). In Hinterzarten endigt die 7,2 km
lange Zahnradstrecke. Hinter dem Bahnhof wird bald die

Tilisee.



Höchste Stelle der Bahnstrecke mit 893,53 m erreicht. Sodann fällt die Bahn langsam und stetig. Es folgt Station


Titisee, 29,2 km (858 m). Der See wird an schönen Sommertagen, zumal Sonntags, sehr viel besucht, und die grossen Gasthöfe bieten nicht Raum genug für die Sommerfrischler, so dass auch in anderen Häusern Zimmer vermietet werden. Kähne zu Gondelfahrten sind in den Gasthöfen zu mieten, ein Motorboot durchfurcht die Fluten; Angelfischerei kann man ebenfalls treiben, denn der Titisee ist reich an Fischen. Sein Spiegel liegt 848 m ü. d. M.; er hat eine Länge von 3 km, eine Breite von etwa $\frac{1}{4}$ Stunde und eine Tiefe von 36 m. An seinen schön bewaldeten Uferbergen mit einzelnen Landhäusern ziehen sich hübsche Spazierwege entlang. Am oberen Ende des Sees mündet der Seebach ein, der aus dem Feldsee hervorströmt, unterhalb Titisee aber **Gutach** heisst, und unterhalb Neustadt den Namen **Wutach** annimmt. Der Fernblick über den See wird südlich durch die Abhänge der Bärhalde, mit dem Zweiseenblick (Titisee und Schluchsee), des Hochkopfs und des Seebucks begrenzt. Die Feldbergkuppe selbst, nicht sichtbar, liegt weiter nach rechts. Wer den Genuss eines frischen Bades liebt, findet ihn in den Badeanstalten der Gasthöfe am Seeufer.

Vom Titisee aus führt der bequemste, durchweg fahrbare und dabei doch sehr schöne Weg zum Feldberger Hof. Er ist mit Zweispanner (18 Mark) in 2 Stunden zu erreichen; mit der Post (2,50 Mark), die früh vom Bahnhof Titisee abfährt und nachmittags zurückkehrt, in $2\frac{1}{2}$ Stunden. Der Fussgänger erreicht den Feldbergerhof in 3, den Gipfel in 4 Stunden; er benutzt entweder die Landstrasse über Bärenthal oder die Feldseestrasse, oder auch die Lenzkircher Strasse bis zur ersten Kehre, und sodann den Waldfussweg zum Adler in Bärenthal und dann die Feldbergstrasse.

Desgleichen ist auch eine Wanderung von Titisee über Saig nach Lenzkirch oder auf den Hochfirst (1190 m), dessen Gipfel einen eisernen Turm trägt (Alpenaussicht), sehr empfehlenswert. Der Weg geht hart vor dem Orte Saig in den Wald. Der Hochfirst kann auch von Neustadt aus erstiegen werden.

Von Titisee aus ist eine schöne Wagenfahrt über Falkau, Glashütten und das am gleichnamigen See reizend gelegene Schluchsee, Seebrugg nach dem zweithöchsten Dorfe Badens Höchenschwand (1010 m), nach der alten Waldstadt am Oberrhein Waldshut oder nach dem weltberühmten Kurort St. Blasien und in das wildromantische felsige Albthal nach Albruck (Anschluss an die Bahn nach Basel-Freiburg und Waldshut-Konstanz)

St. Blasien.




bequem in einem Tage auszuführen. (Täglich zweimal Postverbindung sowie Automobilverkehr.)

Die Bahn überschreitet hinter Station Titisee die Gutach und bleibt auf deren rechtem Ufer.

Neustadt (828 m), Amtsstadt, sehr schön gelegen und als Sommerfrische stark besucht. Postverbindung über das Höchst (1033 m), Bad Eisenbach nach Hammereisenbach an der Bregtalbahn. Von hier nach Vöhrenbach - Furtwangen (Schönwald-Triberg). Eine Stunde von Neustadt entfernt auf gutem Fussweg über die Höhen oder der Landstrasse per Wagen leicht erreichbar liegt der bekannte Luftkurort Friedenweiler (902 m) mit altem Kloster. Neustadt folgt Station Kappel, von der eine Bahn nach Lenzkirch und Bonndorf abzweigt. Hinter Kappel überschreitet die Bahn die Wutach auf einer mächtigen Steinbrücke mit 64 m Spannweite, dann den Schwendeholzobel, wendet sich nun der Hochebene des Schwarzwaldes zu und erreicht über die Stationen Rötzbach - Löffingen - Reiselfingen - Bachheim - Dögingen - Hausen vor Wald - Hüfingen (zugleich Station der Bregtalbahn) die Endstation Donaueschingen, an der Schwarzwaldbahn gelegen.

Donaueschingen (677 m) ist Residenz des Fürsten von Fürstenberg. Im Schlossgarten entspringt die Donauquelle. Grosse schöne Parkanlagen und Solbäder sind dem Städtchen als Luftkurort förderlich. Die Verbindungen der Schwarzwaldbahn sind einerseits Villingen - (Rottweil) - Triberg - Hausach - (Wolfach-Freudenstadt) - Offenburg, andererseits nach Immeningen - (Donautal - Sigmaringen) - Singen - Radolfzell - (Ueberlingen - Friedrichshafen - Lindau - München) - Konstanz - (Bregenz - Innsbruck) - Rorschach - Chur - St. Moritz.

Zurückkehrend in das Gebiet der Wutach und Gauchach zur Station Kappel, folge man am besten dem Wegweiser vom Bahnhof zur Stallegger Kraftstation, über die Strasse Lenzkirch-Löffingen, am Räuberschloss vorbei nach der Schattenmühle (von hier lohnender Umweg zur Lotenbachklamm in 10 Minuten), dann graden Wegs direkt nach Bad Boll, Mineralbad und vielbesuchte Sommerfrische, Eigentum einer engl. Fischereigesellschaft. Von hier beginnt alsobald die grossartigste Strecke des Wutachtales und endet nach $2\frac{1}{2}$ Stunden an der Wutachmühle. Von da kann die Wanderung nach Achdorf (Scheffelerinnerungen) fortgesetzt werden unter Anschluss an die strategische Bahn in Grimmelshofen



Felsengalerie in der Wutachschlucht bei Bad Boll.


oder Blumberg-Zollhaus, von da über den Ränden nach Tengeth und den Hegaubergen. Kurz vor der Wutachmühle, beim Zusammenfluß der Wutach und Gauchach, führt ein Steg über letztere ins Gauchachtal, welches an wilder Schönheit dem Wutachtal wenig nachsteht und nach 2 Stunden Marsch bei Döggingen (Station der Höllentalbahn) endet.

Die Zweigbahn **Kappel-Bonndorf** erschliesst ein grosses Tourengebiet, sie führt zunächst in weitem Bogen nach dem anmutigen und wohlhabenden Städtchen Lenzkirch und von da, stets steigend, über Gündelwangen nach Bonndorf (847 m), Amtsstadt mit lebhaftem Verkehr, durch seine Höhenlage und aussichtsreiche Umgebung als Luftkurort besonders geeignet. Von Bonndorf interessanter Abstieg nach Bad Boll in 1 Stunde, zur Dillendorfer Tropfsteinhöhle $1\frac{1}{2}$ Stunde, über Wellendingen nach Weizen (an der Wutachtalbahn) 2 Stunden (auch Postverbindung), evtl. nach dem malerisch gelegenen Stühlingen mit Schloss Lupfen, von wo aus eine elektrische Strassenbahn in 1 Stunde nach Schafhausen führt. Besondere Beachtung verdienen die Touren von Bonndorf nach Steinabad und dem Steinachtal, ferner über Rothaus (971 m, Luftkurstation, Grossh. Staatsbrauerei), Faulenfürst oder Dresselbacherhöhe nach Schluchsee (4 Stunden), oder Grafenhausen, Birkendorf, Uehlingen durch das grossartige Schlüchtal zur Fütznauer Mühle nach Tiengen oder Waldshut (Tagespartie).

Ausflüge im Breisgau-Gebiet.

Die Hochburg (346 m).

Mit der Bahn nach Station Emmendingen und von hier auf dem Waldweg des Schwarzwaldvereins nach dem Hochburger Hof (Grossh. Ackerbauschule) und zur nahen Ruine ($1\frac{3}{4}$ Stunde); oder kürzer mit dem Lokalzug nach Kollmarsreute und dann in $\frac{3}{4}$ Stunden, zur Hälfte durch Wald, hinauf. Die Ruine wird gut instand gehalten und bietet eine liebliche Aussicht in die Bergwelt des Brettentals, sowie gegen Kaiserstuhl, Vogesen und Kandel. Das Bemerkenswerteste sind die gewaltigen Trümmer selbst, neben Rötteln, Wertheim und Heidelberg die umfangreichsten Badens. Die Burg war einst wegen ihrer Schönheit und Festigkeit berühmt; 1689 fiel auch sie den mordbrennerischen Franzosenhorden zum Opfer. Der ursprüngliche Name des einst so mächtigen Schlosses ist Hachberg. — Hinab in $\frac{1}{2}$ Stunde den nachmittags schattigen




Die Hochburg.

Weg am Waldrande nach Kollmarsreute oder in einer Stunde über Sexau nach Station Buchholz an der Waldkircher Bahn und so nach Freiburg zurück. — Auch kann man nördlich auf der Höhe hin nach Landeck oder Kirnhalden gehen.

Emmendingen, Landeck, Kirnhalden.

Emmendingen (203 m) ist der Hauptort der ehemaligen Herrschaft Hachberg und immer mehr aufblühende Industriestadt. Auf dem alten Friedhof das Grab Cornelia Schlossers, Goethes Schwester. Zehn Min. oberhalb befindet sich eine Irrenpflegenanstalt (Vorortzughaltestelle). Oberhalb Emmendingen steht ein Aussichtsturm; auch vom Pavillon oberhalb des neuen Friedhofs herrliche Aussicht auf Freiburg und die Kette des Schwarzwalds vom Feldberg bis zum Blauen, auf Kaiserstuhl und Vogesen.

An diesem Pavillon vorbei geht der prächtige Waldweg, der nach $2\frac{1}{2}$ Stunden ohne wesentliche Steigung zum Bad Kirnhalden (250 m), in einem Seitentälchen des Bleichtales mitten im Wald gelegen, führt. Dabei die Trümmer der ehemals üsenbergischen Kirnburg. Kirnhalden wird von Emmen-



Neustadt im Schwarzwald.

dingen aus häufig auch über Tennenbach, die Stätte eines jetzt verschwundenen Klosters, Mussbach und Ottoschwanden, oder von der Bahnstation Kenzingen aus erreicht.

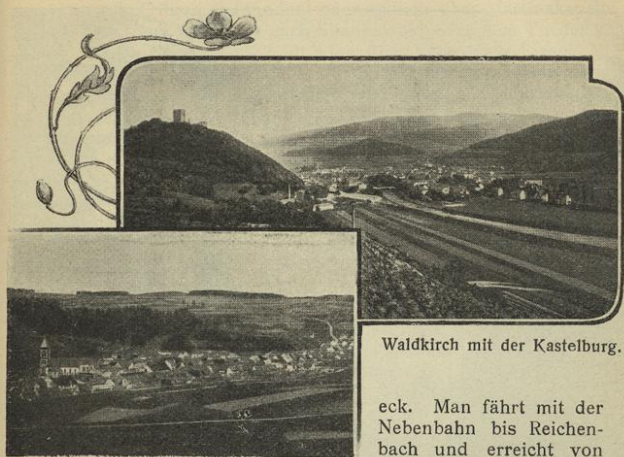
Halbwegs vom Waldwege nach Kirnhalden zweigt sich links ein Waldweg nach Landeck (284 m) ab. Man besucht es der etwas erhöht stehenden und eine prächtige Aussicht bietenden doppelten Schlossruine wegen. Von Landeck kann man über Heimbach und seine mächtigen Sandsteinbrüche zur Bahn nach Köndringen oder über Mundingen nach Emmendingen oder Riegel wandern.

Waldkirch und Elzach.

Man fährt mit der Hauptbahn bis Denzlingen und von da mit der Zweigbahn über Buchholz (Station für Suggenbad) nach Waldkirch, einem blühenden Industriestädtchen, hübsch im Tale der Elz gelegen. Vom Bahnhof führt ein guter Fussweg an der Brauerei zur Arche vorbei nach der Ruine Kastelburg (370 m) mit schönen Ausblicken. Von dem Kastelberg zweigen sich verschiedene Waldwege ab nach Batzenhäusle-Buchholz und Sexau zur Hochburg.

Wer auf Waldkirchs Umgebung einen Tag verwenden will, dem sind folgende Spazierwege nach dem zuerst abzustattenden Besuche der Kastelburg zu empfehlen: Eine Wanderung von $1\frac{1}{2}$ St. auf dem etwas erhöht an der Talwand des linken Ufers der Elz sich hinziehenden Spazierwege führt nach dem freundlichen Bad Suggental (zur Station Buchholz $\frac{1}{4}$ Stunde). Wer etwas mehr Zeit hat, geht (von Station Buchholz oder) von Suggental aus in 30 Minuten zu der Ruine der Severinkapelle (281 m), welche waldversteckt auf dem kleinen Mauracher Bergle (einer vereinzelter Erhebung im Tale zwischen Elz und Glotter) liegt und einen prächtigen Einblick in drei Täler, das Sexauer, das Waldkircher, das Glottertal, bietet, und über den Bergrücken nach Denzlingen zur Hauptbahn. Weiter ist es, wenn man von Suggental aus in 2 Stunden über den Luser (632 m) nach Glotterbad wandert.

Ausser diesen Ausflügen lohnt sich noch die weitere Wanderung ins Hünersedelgebiet, über das Kohlenbachtal, Gescheid, Dürrenhof nach dem Hünersedel (746 m) in 3 Stunden. Abstieg über den Streitberg nach Ettenheimmünster-Bad oder Kirnhalde zur Bahn, oder von Schweighausen nach Lahr, einer Stadt mit 12000 Einwohnern, mit grossem Gewerbebetrieb, Garnison und Oberamt. Von Lahr empfiehlt sich besonders der Weg durch das Schuttetal nach der Burgruine Hohengerolds-



Waldkirch mit der Kastelburg.



Elzach im Elztal.

Schwarzwaldbahn) 2 Stunden. Der Aufstieg zum Kandel folgt unter der Strecke Kandel-Glotterbad.

Von Waldkirch geht es nun weiter mit der Bahn nach Station Bleibach. Hier mündet das Simonswäldertal ins Elztal ein. Von Bleibach aus tägliche Postverbindung nach Unter- und Obersimonswald und auf schöner Bergstrasse nach Gütenbach über das sog. Neue Eck (985 m) nach Furtwangen (an der Prechtalbahn, mit bedeutender Schwarzwälder Industrie und staatlicher Industrieschule, Post- und Automobilverbindung nach Schönwald-Triberg). Eine sehr schöne Bergwanderung führt von Bleibach in knapp 2 Stunden zum Hörnleberg (907 m) mit vielbesuchter Wallfahrtskapelle und herrlicher Aussicht auf das obere Elztal und die Gegend bis zum Kinzigtal. Vom Hörnleberg, der auch von der Station Oberwinden aus gut bestiegen werden kann, geht es dann aussichtsreich auf der Höhe weiter hin, teilweise durch Wald, zur alten Schanze auf den Rohrhardsberg (1152 m) mit Schutzhütte und schönem Ueberblick des mittleren Schwarzwalds. Wer von hier nicht



Aus dem hinteren Elztal.

e
und
wan

rom
Tale
Hofs
nach
Hor
ras
(4 St
und
Sch

liche
Halt
könn
sehe
Sche
Ober
bäd
bahr
Scha
Gute
Aus
fälle
wan
sümt
stadt
bewe
(Seit
esch

aus
Weg
(1/2
der
quer
hütte
Ka

etwa nach Triberg (3 Stunden) oder südlich über Martinskapelle und das Brend (1150 m) nach Simonswald oder dem Turner zu wandern will, steigt in 2 Stunden über Yach nach Elzach ab.

Elzach, vorläufig Endstation der Elztalbahn, ist ein altes, romantisch gelegenes Städtchen, von dem aus verschiedene Täler besucht werden können. Ueber Mühlenbach—Biereck—Hofstetten nach Haslach (3 $\frac{1}{2}$ Stunden), beliebte Sommerfrische, nach Untereprechtal und Obereprechtal, wo sich die Wege nach Hornberg und Triberg scheiden. Ersterer führt durch Landwasser über Büchereck und Rothalde nach Gutach—Hornberg (4 Stunden), letzterer durch das Hinterprechtal, stets ansteigend und den Gschassikopf umkreisend, über Vogtebühl nach Schonach und von da nach Triberg (ebenfalls 4 Stunden).

Mit diesen ausgedehnten Ausflügen haben wir das nördliche Gebiet der Schwarzwaldbahn berührt, deren wichtigste Haltepunkte und Verbindungen nur kürzeste Erwähnung finden können: Gengenbach (ehemalige reichsunmittelbare Stadt mit sehenswerten alten Bauten und Stammhaus des Dichters Viktor Scheffel), Biberach-Zell (Zweigbahn ins Harmersbachtal nach Ober-Harmersbach). Wanderungen zu den Rench- und Kniebisbädern, Haslach (Postverbindung Elzach), Hausach (Zweigbahn ins Kinzigtal, Wolfach (Post- und Automobilverbindung Schapbach—Rippoldsau), Schiltach, Alpirtsbach, Freudenstadt, Gutach, Hornberg (Sitz des Vereins Schwarzwälder Gastwirte, Ausgangspunkt schöner Ausflüge). Triberg (berühmte Wasserfälle, Post- und Automobilverbindung nach Schönwald—Furtwangen). St. Georgen (863 m), Peterzell, Königsfeld, Kirnach, sämtlich besuchte Sommerfrischen, Villingen (hübsche Amtsstadt von geschichtlicher Bedeutung, schon von den Römern bewohnt, 998 dem Breisgau grafen Bertold verliehen), Marbach (Seitenbahn nach dem bekannten Solbad Dürrheim), Donaueschingen, (Höllentalbahn).

Kandel (1243 m) und Glottertal.


Der Kandel ist am besten und kürzesten von Waldkirch aus zu besteigen. In der Ludwigstrasse zu Waldkirch steht ein Wegweiser, der den Weg in das Alpersbacher Tal ($\frac{1}{2}$ Stunde) zeigt. Man geht in diesem aufwärts, bald zweigt der Damenpfad rechts ab und gewinnt in gleichmässiger bequemer Steigung die Höhe (etwa auf der Hälfte eine Schutzhütte zum Ausrufen); er trifft ungefähr $\frac{1}{2}$ Stunde vor dem Kandelfelsen mit dem folgenden zusammen. Dies ist der

Fahrtweg, welcher bis zum Damenpfad verfolgt worden war; er bleibt ungefähr 10 Minuten länger im Alpersbacher Tal, und ist bis zum Wirtshaus vor dem Holzplatz leidlich fahrbar. Wer den Bach beim Wirtshaus vor dem Holzplatz nicht überschreitet, kommt nahe bei einem hübschen Wasserfall des Alpersbaches und weiter oben an der Felsenpartie des Kandelfelsens vorbei. Am besten geht man aber durch den Holzplatz hindurch und hierauf rechts aufwärts; der Weg nimmt dann zuerst den soeben beschriebenen, und schliesslich höher oben den Damenpfad, beide von rechts her, auf. Zu fehlen ist er nicht; er nimmt von Waldkirch ab 3 Stunden in Anspruch. Auf dem Kandel bietet sich vom Steinsignal aus eine grossartige Rundschau auf den Schwarzwald bis zu einzelnen Gipfeln der Schwäbischen Alb, des Hegaus, auf Vogesen, Kaiserstuhl, die Vorarlberger und Westbayrischen und die östlichen Schweizer Alpen, während die Berner Alpen durch den Feldberg verdeckt sind. Dabei ist die Talgruppierung zu Füssen des Gebirgsstockes besonders malerisch. Herrliche Aussicht in die Rheinebene. Behagliches Rasthaus, auch für längeren Aufenthalt eingerichtet.

Von St. Peter aus wird der Kandel ebenfalls gern besucht; öfters jedoch steigt man vom Kandel dorthin hinab. Jedenfalls ist der Aufstieg über Waldkirch (oder von Gutach oberhalb Waldkirch über die Gustavhütte) näher und fast durchweg schattig, über St. Peter weiter und fast schattenlos; nur der etwas weitere Sägendobelweg bietet auch Schatten. Ein schöner Weg führt auch durch das Glottertal abwärts. Man gehe aber nicht den schlechten Weg über den Gummenhof, sondern, den reichlich vorhandenen Wegweisern folgend, auf dem westlich sich senkenden Kämme hin, über den kleinen Kandelfelsen mit der Thomashütte (prächtige Aussicht auf Glottertal und Schwarzwaldberge) zum Sattel des Lusers, und nun links hinab durch ein Seitentälchen an der alten Kuranstalt vorbei zum neuen, viel besuchten Glotterbad (360 m) im Talgrunde des Glottertales. Talabwärts führt die Strasse durch Unterglottertal nach der Eisenbahnstation Denzlingen in gut $1\frac{1}{2}$ Stunde, oder über Heuweiler, Wildtal nach Zähringen (Vorortzugstation) in $2\frac{1}{2}$ Stunden. Das Glottertal hat sehr hübsche Landschaftsbilder, ganz besonders im obersten Teile, durch den man nach St. Peter aufsteigt. Rühmlichst bekannt ist der Glottertäler, ein ausgezeichnete, feuriger und würziger Wein.

war;
Tal,
rbar.
über-
fall
des
durch
Weg
sslich
Zu
nden
l aus
elnen
niser-
ichen
dberg
n des
nt in
Auf-

ucht;
inab-
utach
fast
nlos;
atten-
virts.
imen-
gend,
den
chtige
Sattel
ichen
chten
Tal-
isen-
reiler,
nden-
z be-
Peter
aus-



Beim Zuber im Gauchachtal.

St. Peter (722 m) und St. Märgen (889 m).]

Frühzug oder Vormittagszug nach Kirchzarten. Einmal des Tages von dieser Station Privatpostverbindung nach St. Peter durch das Eschbachtal und von St. Märgen durch das Wagensteigtal zurück. Der Fussgänger kann in drei Stunden durch das Eschbachtal nach St. Peter (722 m) wandern. Ehemaliges grosses Benediktinerkloster und Grabkirche der Herzöge von Zähringen, jetzt kath. Priesterseminar. Die zwei-türmige schöne Barockkirche ist sehr sehenswert. Eine mühe-lose aber sonnige Wanderung führt von hier in kaum $1\frac{3}{4}$ Stunde nach St. Märgen (889 m); die Aussicht auf die Feldbergkette, die Vogesen usw. entwickelt sich aufwärts immer schöner. Die Kirche dieses ehemaligen Augustiner-Chorherrenstifts mit ihren zwei Türmen gewährt von weitem einen stattlichen Anblick. In leichten 3 Stunden erreicht man von St. Märgen durch das Tal der Wagensteige, ein reizendes, frisches, grünes, enges Tal, die Station Himmelreich, zur Rückfahrt nach Freiburg. Ein rüstiger Fussgänger mag auch in der Morgenfrische von Himmelreich aus durch das Wagensteigtal, oder besser noch vom Hirschen in Buchenbach ($\frac{1}{4}$ Stunde von Himmelreich) aus, über die Ruine Wiesneck oder, sie links lassend, auf dem zuerst waldigen, später aussichtsreichen Höhenweg (rot bez.) zwischen Wagensteige und Iental in 3 bis $3\frac{1}{2}$ Stunden nach St. Märgen aufsteigen. Bequemer ist es, St. Märgen auf der prachtvollen Höhe der Hinterzarten aus über das Turnerwirtshaus (1025 m) zu gewinnen (3 St.) und auf dem ebengenannten Höhenwege nach Himmelreich zur Eisenbahn abzustiegen. Da überall gute Strassen vorhanden sind, empfiehlt sich der Ausflug auch als Wagenfahrt: etwa Freiburg—St. Peter—St. Märgen, über den Turner—Breitnau—Höllental—Freiburg oder umgekehrt. Oder durch das Dreisamtal und über Wagensteig nach St. Märgen, zurück über St. Peter und durch das Glottertal.

Von St. Märgen zu Fuss über den Plattenhof (Kandel), Zweribach oder Wildgutachtal, Drei Stegen, Simonswald nach Bleibach (Elztalbahn). Ferner nach dem Hohlengraben, Lachenhäusle (Waldau), Zur kalten Herberg-Furtwangen oder Neustadt, sehr genussreiche Höhenwanderungen.

Der schönste Weg von Freiburg nach St. Peter ist über den Schlossberg zum Rosskopf und von da auf dem wegen

der Fülle von Wegweisern nicht zu verfehlenden Wege über das Ochsenlager, den Hornbühl (720 m) (auch Flaunser 867 m) nach St. Peter. Von St. Peter gelangt man in einer Stunde auf den Höhenweg zwischen St. Märgen und Himmelreich; man kann diesen in der Richtung nach Himmelreich benutzen oder auch durch das Ibental wandern, wenn man nicht vorzieht, über den aussichtsreichen Lindenberg (729 m) in 2 $\frac{1}{2}$ Stunden nach Kirchzarten zu gehen.


Nach den oberen Stationen der Höllentalbahn zur Heimkehr zu wandern, ist bei Besuchern von St. Peter und St. Märgen sehr beliebt: über die Weisstannenhöhe (1192 m) nach Titisee oder Hinterzarten, oder über die „Schanz“ oder Breitnau nach Posthalde oder Höllsteig, ja auch wohl über die Nessellache nach Hirschsprung oder Himmelreich.

Schauinsland (1286 m).

Der Tagesausflug auf den Schauinsland ist sehr bequem zu machen, wenn man einen Zweispänner nimmt und von Freiburg über Günterstal durchs Bohrerthal die neue von der Stadt erbaute prächtige Waldfahrstrasse durch den Stadtwald benutzt. Auf dieser herrliche Ausblicke gestattenden Fahrstrasse, wohl einer der schönsten im Schwarzwalde, gelangt man bis zum Rasthause, von wo aus man in 10 Minuten bequem den Gipfel des Schauinslands erreicht. Will man zur Rückfahrt nicht denselben Weg benutzen, so fährt man vom Rasthause auf der guten Strasse über das Haldenwirthshaus zum sogen. Notschrei und von hier auf der Poststrasse über Oberried und Kirchzarten nach Freiburg zurück. Haldenwirthshaus wie Kurhaus Waldheim am Notschrei bieten vortreffliche Unterkunft.

Der Fussgänger geht von Günterstal aus im Tale aufwärts in $\frac{3}{4}$ Stunde, oder fährt von Freiburg aus in der Droschke bis zu den Wirtschaften Friedrichshof oder Bohrer. Beim Jägerhause, 10 Minuten oberhalb, verlässt man das Haupttal und wendet sich links in den Diesendobel, in welchem man entweder links auf dem bequemen Weg oder geradeaus auf dem steileren Dobelwege in 2 Stunden zur Kuppe des Berges aufsteigt, stets im Walde. Etwas näher ist der Weg über den Haibrainkopf; er verlässt die Strasse im Haupttal drei Minuten oberhalb der Diesendobel-Einmündung, und bietet unterwegs Aussicht auf der Fahrstrasse im Langenbach sowie auf der Holzschlägermatte, $\frac{3}{4}$ Stunde unter dem Gipfel.

Wasserfall oberhalb der Burgmühle im Gauchachtal.



Zehn Minuten vor dem Gipfel steht das Rasthaus, wo im Sommer gute Unterkunft; es hat eine beschränkte aber sehr hübsche Aussicht. Kurz vorher ist eine Aussichtsstelle, der Luisenfelsen.

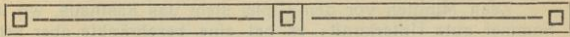
Sehr beliebt ist auch der Weg durch das Kappeler Tal. Man fährt bis Littenweiler mit der Bahn und erreicht auf dem guten Wege, eine Stunde später als über Günterstal, in etwa 4 Stunden den Gipfel.

Von der Höhe des Schauinslands hat man eine malerische und grossartige Aussicht auf die Höhenzüge des Schwarzwalds. Fast östlich gegenüber die mächtige Höhe des Feldbergs, der sich noch ein gutes Teil über den Schauinsland erhebt. Südlich ragt der Belchen empor und zwischen beiden zeigen sich, bei heiterer Luft gut sichtbar, die fernen Alpenketten vom Bächistock am Glärnisch bis zum Montblanc. Im Westen schliessen Vogesen und Kaiserstuhl den Blick über die prangende Rheinebene ab.


Der Haibrainweg vom Bohrerthal auf den Schauinsland ist auch der geradeste Weg von Freiburg zum Wachtfelsen und Haldenwirthaus; der Gipfel des Schauinslands bleibt bei dieser Wanderung östlich. Bei der Hütlinruhe auf der Holzschlägermatte geht man links zum Schauinsland, geradeaus zum Wachtfelsen, bei welchem man den Wald verlässt, um über die Halde südwärts in 20 Minuten zum Haldenwirthaus zu gelangen. Hier teilen sich die Wege für die Wanderer: östlich geht es in 3 bis $3\frac{1}{2}$ Stunden zum Gipfel des Feldbergs, südwestlich in 4 Stunden zum Belchen. Von beiden Hochgipfeln geht der geübte Wanderer gerne über den prächtigen Hauptkamm des Schwarzwalds nach Freiburg, oder zur elektrischen Strassenbahn nach Günterstal. Freiburg -- Halde -- Todtnau Kraftwagenverbindung.

Feldberg.

Der Besuch dieses höchsten Berges im Schwarzwald ist von Freiburg aus in einem Tage leicht möglich. Das bequemste ist, man nimmt den Frühzug bis Station Titisee. Von hier Zweispänner (18 Mk.) oder Post (2 Mk. 50 Pfg. für die Person) auf der schönen, neuen Strasse über Bärenthal zum Feldberger Hof (1278 m) in 2 bzw. $2\frac{1}{2}$ Stunden. Dann 2 Stunden Gehzeit hin und zurück zum Besuche des Friedrich-Luisen-Turms auf dem Gipfel und des Bismarckdenkmals auf dem Seebuck. Wagen in $1\frac{1}{4}$ Stunde zurück zum Titisee und endlich letzter Zug von da nach Freiburg.




Todtnau.



Der Rundblick vom Friedrich-Luisen-Turm (1500 m ü. d. M.), der durch einen neuen höheren ersetzt werden soll, ist der umfassendste des Schwarzwalds. Rheinebene, Vogesen, Kaiserstuhl, Schwäbische Alb und Jura, endlich in weitester Ausdehnung die Alpen von der Zugspitze bis zum Montblanc geben ein unvergleichlich grossartiges Ganze, wie von keinem andern Mittelgebirge Deutschlands. Das gute Panorama von Faller findet man im Feldberger Hof, im Feldbergturmhotel, und in den Freiburger Gasthöfen.

Die verschiedenen Wege zum Feldberg, die bei den einzelnen Haltepunkten der Höllentalbahn angegeben sind, eignen sich besonders zum Aufstieg. Je nach Wanderlust kann der Fussgänger diesen oder jenen Weg wählen; alle sind ausreichend mit Wegweisern bezeichnet.

Zum Abstieg jedoch ist man in der glücklichen Lage, ausser jenen noch eine Reihe anderer nicht minder schöner Wege zu benutzen, für welche namentlich die Station Kirchzarten der Höllentalbahn einen geeigneten Endpunkt bildet. Einer dieser Wege führt vom Feldbergturm aus über die Zastler-Hütte durch das wildromantische Zastlertal nach Oberried. Von Oberried aus kann bis Kirchzarten Post benutzt werden, wenn der Weg von $\frac{3}{4}$ Stunde auf der Strasse zu




unbequem sein sollte. Bis Kirchzarten $3\frac{1}{2}$ Stunden. Ferner kann man über den Sattel, Hüttenwasen zum Toten Mann und nördlich unter dem Gipfel des Hochfahrn vorbei



Bismarck-Denkmal.


nach Oberried—Kirchzarten in $4\frac{1}{2}$ Stunden gelangen. Von der Wilhelmshütte lässt sich weiter die Richtung zum Napfwirshaus durch das St. Wilhelmstal nach Oberried—Kirchzarten



Skibilder vom Feldberg.

einschlagen. Zusammen 4 Stunden. Ferner gelangt man über den Stübenwasen und die Behaghelhütte nach Steinwasen, Oberried—Kirchzarten in $4\frac{1}{2}$ Stunden. Ein weiterer, aber sehr genussreicher Weg endlich führt vom Turm über den Stübenwasen zum Notschrei an der Todtnauer Strasse und zum Haldenwirthshaus in 3 Stunden, von da in weiteren 3

Schluchsee.



Stunden über Giesshübel oder Wachtfelsen und Holzschlägermatte, oder auch ($\frac{3}{4}$ Stunde Umweg) über den Schauinsland ins Bohrerthal nach Günterstal nach Freiburg. Von Günterstal aus mag die elektrische Bahn zur Heimkehr benutzt werden. Vom Feldberger Hof führen des weiteren gute Fuss- und Fahrwege nach Aha—Schluchsee, Menzenschwand—St. Blasien, Fahl—Todtnau oder Todtnauberg—Wasserfall—Todtnau. Vom Feldberger Hof aus lassen sich noch viele prächtige Spaziergänge machen, so zu dem aussichtsreichen 1417 m hohen Herzogenhorn und Spieshorn, zum Silberberg (1323 m), zum Zweiseenblick (Titisee und Schluchsee), zum Feldsee, auf den Seebuck mit dem weit-schauenden Bismarckdenkmal usw.

Das Feldberggebiet ist das geeignetste Gelände in Deutschland zur Ausübung des Ski-Sports. Er wird daher den ganzen Winter hindurch von Skiläufern besucht. Weniger Erfahrene sollen den Aufstieg im Winter nur durchs Bärenthal unternehmen. Hier ist immer gute Schlittenbahn bis zum Feldberger Hof.

Vom Feldberg aus wird auch das Wiesental mit Todtnau, Schönau, Zell (Ausflüge auf das Hohe Möhr, Zeller Blauen), Hausen-Raitbach (mit Ausflügen auf die Schweigmatt), Schopfheim, Maulburg (Ausflüge ins kleine Wiesental), Haagen, Lörrach (Ausflüge zur Ruine Rötteln), Stetten, Riehen (Ausflüge auf Tüllinger Höhe, nach St. Chrischona), Basel gerne besucht.

Belchen.

Auch der Belchen, 1415 m hoch, kann von Freiburg aus in einem Tage besucht werden. Er bietet eine Aussicht, welche die von dem Feldberg an malerischer Gestaltung übertrifft, der Besuch ist deshalb nicht genug zu empfehlen. Es kommen dabei, ausser der Nebenbahn Krozingen—Staufen—Sulzburg, welche unter allen Umständen benutzt wird, die folgenden Wege für Hin- und Rückfahrt in Betracht.


Als Ausflug zu Wagen ist der Besuch des Belchens recht bequem so einzurichten, dass man von Staufen (290 m) auf der guten Fahrstrasse, an Neumühl vorüber, über Münsterhalden bis zum Heubronner Eck (931 m) fährt. Von hier wandert man auf dem guten Wege in bequem 2 Stunden auf die Belchen-spitze. Nach Rast in dem 5 Minuten unter derselben liegenden Gasthause (Belchenhaus, geführt von Stiefvater) tritt man den Rückweg über die „Langeck“ nach Neumühl (412 m) an (2 Std.), der gar nicht zu verfehlen und nicht im mindesten anstrengend ist.



Belchen.

Hier findet man seinen Wagen im Wirtshause wieder. So hat man in aller Bequemlichkeit und Musse eine der schönsten Bergbesteigungen ausgeführt, welche der Schwarzwald überhaupt bietet.

Die Bahnstation der malerischen Stadt Staufen liegt am Fusse eines durch seine vorzügliche Weinlage bekannten Vorberges, welcher die Ruine der Burg des alter berühmten Geschlechts der Herren von Staufen trägt, und zugleich am Eingang des Münstertales, in dessen vorderem Teile sich die Westseite des Belchens in ihrer ganzen Grossartigkeit zeigt. Eine Stunde oberhalb Staufen gabelt das Tal; der Hauptast führt links zum Wiedener Eck, einer Passhöhe zwischen Münstertal und Wiesental; der andere Ast rechts führt unmittelbar an den Fuss des Belchens, und von da einerseits zur Krinne, andererseits durch Münsterhalden nach Hinterheubronn. Im unteren Teile des Tales und der Abzweigung nach dem Belchen liegen die Abteilungen der Gemeinde Untermünstertal, von welchen hervorzuheben sind: Wasen, bei der Gabelung des Tales, und Mulden, am Fusse des Belchens, wozu die als Neumühl bezeichnete Stelle (mit Gasthaus zur Krone) gehört. In dem Hauptast des Tales folgen sich die Rotten der Gemeinde Obermünstertal, von welchen zu nennen sind: St. Trudpert (425 m, ehemals Kloster), Spielweg (mit einfachem aber empfehlenswertem Wirtshaus). Bis zum Wiedener Eck (1037 m) führt unten am schroffen Scharfensteinfels vorbei eine gute Fahrstrasse, von da gelangt man auf Wald- und Wiesenwegen zur Krinne




Staufen, Stadt und Burg.

(1119 m) und zur Höhe des Belchens. In der unteren Abzweigung führt eine gute Fahrstrasse bis Neumühl und von da weiter über Münsterhalden, wogegen von Neumühl nach der Krinne nur ein Waldweg benutzbar ist. — Wer den Weg durch Obermünstertal wählt, tut am besten, von Staufen bis zum Wiedener Eck zu fahren; Gesamtzeitaufwand dafür 3 Std.; die Fortsetzung des Weges zu Fuss von da bis zur Bleichenhöhe nimmt noch 2 Stunden in Anspruch. — Wer den gewöhnlich gemachten Weg über Mulden vorzieht, fährt in $\frac{3}{4}$ Stunde von Staufen bis Neumühl und erreicht von da zu Fuss in weiteren $2\frac{1}{2}$ Stunden die Belchenhöhe auf dem neuen bequemen Wege über die Langeck, den jede Dame gut gehen kann. Von der Krinne sowohl wie vom Langeckwege kann man direkt zum Gipfel des Belchens gelangen, ohne vorher das Belchenhaus berühren zu müssen. Vom Gipfel zum Belchenhaus sind es 5, umgekehrt aber 10 Minuten.

Von der Bahnstation der alten Stadt Sulzburg (340 m), am Fusse des durch seine vortreffliche Weinlage bekannten Kastelberges, führt eine gute Fahrstrasse und ein schattiger Fussweg zu dem im engen Talgrunde gelegenen Sulzburger Bad (462 m), jetzt Erholungsheim für selbständige Handwerker Badens. Von da auf guten Waldwegen zur Kälbelescheuer (938 m) mit prachtvoller Aussicht, und weiter zum Haldenhof von Hinterheubronn; hier beginnt guter Reitweg, welcher bis zur Belchenhöhe sich fortsetzt. Entfernungen von Station Sulzburg bis Sulzburger Bad 1 Stunde — Kälbelescheuer $1\frac{1}{2}$ Stunde — Haldenhof $\frac{3}{4}$ Stunde — Belchenhöhe 2 Stunden. Sehr schön ist auch der Verbindungsweg von Sulzburg über den Neuenfels nach Schweighof oder Badenweiler.

Von den Bahnstationen Badenweiler oder Oberweiler führt die Fahrstrasse zunächst nach Schweighof, sodann auf der durch das Klemmbachtal bequem ansteigenden neuen Fahrstrasse, an dem Wirtshaus zum Auerhahn vorbei, über den Sirnitzpass (sogenannten Kreuzweg) zum Haldenhof von Hinterheubronn, von wo der oben erwähnte Reitweg benutzt wird. Entfernungen von Station Badenweiler bis Schweighof $\frac{1}{2}$ Stunde — Auerhahn 1 Stunde — Haldenhof $\frac{3}{4}$ Stunde — Belchenhöhe 2 Stunden. Der Fussgänger geht von Schweighof zum Auerhahn am besten den alten Weg am rauschenden Klemmbach entlang. Wer einen Umweg von $\frac{1}{2}$ Stunde nicht scheut, geht vom Auerhahn zur Kälbelescheuer und von da zum Haldenhof, oder auch nur bis zur Sirnitzhöhe und sodann östlich auf dieser hin zum Kreuzweg und Haldenhof; dieser



Badenweiler.

kleine Umweg empfiehlt sich wegen seiner landschaftlichen Schönheit in hohem Grade.

Wer vom Belchen ins Wiesental will (schöne Belchenstrasse), wendet sich Schönau zu; von hier Ausflüge durch das Bernautal nach St. Blasien und über Utzenfeld, Wieden (Wiedener Eck) ins Münstertal nach Staufen—Krozingen.

Wenige Minuten unterhalb der Belchenspitze befindet sich das als Gasthaus sehr gut geführte Belchenhaus. Auf der Spitze Orientierungstafel.

Hervorzuheben ist, dass die Wanderungen auf den Belchen sowohl wie den Blauen durch die Bahnlinien Krozingen—Staufen—Sulzburg, Müllheim—Badenweiler, Haltingen—Kandern, besonders schöne Tagesausflüge geworden und sehr angenehm zu machen sind, auch an Naturschönheit ihresgleichen suchen.

Badenweiler und der Blauen.

Wer beides besuchen will, richtet sich am besten so ein, dass er früh mit der Bahn nach Station Müllheim, von da mit der Nebenbahn nach Badenweiler fährt und dann sogleich den Blauen besteigt, oder auch auf einem Esel hinaufreitet oder fährt, dann hinab geht, während des Nachmittags Badenweiler besichtigt und abends mit der Bahn nach Freiburg zurückkehrt.

In Badenweiler (427 m) besucht man zunächst den grossartigen Kurgarten (wohl der schönste Park weit und breit), wo nachmittags während der Saison Konzert. In der Mitte des Parkes auf einem Hügel die bedeutenden Ruinen des alten Schlosses, das, auf römischen Befestigungsmauern errichtet, schon 1147 urkundlich erwähnt ist, wo es in Heinrich des Löwen Besitz kam. 1678 haben es die Franzosen zerstört. Die Aussicht ist nicht sehr umfassend, aber ganz besonders schön und malerisch. In der Nähe des Parkes liegt das Grossh. Schloss, worin die Erbgrossh. Herrschaften gewöhnlich Sommeraufenthalt nehmen.

In dem Park befinden sich auch die bedeutenden Reste des alten Römerbades, der wohl besterhaltenen Badruine im Norden der Alpen; denn als Aqua villarum war Badenweiler schon zu römischer Zeit ein gesuchtes Bad, das in den Stürmen der Völkerwanderung allerdings vergessen wurde und erst neu entdeckt werden musste. Jetzt ist es ein sehr beliebtes Heilbad, von 6000—7000 Badegästen jährlich besucht, die das heilkräftige Klima und die Quelle nutzen. Die Therme entspringt

am Ende eines 100 m langen Stollens, an dem die Römer schon gearbeitet haben, aus verkieseltem Muschelkalk von der Grenze des Keupers nahe dem Urgestein.


Sehr besuchenswert sind die neuen 1875 erbauten grossartigen Marmor-Schwimmbäder, ein offenes und ein gedecktes, mit Thermalwasser. Ein Bad darin ist eine grosse Erquickung. Im Bau begriffen (Eröffnung 1908) sind neue grossartige Badeanlagen (Hydrotherapie, elektr. und kohlensaure Bäder usw.).

In den Wäldern sehr schöne Promenadenwege von 70 km Länge. So zu der Felsgruppe des Alten Manns, zur Sophienruhe, nach Hausbaden (Hotel und Restauration).

Zum Blauen ist keine Wegbeschreibung nötig. Am einfachsten ist es, den sehr bequem angelegten Fahrweg hinauf einzuschlagen. Doch wird dies nur mehr selten jemand ganz durchführen, seit eine Menge guter, schattiger und an einzelnen Stellen köstliche Ausblicke gewährender Fusswege angelegt sind, über welche zahlreiche Wegweiser jederzeit Auskunft geben. Zu nennen sind als besonders schöne Punkte: Der Alte-Mann-Felsen, Mussbachfelsen, der Landkutschenfelsen, der Hirzenfelsen. Wer solche Abstecher machen will, braucht allerdings 3-4 Stunden, die gut verwendet sind. Sonst erreicht man den Gipfel in etwa $2\frac{1}{2}$ Stunden. Oben ist ein sehr gutes Gasthaus. Dicht dabei der eiserne Aussichtsturm, der eine der schönsten Rundsichten über Schwarzwald, Rheinebene, Kaiserstuhl, Vogesen und Alpen gestattet. Das Schöne besteht darin, dass sich diese Bestandteile der Aussicht immer wieder neu gruppieren, um stets ein neues eigenartiges Bild zu liefern. Höhe 1167 m. Zugangswege: Von Badenweiler, von Schweighof, von der Station Sulzburg, von Bad Sulzburg, von Staufen, Auggen, Schliengen, Kandern, Lörrach, Steinen, vom Belchen.

Wer nicht mehr nach Badenweiler zurück will und noch den ganzen Nachmittag frei hat, dem sei folgender Rückweg empfohlen: ein genügend durch Wegweiser gekennzeichneter Weg führt in 2 Stunden nach Schloss Bürgeln, das schon Peter Hebel besungen hat. „Bürgeln auf der Höh“ liegt 667 m ü. d. M. Das Schloss war ehemals eine St. Blasien gehörige Propstei. Die Kirche ist noch sehenswert. Die Aussicht ist viel beschränkter als vom Blauen, ihrer eigenartigen Schönheit wegen aber mit Recht berühmt. Von hier aus ist es ratsam einen Wagen zu nehmen, um auf prächtigem Waldwege Badenweiler oder Müllheim zu erreichen. Zu Fuss ist die Wanderung am Abhang des Blauenstockes nach Baden-

Todtnoos.



weiler auf $1\frac{1}{2}$ Stunde zu rechnen. Direkt nach Bahnhof Müllheim über Egggenen, Feldberg, Vögisheim $2\frac{3}{4}$ Stunden.


Von Schloss Bürgeln empfiehlt sich auch der Abstieg nach Kandern ($1\frac{1}{2}$ Stunde), ein von waldbedeckten Höhen im Kandertal gelegenes, anmutiges altes Städtchen mit historischer Umgebung, angenehme Sommerfrische. Von da über Liel nach Schliengen (2 Stunden), an der Hauptbahn.

Um von hier weiter nach dem südlichen Schwarzwald, dem Ausgang des Wiese- und Wehratales zu gelangen, benutzt man die Bahn nach Haltingen und geht von da über den Berg durch das Käferholz nach Lörrach, oder man fährt mit der Bahn weiter über Leopoldshöhe, Weil oder Basel nach Lörrach, Amtsstadt in freundlicher Lage mit lebhaftem Verkehr, dann Schopfheim, ebenfalls Amtsstadt. Von hier aus stehen nun verschiedene Verbindungen offen, so ins grosse und kleine Wiesental oder nach Kurhaus Schweigmatt (756 m), und Hohe Möhr (984 m). Die Fahrt nach dem Wehratal führt über Hasel (berühmte Tropfsteinhöhle) nach Wehr, grosser gewerbereicher Markt flecken mit 3500 Einwohnern, östlich auf der Höhe die Ruine Wehra. Von hier mit Post, Wagen oder zu Fuss durch das gänzlich unbewohnte, grossartige, wildromantische Wehratal, 17,7 km nach Vordertodtmoos, welches, um die auf einem Hügel stehende Kirche malerisch gelagert, inmitten stark bewaldeter Berge liegt und als Luftkurort rühmlichst bekannt ist. Das Sanatorium Wehrwald liegt erhöht 20 Minuten von Todtmoos entfernt. Von hier zweigen sich verschiedene Strassen und Wege ab, westlich über St. Antoni durch das Angenbachtal nach Mambach-Schönau, nördlich über den Weisenbachsattel (Hochkopf 1266 m) nach Präg - Gschwend - Todtnau oder Bernau und östlich über das Hörnleberger Kreuz, Muttersehlen nach St. Blasien. (St. Blasien—Titisee—Waldshut Kraftwagen-Verbindung).

Kaiserstuhl.

Das Kaiserstuhlgebirge ist vulkanischer Natur und für Geologen und Botaniker in höchstem Grade anziehend. Seine vereinzelt Erhebung inmitten der Rheinebene macht es zu einem ausgezeichneten Aussichtspunkte auf Vogesen und Schwarzwald, die das breite Rheintal im Westen und Osten säumen; im Süden schliessen Jura und Alpen die Ferne.

Der Kaiserstuhl ist eine hervorragende Weinbaulandschaft, die Bevölkerung lebt zu einem bedeutenden Teil von Obst- und Weinbau. Man erreicht den Kaiserstuhl von Freiburg



Breisach.


aus sehr schnell mit der Bahn nach Breisach, welche man hier oder schon in Gottenheim verlässt, sowie mit der Hauptbahn, welche man bis Station Riegel benutzt. Von Gottenheim geht eine Nebenbahn um den ganzen Kaiserstuhl herum nach Breisach, welche bei Riegel Anschluss an die Hauptbahn besitzt. Haltestellen derselben finden sich bei jedem Orte.

Breisach. Fahrzeit dahin über die Stationen Hugstetten, Gottenheim, Wasenweiler, Ihringen 40 Min. Es hat 3500 Einwohner und liegt 227 m ü. d. M.

Sehr sehenswert ist das St. Stephans-Münster aus dem 12. mit Anbauten aus dem 15. Jahrhundert. Besonders zu beachten im Innern der Lettner und der prächtige geschnitzte Flügelaltar. Von dem Platz vor der Kirche und von dem in den nahen Anlagen des ehemaligen Schlosses als Tullandenkmal errichteten Aussichtsturm eine köstliche Rundschau. Viele malerische Türme, Tore und alte Häuser in der Stadt.

Wer nicht weiter will, kann auch zu einem der „Badezüge“ seine Fahrkarte zu ermäßigtem Preise nehmen und sich dann durch ein angenehmes Bad in der Rheinbadeanstalt erfrischen. (Breisach-Schallstadt Kraftwagen-Verbindung.)

Neun Linden und Katharinenkapelle. Man fährt auf der Breisacher Bahn bis Station Ihringen, geht durch den Ort hindurch, Kirche und Friedhof rechts lassend, an des letzteren Grenze in die Höhe zum Himmelberg. Unterwegs herrliche Aussicht auf Rheinlauf, Ebene und Gebirge. Ueber den Kamm hinüber, immer auf der Höhe bleibend, zum Aussichtsturm auf dem Neunlinden-Gipfel. Nun geht man zunächst zur Passhöhe zwischen Oberschaffhausen und Vogtsburg (Vogelsang) abwärts, und steigt jenseits des Hohlweges auf einem Feldwege bis zu der nahen Waldecke hinauf. Hier schlägt man den westlich am Waldsaum sich hinziehenden Weg ein, welcher sich, zuerst hart unter der leicht ersteigbaren Eichelspitze (dem zweiten Hauptgipfel des Kaiserstuhls, mit dem Ruinen-„Mauerle“ eines im 15. und 16. Jahrhundert blühenden Pauliner-Klösterchens), immer aussichtsreich über den Kamm fortzieht und in 1³/₄ Stunde zur Katharinenkapelle (494 m) führt.



Burg Sponeck.

Sehr schön ist der Rückweg über das Bad Silberbrunnen, östlich hinab nach Bahlingen, oder Eichstetten ($1\frac{1}{4}$ Stunde), und von da mit der Bahn nach den Stationen Riegel oder Gottenheim zurück. — Auch ist es empfehlenswert, von der Katharinenkapelle westlich weiter auf dem Gebirgskamm über die Mondhalde in $1\frac{1}{2}$ Stunde nach Rothweil oder Bischoffingen zu wandern; man wird dann von den Stationen Rothweil oder Burkheim über Breisach oder Riegel zurückkehren.


Breisach, Sponeck, Limburg Früh mit der Eisenbahn nach Breisach und von dort, nachdem man die St. Stephanskirche besucht, mit einem Boote, welches man beim dortigen Brückenmeister erhalten kann (für etwa 6 Mark), auf dem Rhein an den Schlossruinen von Burkheim und Sponeck vorbei nach der Ruine Limburg, welche steil über dem Rhein am Hang einer abgesonderten Höhe (272 m) gelegen ist und eine prächtige Aussicht bietet. Sie gilt, jedoch nicht unbestritten, als Geburtsstätte Rudolfs von Habsburg (1. Mai 1218). Von hier nach Bahnstation Sasbach sind es 25 Minuten. Oder auch legt man bei der Ruine Sponeck an. Dieselbe liegt auf einem steilen Felsen über dem Rhein und bietet fesselnde Ausblicke auf den Rhein und die Vogesen. Wirtshaus neben der Ruine. Von Sponeck kann man mit dem Kahn weiterfahren bis zur Limburg, oder von Station Jechtingen ($\frac{3}{4}$ Stunde entfernt) aus die Bahn zur Heimkehr über Riegel oder Breisach benutzen.

Genussreich ist auch nach der Kahnfahrt von Breisach bis zu dem altertümlichen, von einer Schlossruine überragten Städtchen Burkheim die Wanderung nach Sponeck (248 m) über den aussichtsreichen und bewaldeten Berg, der, wie bei der Limburg, grosse Steinbrüche aufweist.

Die Höhenwege.

Die Höhenwegmarkierung (vergleiche die Karte im Führer) ist wohl die bedeutendste Schöpfung des Schwarzwaldvereins in den letzten Jahren. Es bestehen 2 Haupthöhenwege und ausserdem 1 Ostweg. Alle nehmen ihren Anfang im Norden in Pforzheim und führen, gewöhnlich parallel 15—20 km voneinander entfernt der Hauptrichtung des Gebirges folgend und die bedeutendsten Kammlinien miteinander verbindend, nach

Süden. Höhenweg I mündet in Basel, Höhenweg II in Waldshut. Zweimal treffen sich beide Wege, das erstmal schneiden sie sich beim Kaiser-Wilhelmsturm auf der Hohloh und vor der Kalten Herberge bei Furtwangen gehen sie ein Stück weit zusammen. Der Höhenweg I ist von Pforzheim bis zum Feldberger Hof 231,5 km lang, von hier aus die westliche Abzweigung über Belchen, Blauen nach Basel 77 km, die östlich über Blösling und Hohe Möhr 91 km. Die Hauptpunkte des Höhenweges I sind: Pforzheim, Wildbad, Kaltenbronn, Hohlohturm, Forbach, Badener Höhe, Hornisgrinde, Mummelsee, Ruhstein, Kniebis, Wolfach, Hausach, Farrenkopf, Karlstein, Brend, Kalte Herberge, Turner, Titisee, Feldberger Hof. Hier zweigt sich der Höhenweg westlich über Notschrei, Wiedener Eck, Belchen, Blauen, Sausenburg, Kandern, Scheideck, Tülingen, Basel. Die östliche Abzweigung über das Herzogenhorn, Blösling, Hochkopf, Hohe Möhr, Schweigmatt, Hohe Flum, St. Chrischona nach Basel. Der Ostweg führt auf württembergischem Gebiet von Pforzheim an der Ostflanke des Gebirges nach Schwenningen und von da nach Schaffhausen.





Verkehrswesen.

Freiburg, an der Hauptstrecke der grossen badischen Staatsbahn Mannheim-Basel gelegen, ist Knotenpunkt von fünf Eisenbahnlinien: **Mannheim-Basel, Freiburg-Breisach-Kolmar, Freiburg-Denzlingen-Waldkirch-Elzach; Freiburg-Mülheim-Mülhausen i. E. (Belfort-Paris)** und der **Höllentalbahn (Freiburg-Titisee-Neustadt-Donaueschingen)**, einer grossartigen Gebirgsbahn. Freiburg hat zwei Personen-Bahnhöfe, den grossen geräumigen Hauptbahnhof im Westen der Stadt und den Bahnhof in der Vorstadt Wiehre, zugleich erste Station der Höllentalbahn. Ein besonderer Güterbahnhof im Norden der Stadt.

Über die Personenposten, welche die Verbindung mit den nicht an Bahnstrecken liegenden Orten unterhalten, findet man in den Kursbüchern genaue Auskunft.

Hauptpostamt u. Telegraphenamt (Eisenbahnstrasse 58).

Geöffnet von 8 Uhr morgens bis 8 Uhr abends, Sonntags von 12—1 Uhr. **Nebenpostämter:** Baslerstrasse 5 — Karlstrasse 12 — Talstrasse 86.

Dienstmänner und Packer:

einzelner Gang im Stadtgebiet 30 Pfennig. Führerdienst: $\frac{1}{4}$ Std. 30 Pfg., $\frac{1}{2}$ Std. 50 Pfg., $\frac{3}{4}$ Std. 60 Pfg., 1 Std. 80 Pfg., 2 Std. 1.20 Mk. Weiteres siehe den Tarif.

Droschken,

sind am Bahnhofe und an verschiedenen Stellen der Stadt aufgestellt.

Einspanner

in der Stadt oder Bahnhof-Stadt und umgekehrt:
1 u. 2 Pers. 60 Pfg., 3 u. 4 Pers. 1 Mk. Gepäckstücke über 10 Kilo 20 Pfg., das Stück;
1—2 Pers.: $\frac{1}{4}$ Std. Zeit 60 Pfg., $\frac{1}{2}$ Std. 1 Mk., $\frac{3}{4}$ Std. 1.50 Mk., 1 Stunde 2 Mk., $1\frac{1}{4}$ Std. 2.40 Mk., $1\frac{1}{2}$ Std. 2.80 Mk., $1\frac{3}{4}$ Std. 3.20 Mk., 2 Std. 3.60 Mk., jede weitere Viertelstunde 40 Pfg. mehr;

3-4 Pers.: 1 Mk., 1.50, 2.—, $\frac{3}{4}$ 2.50, 3.—, 3.50, 4.—, 4.50,
jede weitere Viertelstunde 50 Pfg. mehr.

Tarife sind in jeder Droschke angeheftet. Ausführlicher amtlicher Tarif (auch für **Zweispänner - Ausfahrten**) im Adressbuch, das in jedem Geschäftshause aufliegt.

Elektrische Strassenbahn.

Mittelt der elektrischen Strassenbahn werden die folgenden Linien befahren:

1. Linie: Vom Rennweg durch die Zähringerstrasse—Kaiserstrasse—Günterstalstrasse bis zur Einmündung der Loretto- und Urachstrasse in die letztere.

2. Linie: Bahnhof—Bertoldstrasse—Salzstrasse—Schwabenbrücke—Hildastrasse—Wiehrebahnhof—Betriebsbahnhof an der Urachstrasse.

3. Linie: Ausgehend von der Linie 2 an der Schwabenbrücke durch die Schwarzwaldstrasse bis zum Waldsee.

4. Linie: Ausgehend von der Linie 1 Ecke Günterstal- und Lorettostrasse, die Günterstalstrasse entlang bis zum Kirchplatz in Günterstal. Viele Wagen, besonders nachmittags und zumal an Sonntagen, verkehren vom Rennweg im Norden der Stadt bis nach Günterstal ohne Aufenthalt.

Wer von Linie 1 auf Linie 2 oder 3, oder umgekehrt fahren will, verlange sofort beim Einsteigen in den ersten Wagen eine Umsteigekarte. In der Kreuzung der Bertold- oder Salzstrasse mit der Kaiserstrasse wird in die andere Linie umgestiegen.

Die Wagen der 1. Linie führen ein gelbes, der 2. ein weisses, der 3. ein rotes, der 4. ein grünes Schild.

Eine Erweiterung der Strassenbahn ist vorgesehen: Linie 5. Fortsetzung der Linie 1 vom Rennweg über die Zähringer Landstrasse bis zum Vorort Zähringen (Reutebachgasse). Linie 6. Fortsetzung der Linie 3 von der Bahnhofstrasse durch die Unterführung, Breisacher-, Hugstetter-, Heiliggeiststrasse durch die Unterführung der Breisacher Bahn, die Friedhof- und Comthurstrasse in die Zähringer Linie einmündend. Linie 7. Ausgehend von der Linie 1 vom Siegesdenkmal durch die Friedrichstrasse und Bahnhofstrasse mit Anschluss an die Linie 2 und 7 nach dem Stühlinger Kirchplatz bis zur Eschholzstrasse.

Kraftwagenverbindungen,

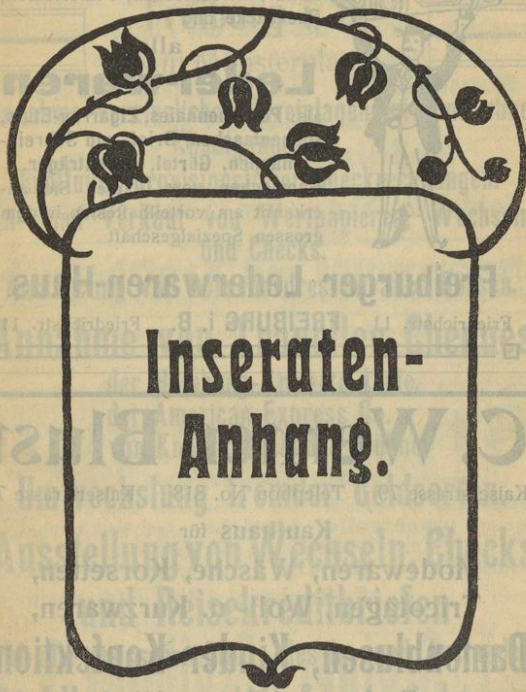
die in Freiburg ihren Ausgangspunkt haben: Freiburg—Hexental, Freiburg—Halde—Todtnau, Freiburg—Umkirch. Ausserdem kommen in Betracht: Titisee—St. Blasien—Waldshut; Schallstadt—Alt-Breisach; Denzlingen—Glotterbad.

Ueber alle im Führer nicht enthaltenen Verkehrsangelegenheiten wird von der **Geschäftsstelle des Verkehrsvereins, Rotteckstrasse No. 9**, bereitwilligst unentgeltlich Auskunft erteilt.



UNIVERSITÄTSDRUCKFREI H. M. FÖPPEL & SOHN, FREIBURG I. BR.





Inseraten- Anhang.



Sämtliche
Reiseartikel

Koffer, Reisetaschen, Plaidriemen,
Rucksäcke und

alle

Lederwaren

als: Portemonnaies, Zigarren-Etuis,
Damentaschen, Brief- und Schreib-
mappen, Gürtel, Hosenträger,
Gamaschen usw. kaufen Sie an-
erkannt am vorteilhaftesten in dem
grossen Spezialgeschäft

Freiburger Lederwaren-Haus

Friedrichstr. 11 **FREIBURG i. B.** Friedrichstr. 11

C. Werner Blust

Kaiserstrasse 79 Telephone No. 818 Kaiserstrasse 79

Kaufhaus für

Modewaren, Wäsche, Korsetten,
Tricotagen, Woll- u. Kurzwaren,

Damenblusen, Kinder-Konfektion,

:: :: Bade- und Reiseartikel, :: ::

Herren-Modeartikel, Wäsche,

Berg-, Ski-, Tennis-, Fussball-, Automobil-, Sport-
Ausrüstung und Bekleidung.

J. A. Krebs Bank-Geschäft

Freiburg i. B.

am Münsterplatz.

Annahme verzinslicher Bareinlagen mit und ohne
Kündigungsfrist.

Eröffnung provisionsfreier Checkrechnungen.

An- und Verkauf von Wertpapieren, Wechseln
und Checks.

Ausführung von Börsenordres an allen Börsen.

Annahme von Traveller Cheques

der Hamburg-Amerika-Linie,

der American Express Co.

von Knauth Nachod & Kühne.

Umwechslung fremder Geldsorten.

Ausstellung von Wechseln, Checks und Reisekreditbriefen

auf alle grösseren Plätze des In- und Auslandes.

Stahlkammer mit Safeseinrichtung.

Annahme verschlossener Depots.

Aufbewahrung und Verwaltung von Wertpapieren
als offene Depots.

□ **Maschinen-Niederlage** □
A. Nombride, Freiburg i. B.

Kaiserstrasse 150 gegenüber dem Landgericht. Telephon 599.
gegr. 1868. Erstes Geschäft am Platze geg. 1868.

Alleinverkauf der berühmten
Naumanns Germania-Räder.

Alleinverkauf der
Phönix-Nähmaschinen

sowie

Seidel & Naumann-Nähmaschinen.

Kataloge gratis.

Reparaturwerkstatt mit Kraftbetrieb
für Nähmaschinen, Fahrräder und Motorfahrzeuge sämtl. Syst.

□ Verleihen von Rädern auf Tage, Wochen, Monate. □

900 m über d. M. **Luftkurort** 900 m über d. M.

St. Märgen

— im bad. Schwarzwald. —

Hochwald in nächster Nähe. Bewaldete und freie Spazierwege mit **prachtvoller Aussicht**. Arzt und Apotheke im Ort. Wasserleitung mit Hochdruck.
Pensionspreis von **Mk. 4.50** an bei **guter Verpflegung**.
A. Rombach, „Zur gold. Krone“.

H. J. Greiner, Freiburg i. B.

Immobilien- u. Hypotheken-Geschäft

Telephon 1295. □ □ □ Milchstr. No. 9.

Vertreter

der Magdeburger Feuerversicherungs-Gesellschaft.

**Süddeutsche Schreibmaschinen- und
Büro-Einrichtungs-Ges. m. b. H.**

Fernsprecher 1746. **FREIBURG i. B.** Kaiserstr. 132.

Fabrik-Niederlagen:

F. Soennecken, Bonn, Fabrik Stolzenberg, Oos.

Alleinvertrieb der deutsch. „Stoewer“ Schnellschreibmaschine.

Kopiermaschinen. Vervielfältigungs-Apparate.

Sämtl. Artikel für behörtl., kaufm. und techn. Büro-Bedarf.

**Falkensteig im Höllental.
Gasthaus u. Pension
zum Löwen**

mit Gartenwirtschaft und **schöner gedeckter Veranda.**

Gute Küche, reine Weine, Bier, Milch, Kaffee,

Restauration zu jeder Tageszeit. Forellen. Freund-

liche Zimmer mit guten Betten. Badeeinrichtung.

———— Mässige Pensionspreise. ————

Der Besitzer: **F. Birkenmeyer.**

**Immobilien- und Hypotheken-Geschäft
von Chr. Götz, Freiburg i. B.**

Kaiserstr. 107 besorgt : Telephone 909:

den **An- und Verkauf** von Villen, Einfamilien-, Zins-

und Geschäftshäusern, Wirtschaften u. Baugelände.

Mieten u. vermieten von Wohnungen u. Villen.

Anlagen von Kapitalien auf Hypotheken.

Möbel-Magazin

vereinigter Schreinermeister Freiburg i. B.

Rotteckstr. 1. Mitglied des Rabattsparevereins. Telephone 1159.

Uebernahme ganzer Wohnungs- und

Hoteleinrichtungen.

Feinste Referenzen. Geschäftsführer **Otto Zeissler.**

C. Koster, Freiburg i. Br.

Kaiserstr. 25b Gegründet 1877 Telephon 192

Zwischen Reichsbank und Wiener Café.

Spezialgeschäft in Tapeten, Sincrusta, Linoleum
in bekannt grosser Auswahl.

Übernahme des Verlegens von jeder Grösse.

Billigste Preise. Verlangen Sie Muster- u. Kostenvoranschläge.

Institut u. Pensionat Hirtler

Wilhelmstrasse 14.

Vorbereitung zum

Einjährig-Freiwilligen-Examen

Prospekte sind zu erhalten durch das Institut und den
Verkehrsverein Freiburg i. B.

Schluchsee.

Südl. Bad. Schwarzwald. Höllental-Bahn.
952 Meter—3173 Fuß ü. M. — Klimatischer
Höhenluftkurort mit Seebad. Zwischen den
Stationen Titisee und St. Blasien gelegen.

Hotel und Pension Sternen.

Ein frequent. Kurort mit herrl. Tannenwaldungen. Auf dem eine Stunde
langen, romant. See Gondelfahrten und Fischerei. Bäder, Massage, Heil-
gymnast., Lawn Tennis, Elektr. Licht, 100 Fremdenbetten. Vom Hotel
freier Ausblick auf den See und in nächster Nähe Alpenaussicht. Post
u. Telegraph. Telephon-Anschluss No. 1. Bäder im Hause. Garage. Kur-
arzt im Hotel. A. HILLS, Besitzer.

Das ganze Jahr geöffnet. — Im Winter Uebergangsstation für
schweiz. Höhenluftkurorte u. günst. Terrain für Skisport u. Eissport
auf dem See. — Bis 1. Juli u. ab 1. Sept. bedeut. ermässigte Preise.

■ DAS REBHAUS. ■

Fernruf: Freiburg 61.

Am Waldesrande, fünf Minuten von der Tram-Haltestelle „Wonn-
halde“ der Strecke Freiburg-Günterstal.

Kurhaus und Pension. □ □ □ **Arzt im Hause.**

Prächtiger Aufenthalt für Erholungsbedürftige. **Grosse Glas-
Restaurationshalle** für Ausflügler; schöne Gartenanlagen.

Ausführlicher Prospekt wird auf Wunsch zugesandt.

Handelslehranstalt H. Hirtler

Wilhelmstrasse 14.

Gründliche individuelle Ausbildung
in allen kaufmännischen Fächern.

:: :: Kurse. :: ::

Privatunterricht.

Prospekte zu erhalten durch die Anstalt und den Verkehrsverein
Freiburg i. B.

Nachweis von Miet- und Kaufobjekten aller Art

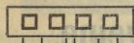
vollständig kostenfrei durch

Erh. Köberle, Freiburg i. B.

Zähringerstrasse 50a.

Telephon 1455.

PHOTO-AMATEUR- ARTIKEL



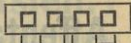
ENTWICKELN UND

:: :: KOPIEREN :: ::

ANSICHTEN

VON FREIBURG U.


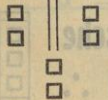
SCHWARZWALD



KUNSTHANDLUNG

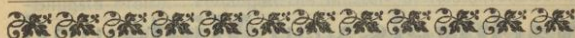
G. RÖBCKE

ECKE KAISER- U. REMPARTSTR.



Waldhotel Schloss Hausbaden, Badenweiler.

Klimat. Kurort und Sommerfrische, angenehmer Frühjahrs-, Sommer- u. Herbstaufenthalt. 535 m ü. d. M. Kuraufenthalt I. M. d. Deutschen Kaiserin mit kaiserl. Kindern (Mai, Juni und Juli 1902), I. M. d. Königin Wilhelmine d. Niederlande (Mitte April bis Ende Mai 1899), sowie a. h. Fürstlichkeiten. 100 m über Badenweiler gelegen, von da in 20 Min. auf prachtvoller Waldpromenade zu gehen. Idyllische ruhige Lage inmitten großer Waldungen mit prachtvollen Spazierwegen. Eigener großer Park mit Spielplätzen, herrl. Aussicht, ungemein kräftigende, ozonreiche, staubfreie Gebirgsluft. Elektr. Licht und Warmwasserheizung. Bäder, Wagen, Post, Telegraph u. Telephon im Hause. Pension von Mk. 7.— an.
===== Prospekte gratis durch den Besitzer F. Harrer. =====



Freiburger Weinkellerei

OTTO GMELIN, Freiburg i. B.

Kellerei im Grün No. 8.

Kellerei-Niederlagen:

∴ Telephon No. 64. ∴



Hildastrasse No. 1 und
Gerberau No. 1.

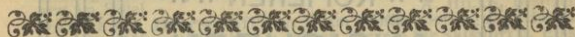
Erstklassige Bezugsquelle für

Markgräfler □ Kaiserstühler □ Ortenauer
Weissweine.

Affentaler und Zeller Rotweine.

Schwarzwälder Kirschwasser u. Zwetschgenwasser.

Ausführliche Preisliste zu Diensten.





J. Georg Langenbach

Kaiserstr. No. 109
beim Martinstor.

Telephon No. 1318.

Spezialgeschäft in Herrenwäsche

∴ Mode- und Sport-Artikeln ∴




Gebrüder Mengler, Freiburg i. B.

Inhaber: Ant. Burkardt u. Carl Eha.

Spedition, Amtliche Güterbestätterei, Lagerung,
Zollabfertigung.

Büros: Waldkircherstrasse No. 18, Hauptgüterbahnhof, Bahn-
hof Wiehre, Eilguthalle.

Telegramm-Adresse: Mengler Freiburgbreisgau. Fernsprecher:
No. 266, 277, 288 (Zentrale).



St. Blasien.

Reizender Hochtal- u. Waldkurort im Schwarzwald, 775 m ü. d. M.
Ehemalige reichsfürstl. Benediktiner-Abtei.

Sommerfrische □ **Hotel-Kurhaus** 1. Ranges, mit allem
u. einer Wasserheilanstalt neuest. Systems. (Verpflichtet nicht zu Gebr.)
Komfort der Neuzeit

Sanatorium Villa Luisenheim. 70 Zimmer, Freiluftkuren,
eigene Wasserheilanstalt.
— Lungenkranke ausgeschlossen. — Illust. Prosp. gerne u. kostenl.

ADOLF MARQUIER, Freiburg i. B.

Kaiserstrasse 148 (Friedrichsbau).

□ **Liegenschaften u. Hypotheken** □

□ **: Vermietungen :** □

□ **Versicherungen** □

Triberg Hotel Wehrle

Bekannt für feine Küche u. Einrichtung
Parkgarten * Autogarage * Pension

Illustr. Prospekte. Inh.: Frl. M. Scholz.

Wohnungsbüro Schick

für Herrschafts-Wohnungen,

:: :: Villen und Läden. :: ::

(Mieter zahlen keine Gebühr).

Freiburg im Breisgau.

Kaiserstrasse 89, Ecke Salzstrasse.

HORNBERG.

Hotel und Pension zum Bären.

3 Minuten vom Hochwald.

Bekanntes gutes Haus mit Garten, grosser Veranda.

Wein- und Bierstube. Pension.

Telephon No. 1. Illustr. Prospekte.

Eigentümer: **H. DIESEL.**

BADENWEILER
HOTEL ROEMERBAD

HAUS I. RANGES.

EIGENTÜMER

GEBR. JONER, HOFLIEFERANTEN.

F. C. Schaich,

Kaiserstrasse 90. + Gegründet 1863. + Telephon No. 800.

Beste Bezugsquelle für

Kolonialwaren + Delikatessen + Schokoladen + Tee
und Kakao + Kaffee roh und geröstet.

Liqueure + Spirituosen + Feine Weine + Zigarren.

— Versand nach auswärts. —

Freistehende Villa

Günterstal-Freiburg i. B.

Vorzügliche Lage mit schönem Garten, direkt an
der Haltestelle der Straßenbahn.

13 Zimmer, 2 Küchen, 2 Badezimmer und Zugehör, als
vornehme Pension sehr geeignet, ist Familienverhältnisse
halber **preiswert** zu verkaufen.

Offerten unter **Dr. B.** an die Geschäftsstelle des Verkehrs-
vereins Freiburg i. B.

**Reise-
Touristen-
Straßen-
Sport-**

Schuhe

ALFRED BEA

Grossh. Hoflieferant.

Kaiserstrasse 116. Telephon No. 832.

Thurner einer der höchstgelegenen Luftkurorte des südlichen Schwarzwaldes. ^{1036 m ü.} d. M.

Der Thurner ist seit dem Jahre 1890

gut besuchter Kurort

von ca. 25 Zimmern mit 40—50 Betten

und sind die Lüftkurgäste bei aufmerksamer Bedienung gut und billig gehalten. Pensionspreis 4—6 Mk.

Der Thurner wird von Kurgästen und Touristen wegen seiner aussichtsreichen Lage und guten Verpflegung gern besucht; derselbe dient als Stützpunkt für den Besuch in nächster Nähe gelegener Höhen und Aussichtspunkte, z. B. des Thurners, der Doldenbühl (Alpenaussicht), Lachenhäusle, die Schwedensehnen, Weißannenhöhe.

Der **Thurner-Gasthof** ist zu erreichen vom Höllental, Station Hinterzarten oder Titisee zu Wagen in 1—2 Stunden. Preis (Hinterzarten) für Einspanner 5 Mk., Zweispänner 7 Mk., (Titisee) Einspanner 8 Mk., Zweispänner 12 Mk., zu Fuß in 2—3 Stunden. Höhenwegmarkierung Pforzheim-Basel. Von Station Höllsteig (Sternen) oder Posthalde (alte Post) gut markierter Weg durch die Ravennaschlucht oder Kaiserwacht in 2½ Stunden, von Station Himmelreich in 3½ Stunden, ebenfalls markiert. Nach der Bregtalbahn (Furtwagen) schöne Wagenfahrt durch das wildromantische Hexenloch, 2½ Stunden Fahrzeit. Diese Tour ist sehr zu empfehlen, teilweise wegen der romantischen Naturschönheiten, teilweise wegen der vielen und schönen Aussichtspunkte.

Der Thurner-Gasthof ist das ganze Jahr geöffnet, im Sommer stehen Wagen, im Winter Schlitten und Schneeschuhe zur Verfügung. Aber nicht nur für Wagen- und Fußtouren bietet der Thurner Gelegenheit, auch Radfahrer finden gute Wege. Wer z. B. die Tour Freiburg—Höllental—Hinterzarten—Thurner—St. Märgen—St. Peter—Glottertal oder Simonswald—Waldkirch machen will, kann das leicht in einem Tage bewältigen. Wer den Weg bequemer zurücklegen will, der verfrachte sich und sein Stahlrösslein auf Stat. Himmelreich bis Hinterzarten. Dort hat er bereits die Höhe von 885 m erreicht, so daß er bis zum Thurner nur noch 150 m zu überwinden hat, wofür ihm dann im Gasthof zum Thurner reichlich Entschädigung winkt. Vom Thurner aus führen sämtliche Wege abwärts, sodaß er 30—40 km weit auf schöner Hochstraße mühelos fahren kann. — Telephon im Hause. — English spoken. — Eigenes Fuhrwerk. — Besitzer: **Robert Herrmann.**

Schwarzwald'-Industrie'-Ausstellung

G. m. b. H.

Bursengang.

Freiburg i. B.

Bursengang.

Sehenswert für jeden Fremden. Ständige Ausstellung

mit Verkauf von sämtlichen Schwarzwald-Industrie-
Erzeugnissen.

Geschnitzte und moderne Kuckuckuhren.

Schramberger Majoliken,

Altdeutsche Fayencen, Länger - Vasen,

Porzellan-Gebrauchsgeschirre,

Holzschnitzereien, Brandmalereien, Wetter-
häuser, Trachtenpuppen.

Größte Auswahl von praktischen Geschenken
von Freiburg und dem Schwarzwald.

Sehenswerte

Original-Schwarzwälder-Bauernstube.

Täglich geöffnet von
8—8 Uhr.

Sonntags von 11—1 Uhr.

Eintritt frei.

Versand nach allen Ländern.

Industrial Exhibition
of the

Black Forest

Curiosity for all
strangers.

Entry free.

Exposition industrielle
de la

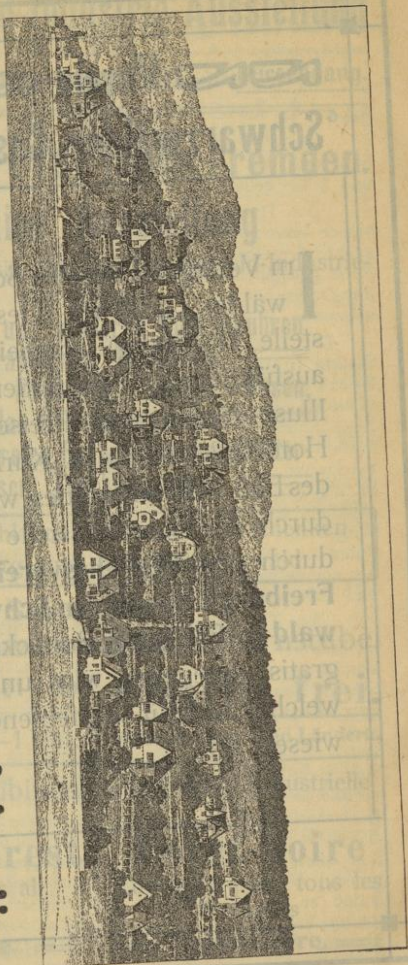
Forêt-Noire

Curiosités pour tous les
étrangers

Entrée libre.

Verein Schwarzwälder Gastwirte

Im Verlag des Vereins Schwarzwälder Gastwirte (Geschäftsstelle Hornberg) erscheint ein ausführliches Schriftchen mit Illustrationen und Preisen der Hotels, Pensionen u. Kurhäuser des Bad. Schwarzwaldes, welches durch die Geschäftsstelle sowie durch den **Verkehrsverein für Freiburg i. B. und den Schwarzwald in Freiburg**, Rotteckstr. 9, gratis abgegeben wird und auf welches hiermit empfehlend verwiesen sei.



Architektur-Büro. Atelier für Innendekoration.

Regierungsbaumeister Mallebrein.

Günterstalstrasse 11.

FREIBURG i. B.

Günterstalstrasse 11.

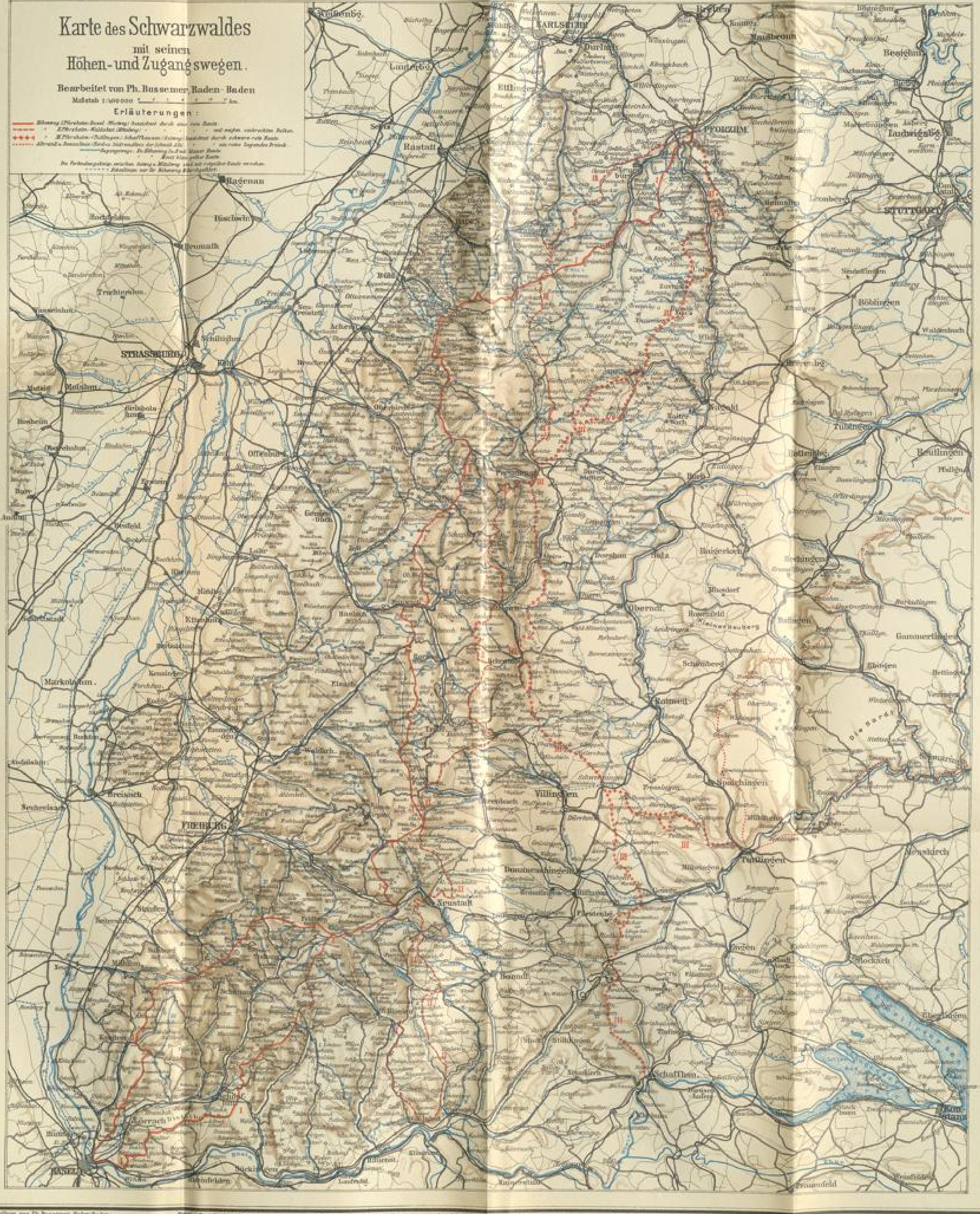
Beilage zum Führer durch Freiburg i. Breisgau,
herausgegeben vom Verkehrsverein für Freiburg i. Breisgau und den Schwarzwald.

Karte des Schwarzwaldes
mit seinen
Höhen- und Zugangswegen.

Bearbeitet von Ph. Bussemer, Baden-Baden
Maßstab 1:100,000

Erläuterungen:

- Blau (Höhennadel) (Höhe) bezeichnet durch eine rote Linie
- Rot (Höhennadel) (Höhe) bezeichnet durch eine rote Linie
- Blau (Höhennadel) (Höhe) bezeichnet durch eine rote Linie
- Blau (Höhennadel) (Höhe) bezeichnet durch eine rote Linie



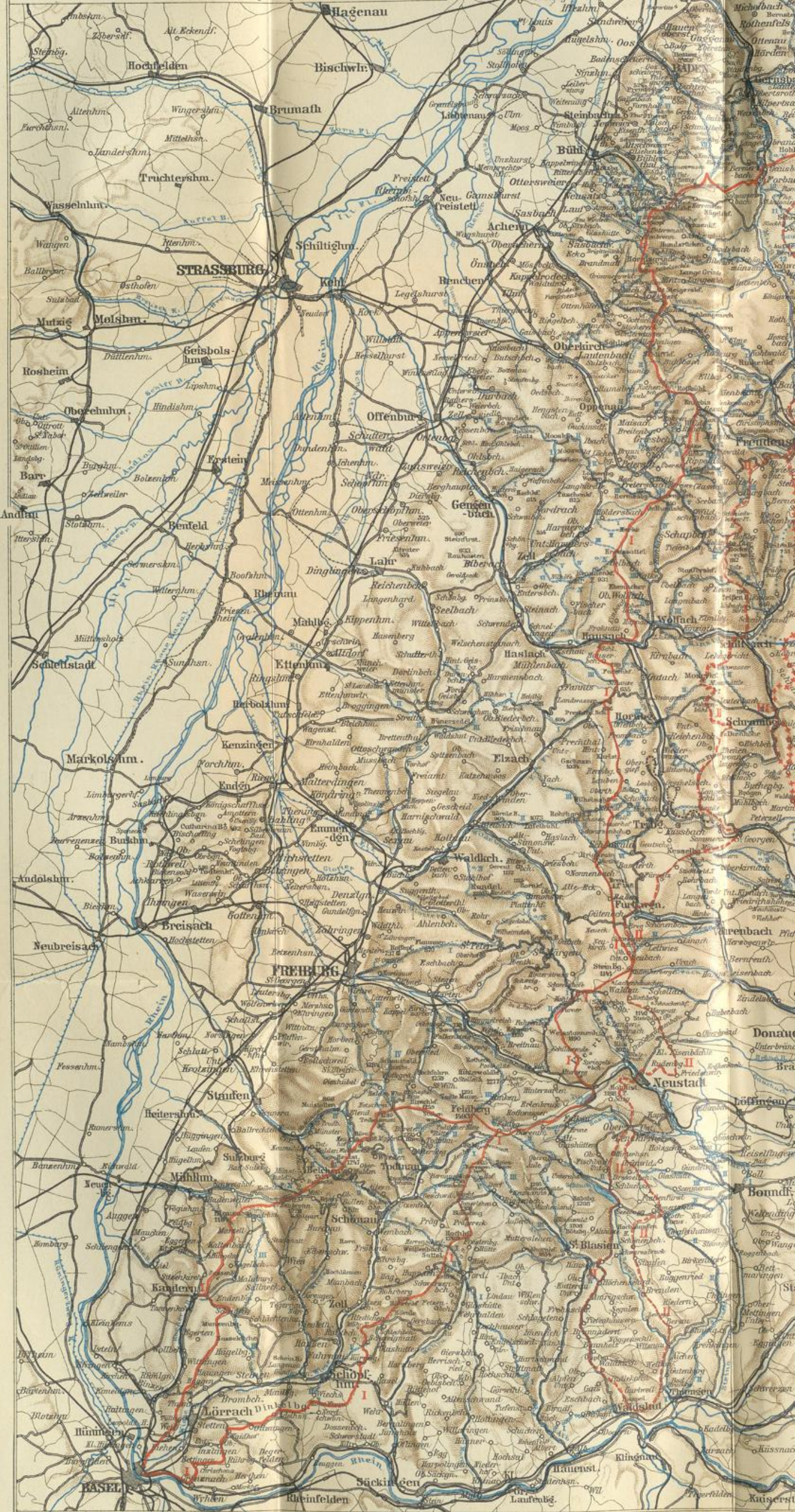
Eigentum von Ph. Bussemer, Baden-Baden
Verlag des Verkehrsvereins für Freiburg i. Breisgau und den Schwarzwald
Druckerei der Druckerei G. Neumann, Neudamm
Verlag des Verkehrsvereins für Freiburg i. Breisgau und den Schwarzwald
Verlag des Verkehrsvereins für Freiburg i. Breisgau und den Schwarzwald



Karte des Schwarzwaldes mit seinen Höhen- und Zugangswegen.

Bearbeitet von Ph. Bussemer, Baden-Baden
Maßstab 1:400 000

- Erläuterungen:**
- Höhenweg I (Pforzheim-Basel (Westweg) bezeichnet durch eine rote Route.
 - Höhenweg II (Pforzheim-Waldshut (Mittelweg) bezeichnet durch eine weiße, senkrechten Balken.
 - Höhenweg III (Pforzheim-Tübingen) Schaffhausen (Ostweg) bezeichnet durch schwarz-rote Route.
 - Albrand u. Donaulinie (Nord- u. Südrandlinie der Schwäb. Alb) ein rotes liegendes Dreieck.
 - Zugangswege zu Höhenweg I u. II mit blauer Route.
 - Zugangswege zu Höhenweg III mit blau-gelber Route.
 - Die Verbindungslinien zwischen Ostweg u. Mittelweg sind mit rot-gelber Route versehen.
 - ———— Seitenlinien nur für Höhenweg II durchgeführt.



Eigentum von Ph. Bussemer Baden-Baden.

Normalspur Eisenbahnen (im Betrieb)

Local oder Dampf-Strassenbahnen

Eisenbahnprojekte
höhen in der Karte über Normal Null
in den Höhen in der bad. topogr. Karte - 23


durch Freiburg i. Breisgau,

für Freiburg i. Breisgau und den Schwarzwald.



Land u. Kreisstraßen Ortsverbindungsstraßen (Gemeindewege) Postwege Bad
Lith. u. Druck v. Ed. Gießler's geograph. Inst. Leipzig 1888

Landesbibliothek
Karlsruhe



BLB Karlsruhe




52 78706 7 031



Sanatorium Lorettoberg, Freiburg i. B.

= Telefon 1242. =



Physik.-diätetische Kuranstalt

auf modernster Grundanlage.

Alle Diätformen, gesamt. Wasserheilverfahren, elektr. Lichtbäder und Teilbestrahlungen jeder Art, Kohlen-
säure u. Wechselstrombäder für Herz- u. Kreislaufstörungen, hydroelektr., faradische, galvan. u. Lohthalmen-
bäder für Nerven-, Herz- u. rheumat. Leiden, Franklinsche elektr. Dusche für Neuralgie u. Schlaflosigkeit,
Massage, Vibrationsmassage u. Heilgymnastik, Bäder etc., auch geöffnet für außerhalb des Hauses Wohnende,
von 9—6 Uhr. Herrl. Lage Freiburgs mit Blick auf Stadt, Dreisamtal, Günterstal u. Schaausland (1300 m).
Große eigene Anlagen, herrschaftliche Zimmer, hygienische Küche.

Illustrierter Prospekt durch die Verwaltung u. den leit. Arzt Dr. K. Martin.