Badische Landesbibliothek Karlsruhe

Digitale Sammlung der Badischen Landesbibliothek Karlsruhe

Freiburg im Breisgau und seine Verbindungen mit dem mittleren und südlichen Schwarzwald

Verkehrsverein

Freiburg i. Br., [ca. 1903]

Karte: Plan der Stadt Freiburg im Breisgau

urn:nbn:de:bsz:31-246592

Visual Library

Plan der Stadt Freiburg im Breisgau.

Straßen-Verzeichnis.

[illegible]

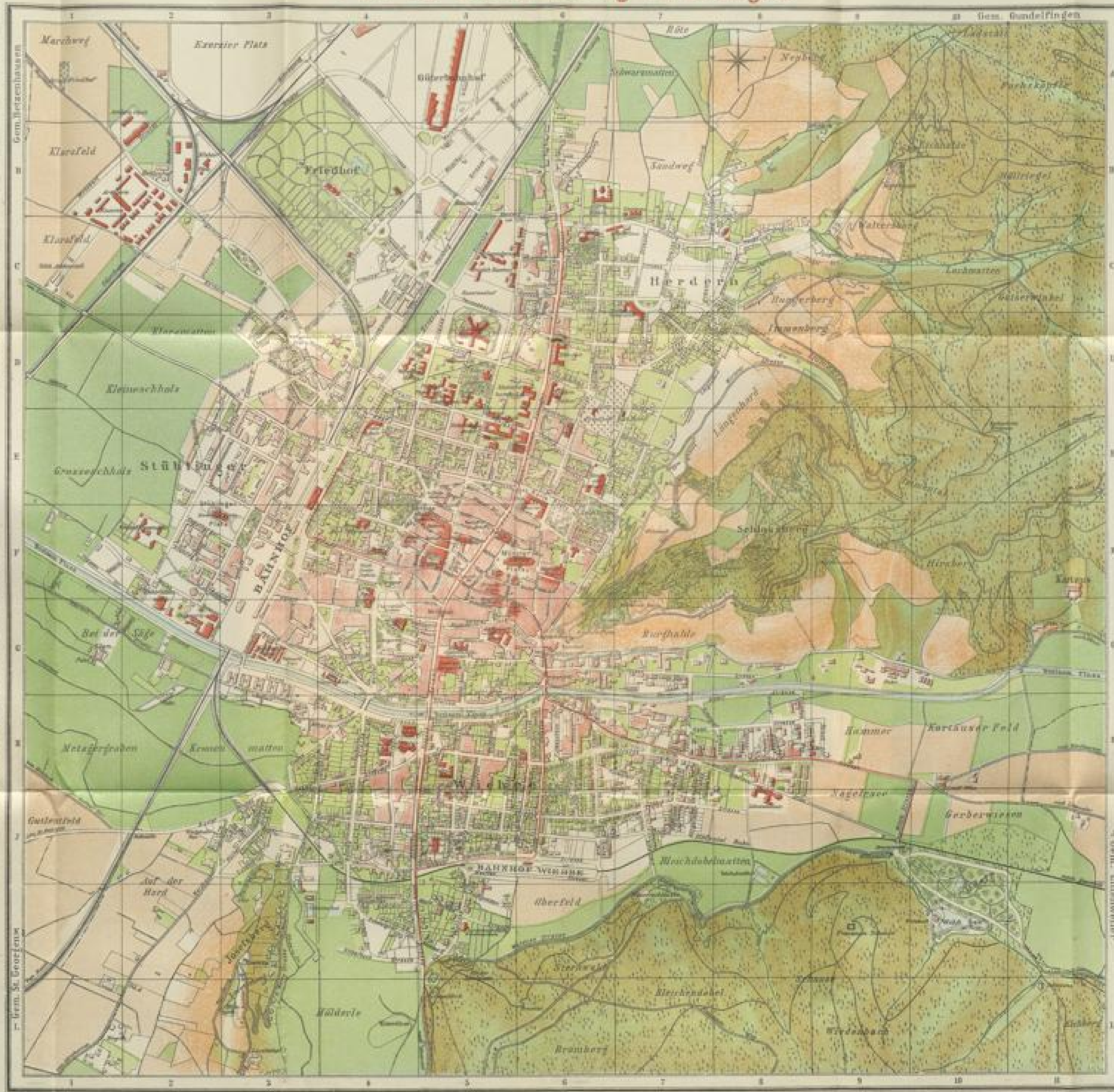

Öffentl. Gebäude, Denkmäler, Anlagen etc.

[illegible]

Landesbibliothek
Karlsruhe

BLB BADISCHE LANDESBIBLIOTHEK
Baden-Württemberg

Plan der Stadt Freibu

Straßen-Verzeichnis.

Adelhauserstraße G 5
Adlerstraße G 3
Agnesenstraße E 3
Albertstraße D E 4, 5
Annengäßle F G 5
Annaplatz J 4
Augustinergasse F 5
Augustinerweg G 6, 7
Bahnhofstraße F E 3, 4
Barbarastraße C D 2, 3
Bayernstraße J 3
Baslerstraße J H 3, 4
Belfortstraße G 3, 4
Bernhardstraße E 6
Bertholdstraße F 4, 5
Beurbarungstraße D C 4
Bismarckstraße E D 4, 5
Bleicheweg H 8
Blumenstraße G 5
Breisacherstraße D 3, 4
Brombergstraße J H 5
Brunnenstraße F 5
Brunwartstraße C 2
Büggenreuterstraße D 3
Bürgerwehrstraße J H 7
Burgstraße F 6
Burgunderstraße C 6, 7
Bursengang F 5
Buttergasse F 6
Colombistraße E F 4
Deutschordensstraße E 6, 7
Dillengässle F 6
Dreherstraße F 5
Dreikönigstraße H J 6
Dreisamstraße H 5, 6
Eckerstraße D E 4
Egonstraße E 2, 3
Eichstetterstraße B 5
Eintrachtstraße D 4
Eisenbahnstraße F 4, 5
Eisenstraße F 5
Emmendingerstraße B C 5
Endingerstraße A 5, 6
Engelbergerstraße F 2, 3
Engelstraße F 5, 6
Erbprinzenstraße G 4
Erwinstraße J 5, 6, 7
Eschholzstraße F E 2, 3
Fabrikstraße H 7
Fahnenbergplatz E 5
Falkensteinstraße H 6
Faulerstraße G 3, 4
Fedderstraße D 3
Ferrandstraße D C 4, 5
Feuerbachstraße B A 3
Fischerau G 5
Flaunserstraße H 8
Franziskanerplatz F 5
Franziskanerstraße F 5
Freiaustraße H G 3
Friedhofstraße B C D 4
Friedrichstraße E 4, 5
Fuchsstraße H 6, 7
Gartenstraße G 4, 5
Gauchstraße F 5
Geleitstraße H 7, 8
Gerberau G 5
Gießenstraße D C 6
Glümerstraße J H 5
Goethestraße K J H 4
Granatgäßle G 6
Gresserstraße H 8
Im Grün G 3
Grünwälderstraße G 5
Günterstalstraße H J K 4, 5
Guntramstraße E 3
Gutenbergstraße D C 3
Gutleutstraße H J 1
Hansastraße E 7
Hartmannstraße C B 2, 3
Haslachstraße G 2, 1
Hauptstraße C 6, 7
Hebelstraße E D 4, 5
Hebsackstraße B C 8
Heidenhofstraße B 2
Heiliggeiststraße D C 3, 4
Hermannstraße F 6
Herrenstraße F 6
Hildastraße J H 6
Hirtenweg A 2, 3
Hochbergstraße C B 5, 6
Hölderlestraße K 3
Hohenzollernstraße D 3
Hohenzollernplatz D 3
Holbeinstraße K 4
Holzmarktplatz G 5
Hugstetterstraße C D E 2, 3, 4
Hummelstraße H 3
Immentalstraße D 8
Insel G 6
Jakobistraße C 6, 7
Jägerhäusleweg C B 9
Johanniterstraße D 5, 6
Josefstraße D 6
Kaiserstraße G F E 5, 6
Kaiserstuhlstraße A B 4
Karlstraße E D C 6
Am Karlsplatz F E 6
Kanalstraße F G 2, 3
Karthäuserstraße G 6, 7, 8
Kartoffelmarktplatz F 5
Kasernenstraße F 6
Katharinenstraße E D 5
Kaufhausgäßle F 5
Kapellenweg L K 2, 3
Kirchstraße J H 4
Klarastraße F E 2, 3
Kolmarerstraße D E 3, 4
Komthurstraße B A 5, 6
Konradstraße J 4
Konviktstraße G F 6
Kopfgäßle F 5, 6
Kornhausgäßle F 5
Kreutzerstraße C 4
Kreuzstraße E D 3, 4
Kreuzkopfweg L 3
Kronenstraße H 3, 4
Kunigundenstraße K 5
Landstraße (Z) A 6
Längenhardstraße D 7, 8
Landsknechtstrasse H J 6
Lehenerstraße D E 3, 4
Leopoldstraße E 6
Lerchenstraße C 7
Lessingstraße G H 4, 3
Lindenstraße E 5
Löwenstraße F G 4, 5
Lorettoberg K 3
Lorettohof L 3
Lorettostraße J 3, 4
Lortzingstraße B C 5
Ludwigstraße E 6, 7
Luisenstraße H G 5
Mallingerstraße A B 5, 6
Marchstraße L D 4
Maria-Theresiastraße K 5
Marienstraße H G 5
Marktgasse F 5
Mathildenstraße D 3, 4
Mattenstraße H 3, 4
Maximilianstraße K 4
Mercystraße L K J 3
Merianstraße F E 5
Merzhauserstraße L K 3, 1, 2
Milchstraße G F 4
Moltkestraße G F 4
Mooswaldstraße B 1, 2
Mozartstraße E D 7
Mühlenstraße G 6
Münchhofstraße C 6
Münsterplatz F 5, 6
Münsterstraße F 5
Münzgasse F 6
Nägeleseestraße J H 7
Neubergweg B 8
Neuffenstraße J 5, 6
Neunlindenstraße A 4
Niederau H 4
Niemenstraße F G 5
Nußmannstraße F 6
Oberau G H 7
Oberlinden G 6
Peterstraße F 4
Poststraße F E 4
Präsenzgäßle F 6
Predigerstraße F E 5

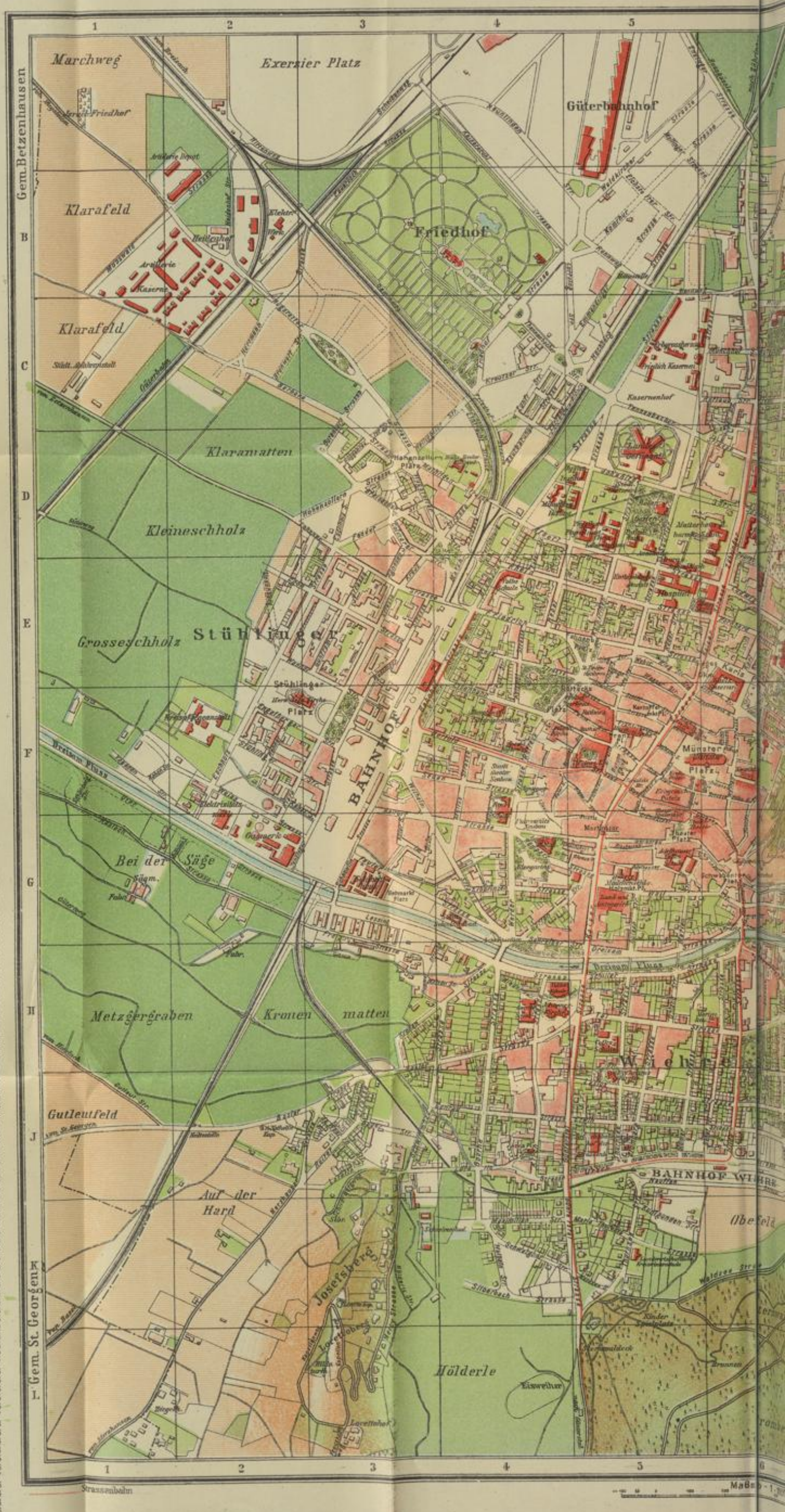

Freiburg im Breisgau.

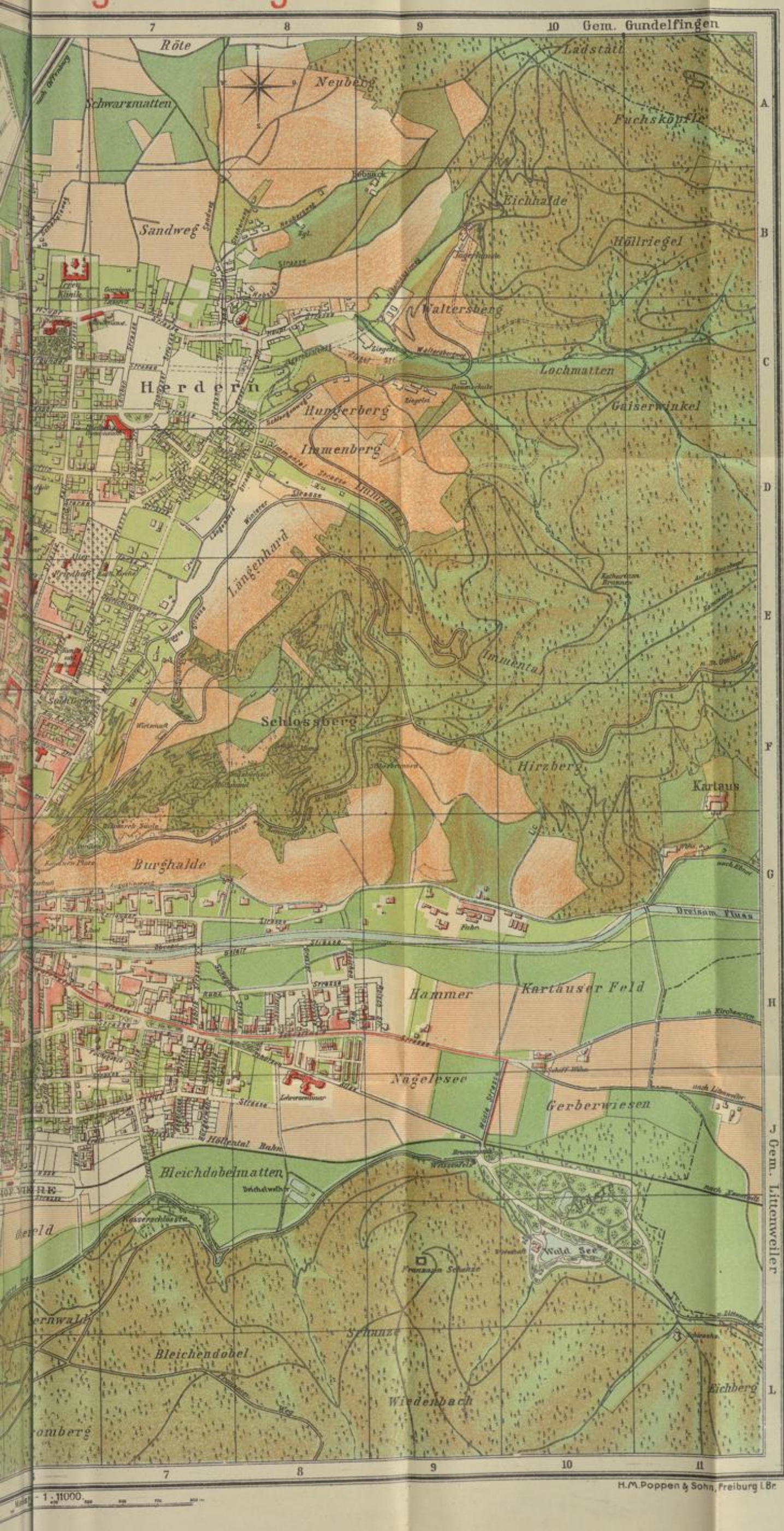

H.M.Poppen & Sohn, Freiburg i.Br.

1 : 11000

Reischstraße H 9
Reiterstraße J 3
Rempartstraße G 4, 5
Rennerstraße F 2
Rennweg B C 5, 6
Rheinstraße E 4, 5
Ringstraße E 5
Röderstraße E 5
Rosasstraße E 4
Roßgäßle A 6
Rotlaubstraße C 6
Rotteckspatz F 4, 5
Rotteckssstraße F 4
Runzstraße H 7, 8, 9
Salzstraße F G 5, 6
Sandstraße C B 8, 7
Sautierstraße D C 5, 6
Schänzleweg B 6
Scheffelstraße J H 6
Scheibenweg A 3
Schiffstraße F 5
Schillerstraße H 5, 6
Schlachthausstraße G 4, 5
Schlangenweg C 8
Schlierbergweg K J 3
Schloßbergstraße G F 6, 7
Am Schloßberg F 8
Schlüsselstraße C 7
Schnewlinstraße G 3
Schöneckstraße E 7
Schreiberstraße H 4, 5
Schützenallee H J 8, 9
Schusterstraße F 5, 6
Schwabentorplatz G 6
Hinter dem Schwabentorplatz G 6
Schwabentorstraße G 6
Schwaighofstraße K 4
Schwendistraße H 7, 8
Schwimmbadstraße J H 3, 4
Sedanstraße F 3, 4
Silberbachstraße K 4
Spitalweg E 5, 6
Stadtstraße E D 6, 7
Starkenstraße D 6, 7
Stechertweg B 8
Sternwaldstraße H J 7
Stühlingerplatz E F 2, 3
Stühlingerstraße F 2, 3
Talstraße H 5, 6, 7
Theaterplatz G 5
Thennenbacherstraße C D 5, 6
Turmstraße F 5
Thurnseestraße K 5
Tivolistraße D 7
Uferstraße F G 1, 2
Uhlandstraße H 5
Universitätsstraße F 5
Unterlinden F 5
Urachstraße J 5, 6
Vogesenstraße F 1
Waisenhausgäßle F 6
Waldkircherstraße B A 5
Waldseestraße K 5, 6 7
Wallstraße G 5, 6
Wannerstraße E F 2, 3
Wasserstraße E F 5
Weberstraße E F 5
de Weerthstraße J 3
Weiherhofstraße D 7
Weißstraße F G 2
Wenzingerstraße G F E 2, 3
Werderstraße G F 4
Wilhelmstraße F G 3, 4
Wintererstraße F 7 — B 9
Wölfflinstraße D 6, 7
Zähringerstraße E D C B 6
Zasiusstraße J 5, 6, 7
Ziegelstraße C 8 9
Zunftstraße C 4

Öffentl. Gebäude, Denkmäler, Anlagen etc.

Adelhauserschule G 5
Alleegarten G 4
Alter Friedhof D E 6, 7
Altkatholische Kirche F 4
Artilleriekaserne B C 1, 2
Bertoldsgymnasium F 4
Bertold Schwarz-Denkmal (Franziskanerplatz) F 5
Betriebsbahnh. d. Straßenb. J 5
Bezirksamt F 5
Botanischer Garten D 5
Breisachertor G 5
Christuskirche J 5
Englische Kirche J 5
Erbgroßh. Friedrich-Kas. C 5, 6
Erzb. Palais F 5
Evangelisches Stift F 6
Friedhof B C 3, 4
Friedrichsgymnasium C D 7
Garnisonslazarett B C 7
Großh. Palais F 5
Güterbahnhof — Nord A 4, 5
Hauptbahnhof F 3
Hauptpost- u. Telegraphenamt F 4
Hauptsteueramt F G 5
Heim'sches Herren- und Damenschwimmbad K 3, 4
Herz-Jesu-Kirche F 2, 3
Hilda-Kinder-Hospital D 4
Hildaschule E 4
Hildaturm (Loretto berg) L 3
Höhere Mädchenschule G 5
Jägerhäusle B 9
Irrenklinik B 6
Israelitischer Friedhof A 1
Karlskaserne E F 6
Karlschule E 6
Kartaus F G 11
Kaufhaus F 5, 6
Knabenseminar D 6
Konvikt F 6
Konviktkirche F 6
Kornhaus F 5, 6
Kreispflegeanstalt F 1, 2
Kunst- und Festhalle E 6
Land- und Amtsgericht G 5
Landesgefängnis D 5
Landw. Kreiswinterschule K 5
Lehrerseminar J 8
Lessingschule H 4
Ludwigskirche E 5, 6
Lutherische Kirche E 7
Martinstor G 5
Münster F 5, 6
Mutterhaus D 5, 6
Neue Universitätsbibliothek G 4
Oberrealschule an der Werderstraße F G 4
Oberrealschule an der Zähringerstraße D 6
Pavillon a. d. Schloßberg G 6, 7
Pfründnerhaus F 5
Proviantamt B 2
Rathaus F 5
Rotteckdenkm. Rotteckspl. F 4, 5
Schloßberganlagen G F 6, 7
Schreiberdenkmal G H 4
Schwabentor G 6
Schwabentorbrücke G H 6
Siegesdenkmal E 6
Stadtgarten E F 6
Stadttheater G 5, 6
Stadttheater-Neubau F 4
Städt. Elektrizitätswerk F G 2
Städt. Gaswerk G 2
Städt. Gewerbeschule H 4
Städt. Schlachthaus G 3
Städt. Schwimmbad G 4
St. Johanneskirche H 4
St. Martinskirche F 5
St. Vinzentiushaus E 5
Synagoge F 4
Thurnseeschule, erweiterte Volksschule für Mädchen H 5
Universität F 5
Universitäts-Neubau F G 4
Universität, dazugehörige Anstalten in der Albert-, Hebel- u. Bismarckstr. E D 4, 5, 6
Universitätskirche F 5
Waldsee- K 10
Wasserschlößle K 7
Wiehre Bahnhof J 5, 6

BLB BADISCHE LANDESBIBLIOTHEK
Baden-Württemberg

Landesbibliothek
Karlsruhe

BADISCHE
LANDESBIBLIOTHEK
Baden-Württemberg