

Badische Landesbibliothek Karlsruhe

Digitale Sammlung der Badischen Landesbibliothek Karlsruhe

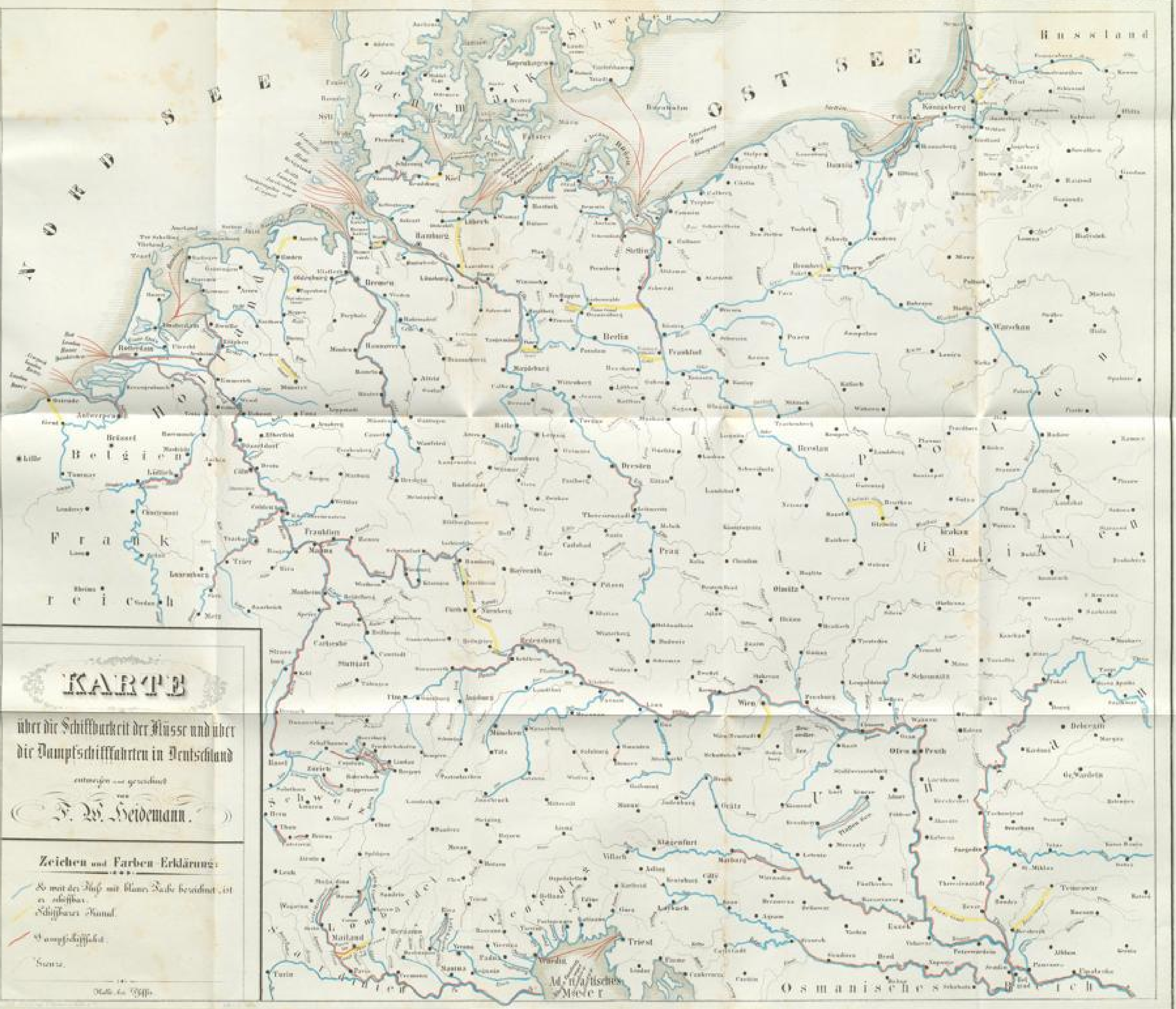
Ortschafts-Lexikon für den Post-, Eisenbahn-, Telegraphen- und Schiffahrts-Verkehr in Deutschland und in den zu Oesterreich und Preußen gehörenden nicht deutschen Ländern

Heidemann, F. W.

Halle, 1853

Karte: Karte über die Schiffbarkeit der Flüsse und über die
Dampfschiffahrten

[urn:nbn:de:bsz:31-246923](https://nbn-resolving.org/urn:nbn:de:bsz:31-246923)







KARTE

über die Schiffbarkeit der Flüsse und über die Dampfschiffahrt in Deutschland

entworfen und gezeichnet von

N. W. Seidemann.

Zeichen und Farben Erklärung:

-  So weit der Fluss mit blauer Farbe bezeichnet ist er schiffbar.
-  Schiffbarer Kanal.
-  Dampfschiffahrt.
-  Suez.

Stoll, in 1844.

