

Badische Landesbibliothek Karlsruhe

Digitale Sammlung der Badischen Landesbibliothek Karlsruhe

Badnerland

Liebich, Curt

[Baden-Württemberg?], [1935?]

C. Von Baden-Baden und Gernsbach (Murgtal)

[urn:nbn:de:bsz:31-254687](https://nbn-resolving.org/urn:nbn:de:bsz:31-254687)



Badenweiler

Bild: P. Haarstick

B. Von Pforzheim und Karlsruhe (Baden)

In Pforzheim Abfahrt ab Kiehnlestraße, Fahrscheinausgabe und Auskunft durch die Wagenführer, die Kraftpoststelle, Fernspr. 5106 und 5107, und im Vorverkauf beim Reisebüro der Hapag (MER), Bahnhofplatz 4, Fernspr. 4321.

In Karlsruhe (Baden): durch die Wagenführer und die Kraftpoststelle, Fernspr. 7086.

1. Kraftpost Pforzheim—Tiefenbronn—Weil der Stadt.

Schöne Fahrt durch das Würmtal, an Ruine Liebeneck vorbei, über Tiefenbronn (Kirche mit berühmtem Magdalenenaltar, 1431) nach der ehem. Reichsstadt Weil der Stadt (Keplerdenkmal, Fachwerkhäuser).

2. Kraftpost Pforzheim—Büchenbronn—Schömberg.

Aussichtsreiche Fahrt über Büchenbronn (Stützpunkt für Ausflüge), Langenbrand (herrliche Aussicht) nach dem Höhenkurort Schömberg.

3. **Höhenrundfahrten** um Pforzheim mit Besuch des weitbekanntesten Alpengartens in Würm. Abfahrt Bahnhof 14 Uhr, Dauer: 2 $\frac{1}{2}$ Stunden. Fahrgehd 1 RM.

4. **Schwarzwaldhöhenfahrt** über Hohenwart ins Nagoldtal, Schömberg (Höhenkurort), Neuenbürg, Enztal. Abfahrt 14 Uhr, Dauer: 3 Stunden. Fahrgehd 2 RM.

5. **Dreitalerfahrt.** Enztal, Neuenbürg, Calmbach, Zavelstein, Bad Teinach, Calw, Bad Liebenzell, Würtmtal. Abf. 14 Uhr, Dauer 4 Std. Fahrgehd 3,50 RM.

6. **Wildbad—Bad Liebenzell** (nach Bedarf). Abfahrt 13.30 Uhr, Dauer 5 Std. Fahrgehd 2,50 RM.

7. **Höhenkurorte—Baden-Baden** (nach Bedarf) über Wildbad, Kaltenbronn, Murgtal, Raumünzach, Talsperre, Sand, Baden-Baden, Gernsbach, Herrenalb, Dobel. Abfahrt 8 Uhr, Dauer 10 Std. Fahrgehd 5,20 RM.

8. **Ruhestein, Mummelsee, Hornsgrinde** (nach Bedarf) über Wildbad, Baiersbronn, Schwarzwaldhochstraße, Hundseck, Talsperre, Gernsbach, Herrenalb, Dobel. Abfahrt 7.30 Uhr, Dauer 12 Std. Fahrgehd 5 RM.

9. **Fernkraftpost Heidelberg-Karlsruhe-Luzern** siehe u. J Fernkraftpost.

10. **Kraftpost Karlsruhe—Neureut—Rußheim.**

11. **Kraftpost Karlsruhe—Blankenloch—Spöck.**

C. Von Baden-Baden und Gernsbach (Murgtal)

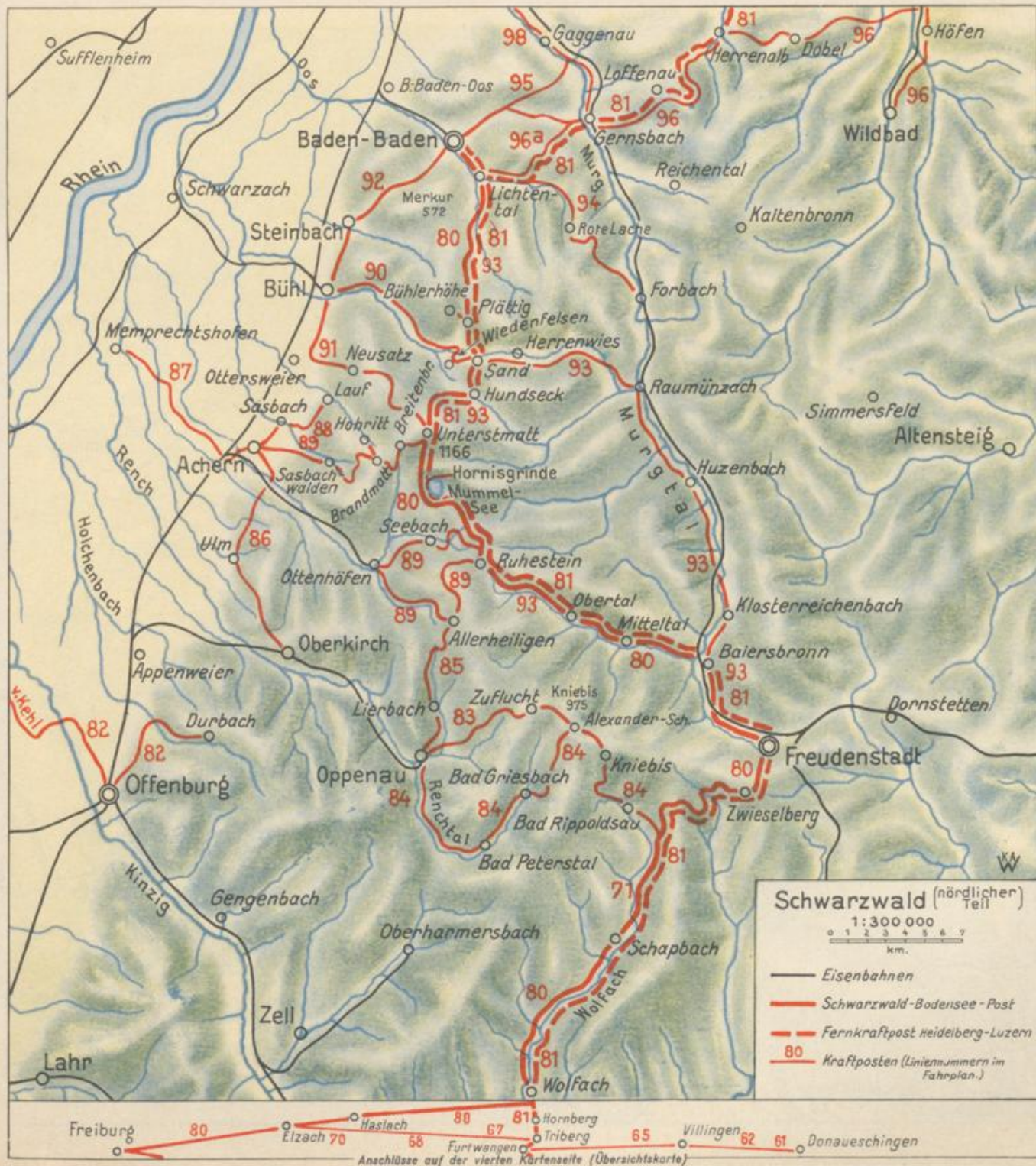
Auskunft und Fahrscheinausgabe durch die Kraftwagenführer und die Kraftpoststellen in Baden-Baden, Fernspr. 2011, und Gernsbach, Fernspr. 501.

1. **Schwarzwald — Bodensee - Post.** Baden-Baden — Freudenstadt — Triberg — Freiburg — Konstanz — Lindau siehe unter J. Fahrgehd: nach Freudenstadt 4 RM, nach Freiburg 10 RM, nach St. Blasien 13,50 RM, nach Konstanz 21 RM, nach Lindau 24 RM.

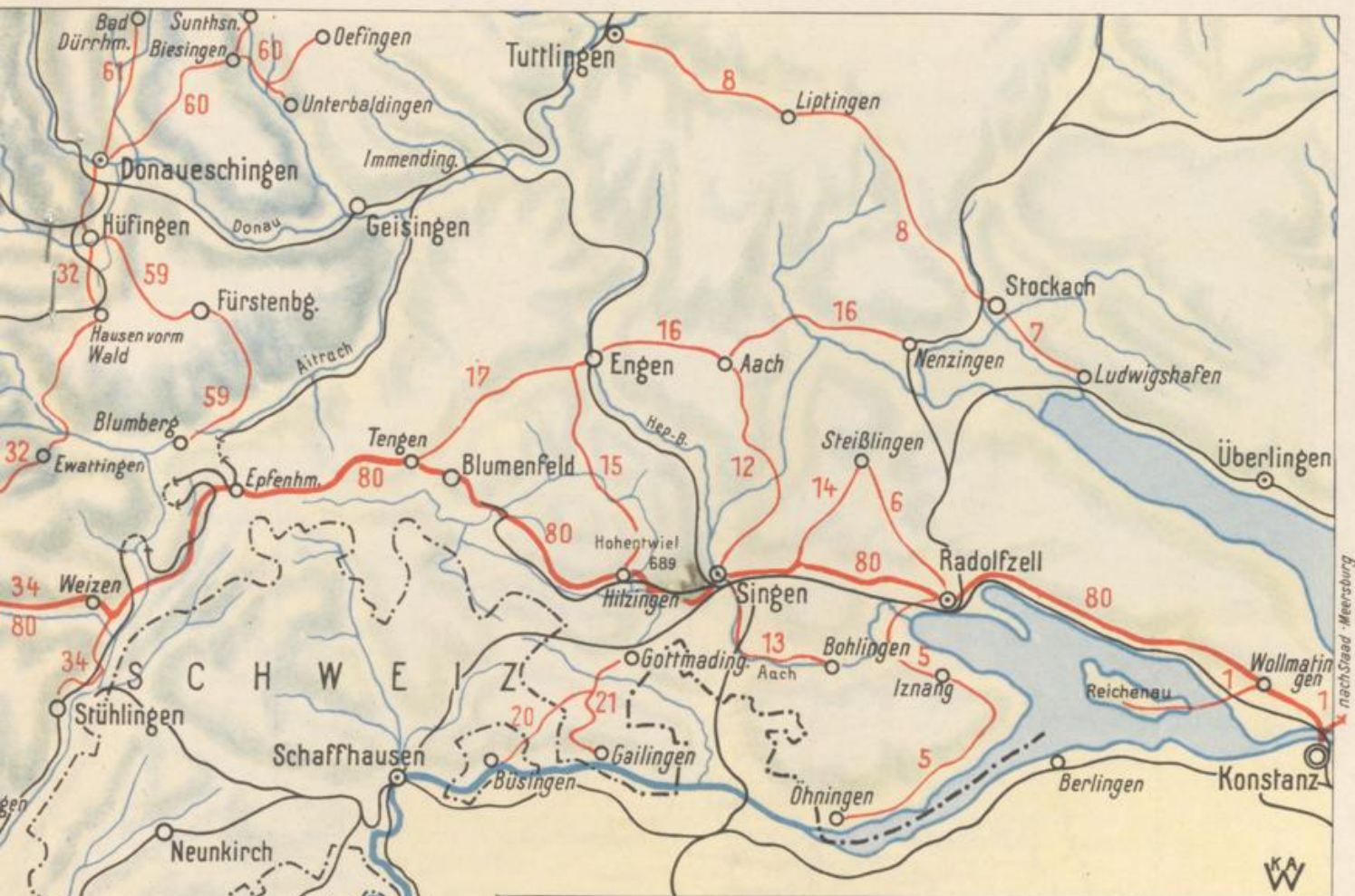
2. **Fernkraftpost Heidelberg — Luzern.** Heidelberg — Baden-Baden — Triberg — Zürich — Luzern. Fahrgehd: nach Triberg 7 RM, nach Titisee 10,50 RM, nach St. Blasien 12 RM, nach Zürich 17,50 RM, nach Luzern 21 RM.

3. **✚ Kraftpost Baden-Baden—Höhenkurorte—Hornsgrinde—Ruhestein—Freudenstadt.**

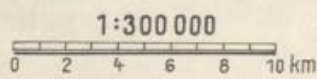
Aussichtsreiche Fahrt mit schönen Blicken auf Merkur, das Oostal, die Rheinebene über die Schwarzwaldhochstraße an den zahlreichen Höhenkurorten vorbei über Mummelsee, Ruhestein, am Kniebis vorüber über Baiersbronn im Murgtal nach dem bekannten Höhenkurort Freudenstadt (800 m).







Schwarzwald (Feldberg-) Gebiet

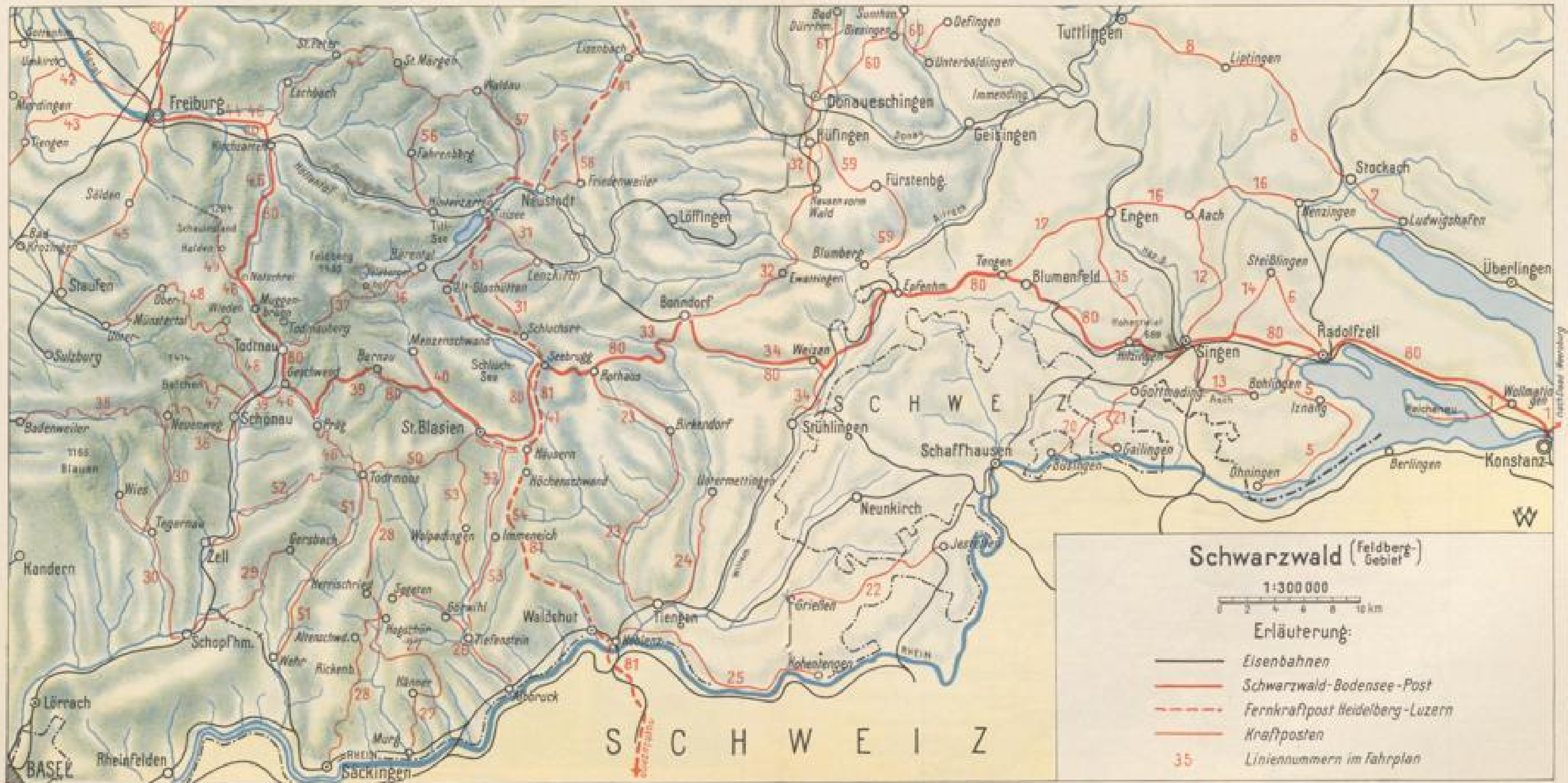


Erläuterung:

- Eisenbahnen
- Schwarzwald-Bodensee-Post
- Fernkraftpost Heidelberg-Luzern
- Kraftposten

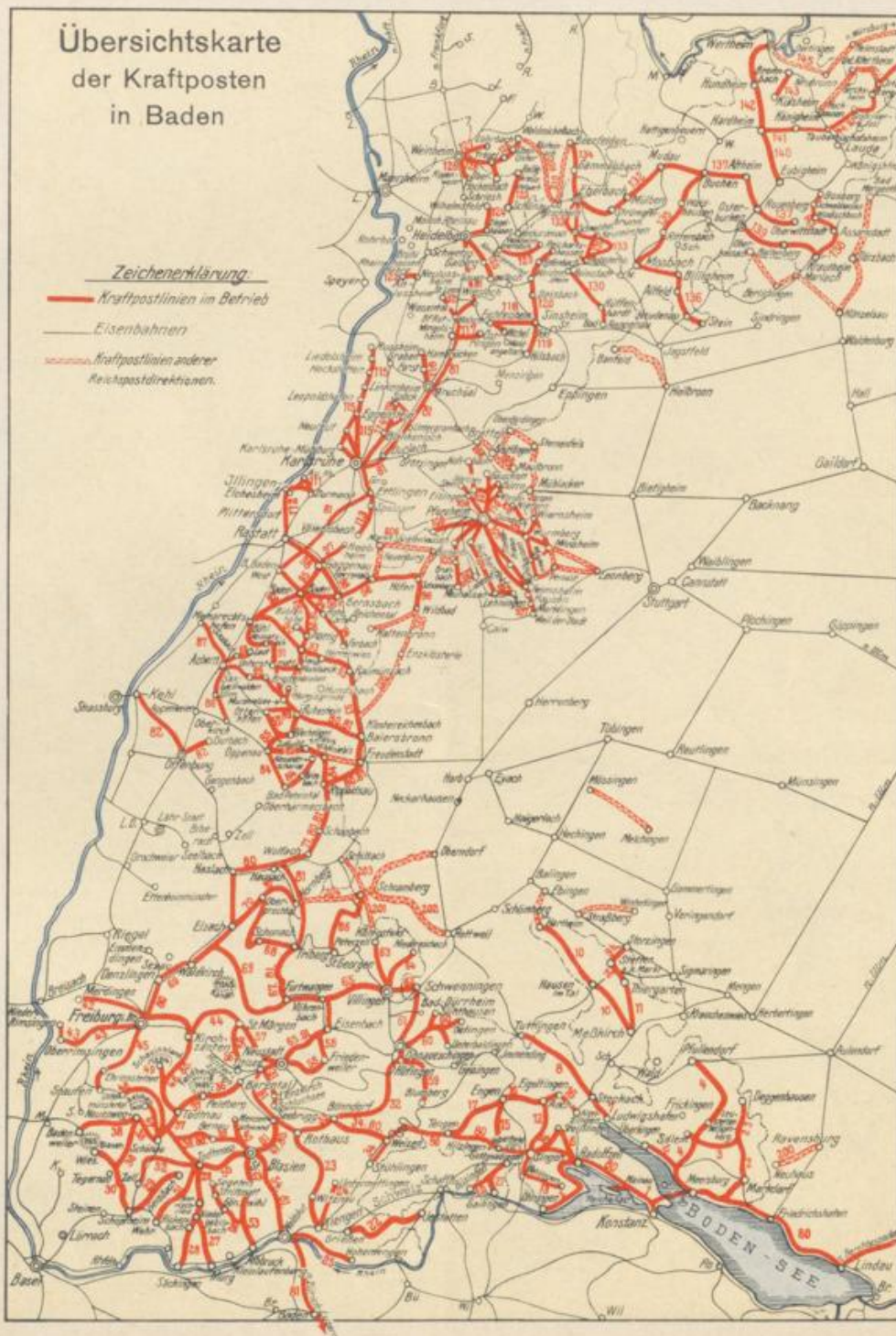
35 Liniennummern im Fahrplan

W E I Z



Übersichtskarte der Kraftposten in Baden

- Zeichenerklärung:
- Kraftpostlinien im Betrieb
 - Eisenbahnen
 - - - Kraftpostlinien anderer Reichspostdirektionen.



4. Kraftpost Baden-Baden—Rote Lache—Forbach.

Schöne Fahrt über Lichtental, Fischkultur, durch das romantische Gaisbachtal zum Waldhotel Rote Lache (700 m) und auf aussichtsreicher Straße über Bermersbach nach Forbach im Murgtal.

5. Kraftpost Baden-Baden—Ebersteinburg—Gaggenau.

Abwechslungsreiche Fahrt über das Alte Schloß mit Felsenmeer, Ebersteinburg (Ruine), über die Pfalzhöhe Wolffschlucht und über Seibach und Ottenau nach Gaggenau (Murgtal) (Daimler-Benzwerke).

6. **Ab Baden-Baden** ferner Gelegenheit zu Rundfahrten nach den **Höhenkurorten** und zur **Hornisgrinde**; nach der **Schwarzenbach-Talsperre**; nach **Allerheiligen**, nach **Freudenstadt**, nach **Wildbad**; nach dem **Feldberg**, nach **Straßburg** und den **Vogesen**.

7. Städteverkehr Baden-Baden—Gernsbach. (Fahrgeld 40 Rpf.)

8. Kraftpost Baden-Baden—Gernsbach—Herrenalb—Wildbad.

Herrliche Höhenfahrt über Schloß Eberstein (einzigartiger Murgtalblick) nach Gernsbach (Murgtal), älteste Stadt des Murgtals, in schöner Lage (Ausgangspunkt für Wanderungen nach Merkur, Teufelsmühle, Hohloh, Badenerhöhe, Hornisgrindegebiet). Weiter nach dem idyllisch gelegenen Kurort Herrenalb, dem Luftkurort Dobei zur bekannten Bäderstadt Wildbad.

9. **Ab Gernsbach** ferner Gelegenheit zu Rundfahrten nach **Wildbad-Kaltenbronn** und nach der **Hornisgrinde**.

D. Vom Hornisgrindegebiet

Bühl, Sand, Achern, Oppenau (Renchtal), Bad Peterstal, Offenburg (Baden)

Auskunft bei den Postämtern Bühl (Baden) ☒, Fernspr. 888, Sand ☒, Fernspr. Bühl 792, Baden-Baden ☒, Fernspr. 166 und 2011, Achern, Fernspr. 593, Oppenau, Fernspr. 400, Bad Peterstal, Fernspr. 200, Offenburg (Baden), Fernspr. 1962.

1. **Schwarzwald—Bodensee-Post** siehe unter J.

2. **Fernkraftpost Heidelberg—Luzern** siehe unter J.

3. ☒ **Kraftpost Bühl—Höhenkurorte—Hornisgrinde.**

Schöne Fahrt durch das Bühlertal, vorbei an den Gertelbachwasserfällen über die Höhenkurorte Wiedenfeisen, Friedrich-Hilda-Heim, Sand,



Forbach (Murgtal)

Aus der Bildsammlung der RPD Karlsruhe (Baden)
Bild: Photo-Roth, Bühlertal

Bühlerhöhe, Herrenwies, Hundseck, Unterstmatt nach dem schönen Mummelsee und zur Hornisgrinde, der höchsten Erhebung des nördlichen Schwarzwalds, 1166 m. Auf der ganzen Fahrt schöne Ausblicke auf Rheinebene, Straßburg und Vogesen, sowie von den höheren Lagen aus auch auf Südschwarzwald und Alpen.

4. Kraftpost Bühl—Neusatzek—Mummelsee—Hornisgrinde.

Abwechslungsreiche Fahrt durch das Neusatzertal über Neusatzek, Unterstmatt mit schönen Ausblicken auf die Rheinebene, die Vogesen und Straßburg.

5. Kraftpost Bühl—Neuweier—Baden-Baden.

Schöne Fahrt durch das mittelbadische Obst- und Weinbaugebiet über die bekannten Weinorte Eiseital (Affental), Neuweier, Steinbach (Umweg), Varnhalt und Callenbach zum Weltbad Baden-Baden. Schöne Ausblicke auf Yburg, Rheintal, Vogesen, Straßburger Münster.

6. Kraftpost Achern—Hornisgrinde—Ruhenstein—Allerheiligen—Seebach—Offenhöfen.

Kürzeste Zufahrt nach dem Mummelsee und der Hornisgrinde, der höchsten Erhebung des Nordschwarzwalds, 1166 m Alpenblick. Unterwegs unvergleichliche Ausblicke auf Schwarzwald, Rheinebene, Elsaß (Straßburger Münster) und Vogesen. Auf der Fahrt werden noch das Sternenschaus „Hohrirt“ (750 m) und die berühmte Klosteranlage Allerheiligen berührt.