

# **Badische Landesbibliothek Karlsruhe**

**Digitale Sammlung der Badischen Landesbibliothek Karlsruhe**

## **Das Badnerland, Schwarzwald und Bodensee**




**Reichszentrale für Deutsche Verkehrswerbung**

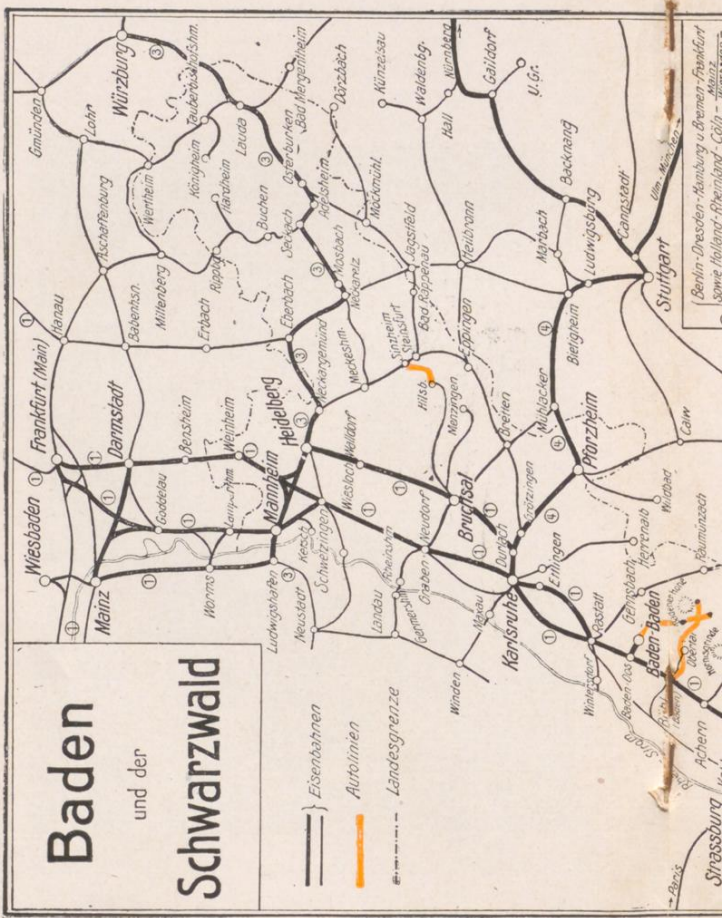
**München, [1925]**

Karte: Baden und der Schwarzwald

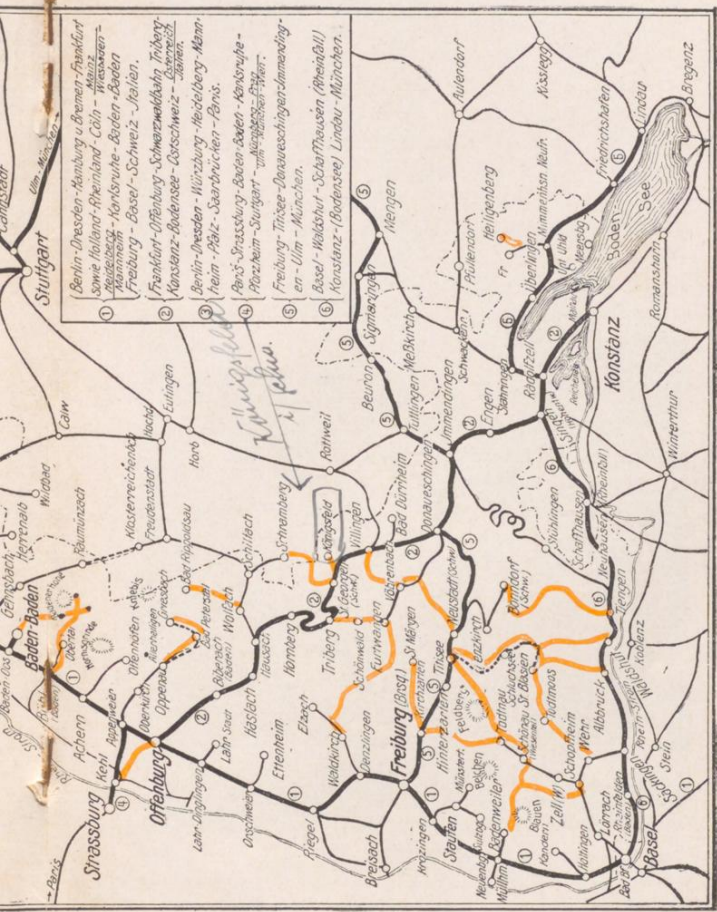
[urn:nbn:de:bsz:31-255666](https://nbn-resolving.org/urn:nbn:de:bsz:31-255666)

# Baden und der Schwarzwald

-  Eisenbahnen
-  Autolinen
-  Landesgrenze



Berlin - Dresden - Hamburg u. Bremen - Frankfurt  
sowie Holland - Rheinland - Köln - Mainz



- Berlin - Dresden - Ansbach u Bremen - Frankfurt  
 sowie Holland - Rheinland - Köln - Mainz  
 Wiesbaden - Heidelberg - Karlsruhe - Baden - Baden  
 Mannheim - Freiburg - Basel - Schweiz - Italien.
- 1 Frankfurt - Offenburg - Schwarzwaldhochstrasse - Triebberg  
 - Donaueschingen - Gerschwitz - Jona.
- 2 Berlin - Potsdam - Würzburg - Heideberg - Mann.  
 Weim - Pöhl - Saarlöcher - Brns.
- 3 Paris - Strassburg - Baden - Baden - Karlsruhe -  
 Pforzheim - Stuttgart - Mannheim - Speyer.
- 4 Freiburg - Triisee - Donaueschingen - Immenstadt -  
 an-Ulm - München.
- 5 Basel - Waldshut - Schaffhausen (Rheinfall) -  
 Konstanz - (Bodensee) - Lindau - München.

Wuppertal  
 i. d. G.

Wuppertal