

# **Badische Landesbibliothek Karlsruhe**

**Digitale Sammlung der Badischen Landesbibliothek Karlsruhe**

## **Panorama der Badischen Eisenbahn**

**Lambert, George Cooke**

**Mannheim, [1848]**

Karte: Panorama der Badischen-Eisenbahn [Seitenweise]

[urn:nbn:de:bsz:31-247228](https://nbn-resolving.org/urn:nbn:de:bsz:31-247228)

F 9 A 593, R H, KT

Historisches Museum  
~~Schiller~~  
RASTATT





Schliengen  
*Station*

*Auggen*

MÜLLHEIM  
*Station*

*Hügelheim*



*Eschbach*

*Dunsel*

*Hügelheim*

*Buggingen*

*Soeffelden*

*Heitersheim*  
*Station*

*Schl. Stoußen*

UHLINGEN  
Station

Kirchhofen

Norsingen

Scherzingen

Schallstadt  
Station

Wolfenweiler

Wendlingen

St. Georgen

Offhausen

Haslach





Wehre

FREIBURG

Harden

Zähringen

Landsberg

Langen Döngelgen

Wasser



Emmendingen  
*Städtchen*

Königsingen  
Hecklingen

Bombach

Kenzingen  
*Städtchen*  
Wagenstadt

Herbolzheim  
*Städtchen*


Ringsheim  
Ettenheim

Orschweiler  
*Städtchen*

Mahlberg

Miegel  
*Städtchen*

*Kippenheimweiler*



Mahlberg

*Schwieheim*

Kippenheim  
*Station*

Salz

Mietersheim

*Dinglingen*

*Station*

LAHR


Oberweiler

*Friesenheim*  
*Station*

Diersburg

*Ob. Schönheim*





Kork  
*Station*

OFFENBURG  
*Station*

Nr. Schopfleim  
*Station*

Hofweier

Eigerweier

Schl. Ostendorf

Zell  
Volmersbach  
Rammersweier

Schl. Durbach

Ebersweier

Neuselried

Appenweier  
*Station*  
Nussbach

Zimmern

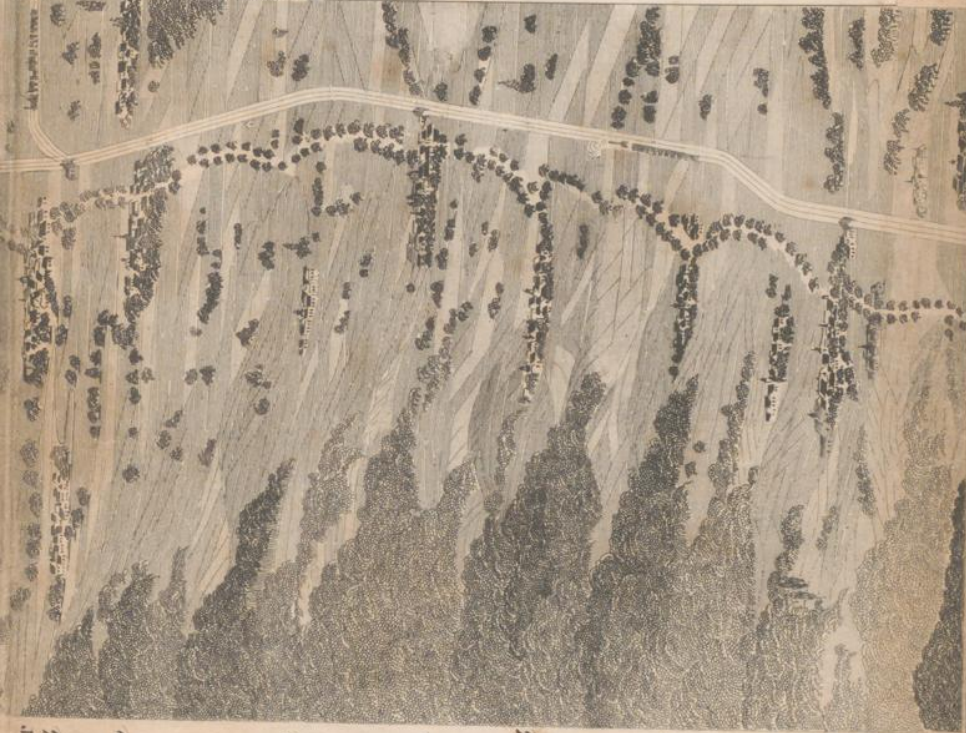


*Querbach*

*Legelshurst*

*Urloffen*

*Wegscheid*  
*Sasbach, Bied*



*Appenweiler*  
*Station*  
*Neesbach*

*Zimmern*

*Erlach*

*Renchen*  
*Station*

*Oehnsbach*

*Fautenbach*

*Ob. Achern*

*Station*  
*Achern*  
*Sasbach*

PLAN VON STRASBURG



dessiné et gravé  
par  
G. C. LAMBERT.

KEHL

Neumuhl

Kork

OFFENBERG

Querbach

Legelshurst

Uelaffen

Weyscheid  
Neubach-Bred

190 Fahrten auf der Badischen Eisenbahn zwischen Weaunheim und Wasel.



Maria Lindon  
Schl. Wendeck  
Riedersbach

Kappel  
Bühl  
Sachsen

Affenthal  
Mühlentbach

Steinbach  
Schl. Nierg

Gallenbach  
Sinsheim  
Schl. Nierg

Ottersweier

Hatzeweier

Oberweier

Vimbach

Halberstung

Karlung

Erstein  
Landschaft

*Amshaus*



Station

Oos

Sandhofen


0 9 0 0

Oosbach

Badenscheuern

Haueneberstein

Dinsheim  
Strassen



*St. Michaels*

*St. Michaels  
Kloster*

*St. Blasii*

PLAN VON BADEN

... auf der Badischen Eisenbahn zwischen Trautheim und Wasel.



RASTADT  
*Station*

Neumalsch

Forch


Niederbühl

Muggensturm  
*Station*

Malsch  
*Station*

Oberweiler

*Bruchhäuser*




**CARLSRUHE**  
*Station*

*Oberweier*  
*Tölkersbach*  
*Schöllbrunn*  
*Eitlingenweyer*  
**Eitlingen**  
*Station*  
*Grünwettersbach*  
*Hohenwettersbach*  
*Ruppur*  
*Wofartsweier*  
*Au*  
*Tharuberg*  
**Durlach**  
*Station*  
*Berghausen*  
*Grötzingen*



1871 ... auf der Badischen Eisenbahn zwischen Mannheim und Wasel.



Weingarten  
*Station*

Mieselsberg

Unt. Grombach  
*Station*

BRUCHSAL  
*Station*

Staffort

Büchenau

Karlsdorf

Forst

*Korsel*

*Weihen*

*Kronau  
Kisslau*

*Waldorf*



*Ubstadt*

*Stettfeld*

*Langenbrücken  
Station*

*Mingolsheim*

*Malsch*

*St. Wendelin*



Wiesloch  
*Station*

Nussloch

St. Ilgen  
*Station*

Leimen

Robr-bach

Sandhausen


Bruchhäuserhof

Kirchheim

Friedrichsfeld  
*Station*

Sch





Ladenburg  
Neckarhausen

Edingen

Handschuhshelm  
Neuenheim  
**HEIDELBERG**  
Station

*Heidelbergische*

[1848]

PANORAMA DER BADISCHEN-EISENBAHN.  
VERLAG UND KUNSTVERWALTUNG VON G. C. LAMBERT IN MANNHEIM.



PLAN VON

MANNHEIM



Schwetzingen

Neckarau

Landshof

Friedhof

Friedenheim

Seckenheim  
Altenheim