

Badische Landesbibliothek Karlsruhe

Digitale Sammlung der Badischen Landesbibliothek Karlsruhe

Der Rhein von Strassburg bis zur holländischen Grenze in technischer und wirtschaftlicher Beziehung

Beyerhaus, Eduard

Koblenz, 1902

Illustration: Abb. 84. Querschnitt der 1869 erbauten Coupirungen oberhalb
und unterhalb der Bodenberger Insel

[urn:nbn:de:bsz:31-320800](https://nbn-resolving.org/urn:nbn:de:bsz:31-320800)

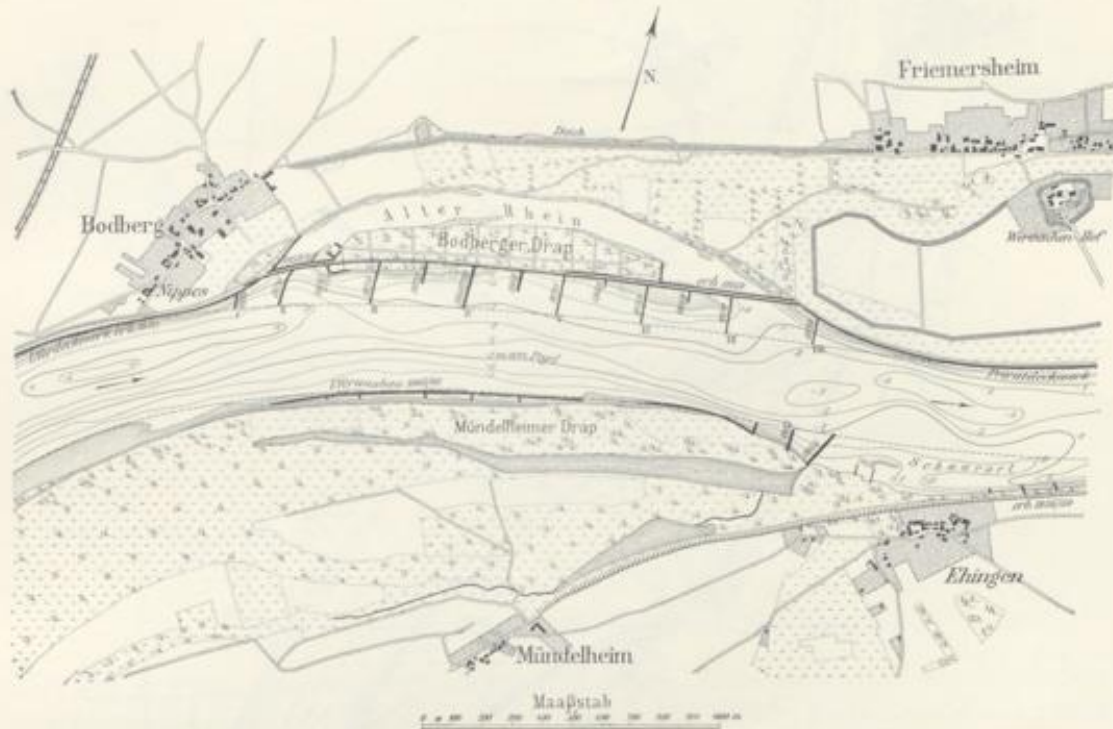


Abb. 83. Stand der Regulierung an der Bodberger Insel im Jahre 1874.




Abb. 84. Querschnitt der 1869 erbauten Coupirungen oberhalb und unterhalb der Bodberger Insel.

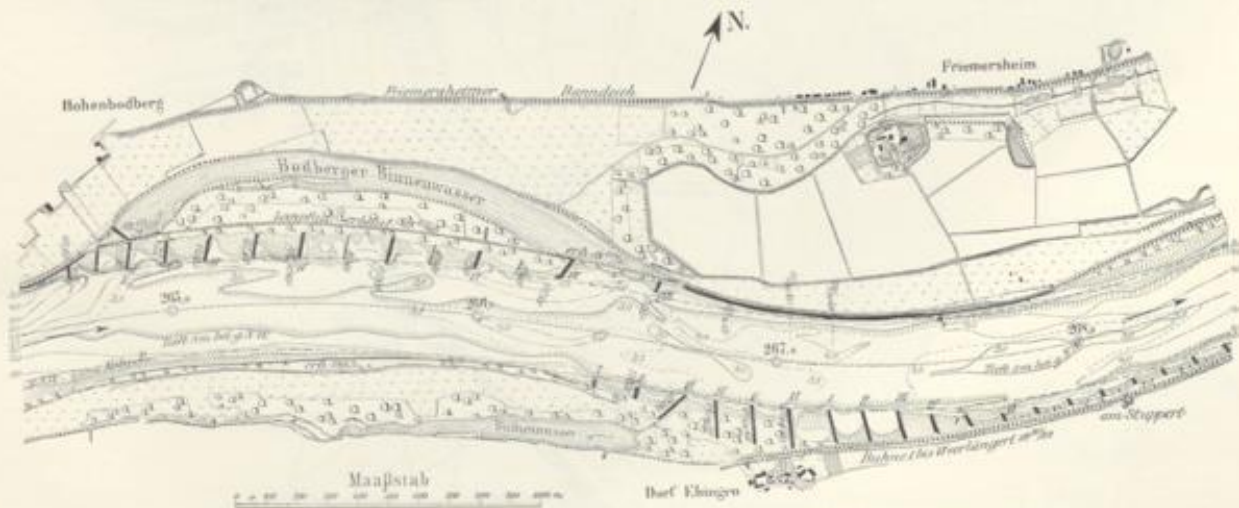


Abb. 85. Der Rhein zwischen Hohenbodberg und Ehingen im Jahre 1896.